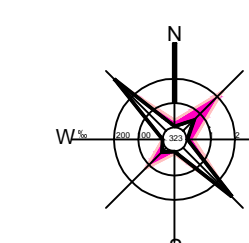




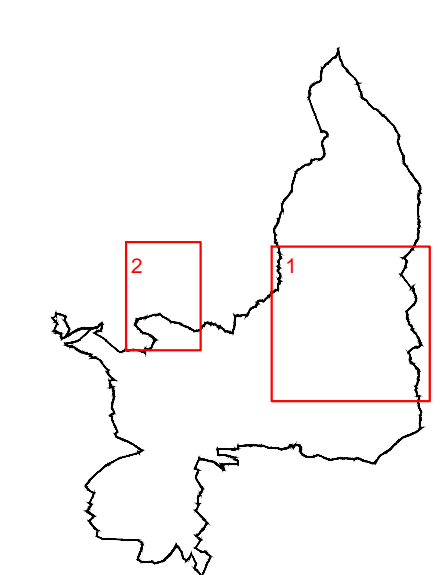
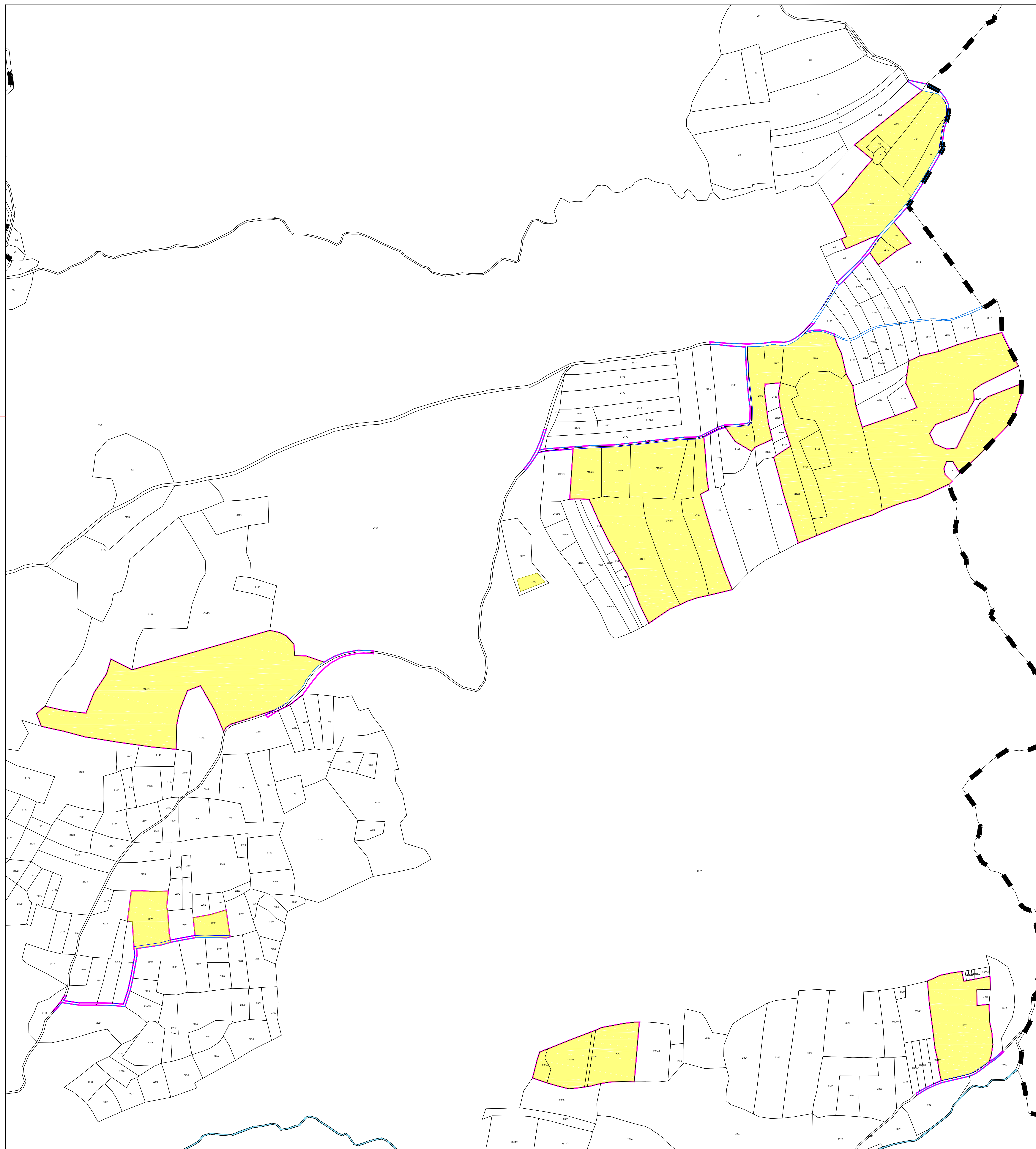
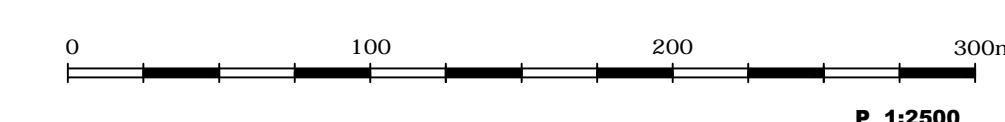
ОПШТИНА АЛЕКСИНАЦ

ПРОСТОРНИ ПЛАН ОПШТИНЕ АЛЕКСИНАЦ за период од 2022- 2032 године



УРЕЂАЈНА ОСНОВА

АЛЕКСИНАЦ ВАН ВАРОШИ



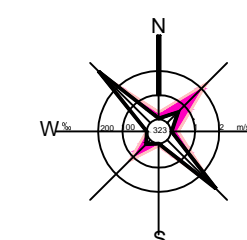
ЛЕГЕНДА:

- ГРАНИЦА КАТАСТАРСКЕ ОПШТИНЕ
- ГРАНИЦА ГРАЂЕВИНСКОГ ПОДРУЧЉА
- РЕГУЛАЦИОНА ЛИНИЈА
- РЕГУЛАЦИОНА ЛИНИЈА - КАТАСТАРСКО СТАЊЕ
- КОРИДОРИ ЗА САОБРАЋАЈНУ И ДРУГУ ИНФРАСТРУКТУРУ
- ВОДОТОКОВИ
- ВОДНО ЗЕМЉИШТЕ
- КОТЕ НИВЕЛЕТЕ
.312.50
- КООРДИНАТЕ ПОВРШИНА ЈАВНЕ НАМЕНЕ
.102
- ОСТАЛЕ НАМЕНЕ**
- ПОСТОЈЕЋЕ ПЛАНИРАНО СТАНОВАЊЕ

ОПШТИНА АЛЕКСИНАЦ



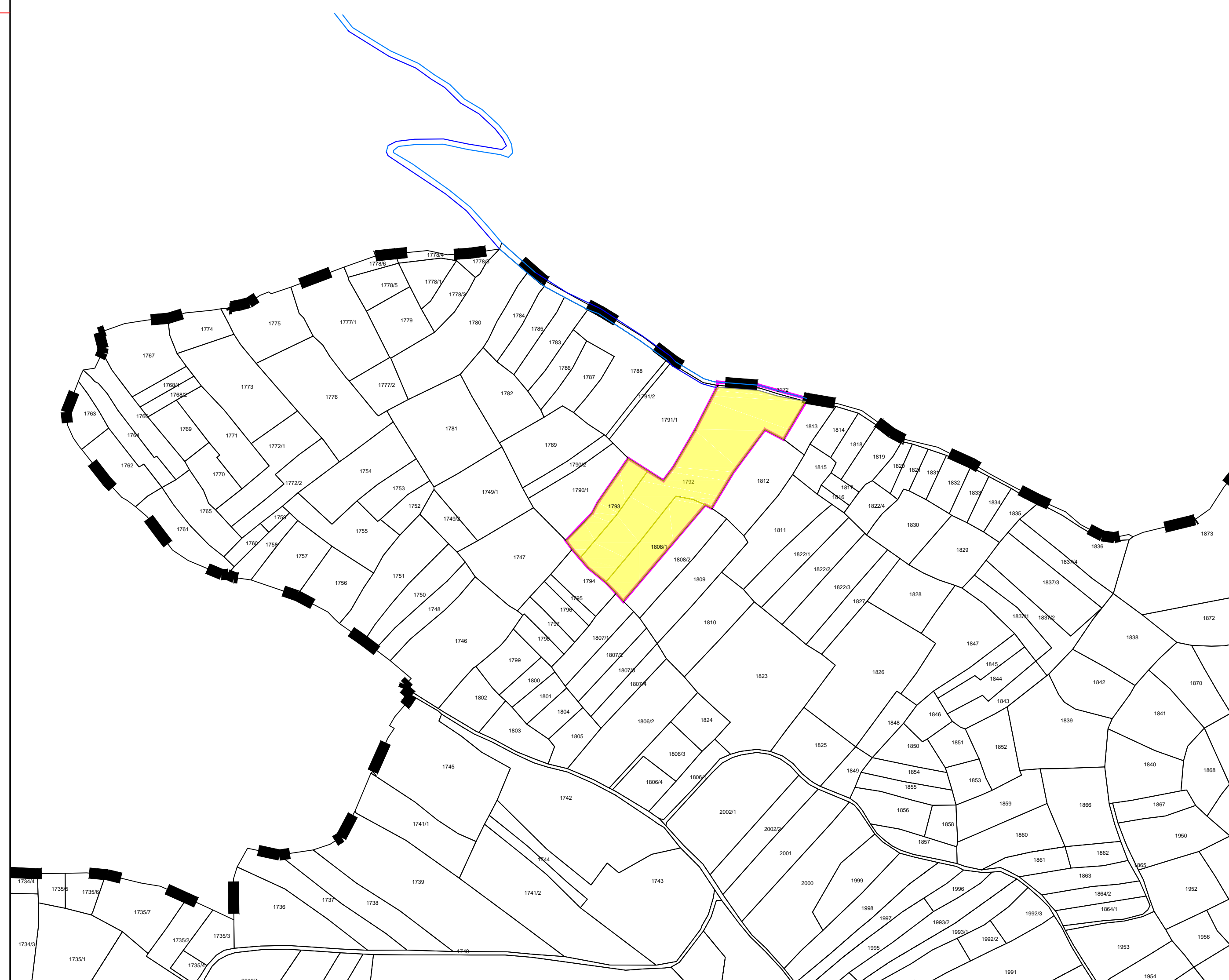
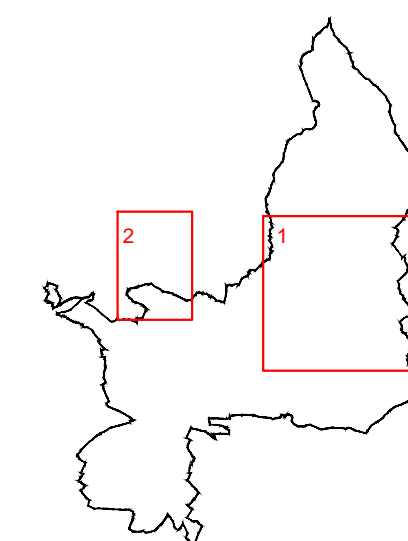
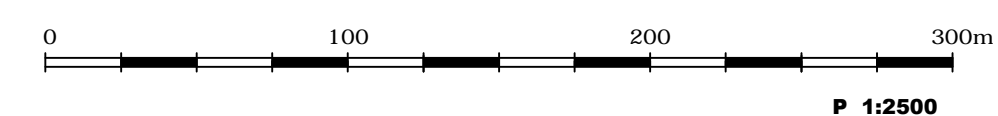
**ПРОСТОРНИ ПЛАН ОПШТИНЕ
АЛЕКСИНАЦ
за период од 2022- 2032 године**



Р

УРЕЂАЈНА ОСНОВА

АЛЕКСИНАЦ ВАН ВАРОШИ



ЛЕГЕНДА:

- ГРАНИЦА КАТАСТАРСКЕ ОПШТИНЕ
- ГРАНИЦА ГРАЂЕВИНСКОГ ПОДРУЧЈА
- РЕГУЛАЦИОНА ЛИНИЈА
- РЕГУЛАЦИОНА ЛИНИЈА - КАТАСТАРСКО СТАЊЕ
- КОРИДОРИ ЗА САОБРАЋАЈНУ И ДРУГУ ИНФРАСТРУКТУРУ
- ВОДОТОКОВИ
- ВОДНО ЗЕМЉИШТЕ
- КОТЕ НИВЕЛЕТЕ
- КООРДИНАТЕ ПОВРШИНА ЈАВНЕ НАМЕНЕ

ОСТАЛЕ НАМЕНЕ

- | | | |
|--|-----------|-----------|
| | ПОСТОЈЕЋЕ | ПЛАНИРАНО |
| | | СТАНОВАЊЕ |

Уређајна основа за Алексинац ван варош у општини Алексинац

А. УВОДНЕ НАПОМЕНЕ И ОПШТИ ДЕО

Уређајна основа за Алексинац ван варош се израђује у сврху просторног развоја и подстицања његовог одрживог развоја, уважавајући типолошке и морфолошке различитости, а нарочито: 1) геоморфолошке (равничарска, долинска, брдска, планинска и др. села), 2) регионалне и традиционалне (збијен, разбијен тип села, повремено и стално насељена села, напуштена села), као и 3) друге различитости.

Према Закону о изменама и допунама Закона о територијалној организацији Републике Србије (Сл. гласник РС, бр. 129/2007, 18/2016 и 47/2018) Алексинац ван варош није дефинисан као посебно насеље, већ је као посебна катастарска општина део градског насеља и општинског центра Алексинац. Међутим, подручје ове катастарске општине се налази ван грађевинског подручја уређеног Планом генералне регулације Алексинца, те је потребно посебно дефинисати грађевинско подручје и планирано ширење грађевинског подручја, правце и коридоре јавне саобраћајне површине и остале површине јавне намене, у складу са Правилником о садржини, начину и поступку израде докумената просторног и урбанистичког планирања (Сл.гласник РС, бр. 32/2019), а у циљу планског обухвата и просторног развоја насеља.

Б. ПЛАНСКИ ДЕО

Уређајна основа за Алексинац ван варош саставни је део Просторног плана општине Алексинац за период 2022.-2032. године и представља плански основ за издавање локацијских услова и грађевинске дозволе.

Б.1. Граница просторног обухвата и приказ грађевинског подручја

Граница просторног обухвата поклапа се са границом грађевинског подручја. Укупна површина грађевинског подручја износи 30,1 ха. Простире се у административном смислу на територији катастарске општине Алексинац ван варош. Просторни обухват и списак катастарских парцела у оквиру грађевинског подручја приказани су у следећој табели:

Табела 1. Просторни обухват и списак катастарских парцела, у оквиру грађевинског подручја

Рб	Катастарска општина	Катастарска парцела број:
1	Алесинац ван варош	30; 43; 44; 46; 47; 48; 49; 1792; 1793; 1794; 1813; 2113; 2114; 2139; 2150; 2152; 2157; 2158; 2160; 2161; 2163; 2164; 2166; 2167; 2168; 2169; 2170; 2178; 2179; 2180; 2181; 2182; 2184; 2186; 2187; 2188; 2189; 2190; 2191; 2192; 2193; 2194; 2195; 2196; 2197; 2198; 2199; 2206; 2211; 2212; 2213; 2214; 2218; 2219; 2220; 2221; 2222; 2223; 2224; 2225; 2240; 2241; 2261; 2262; 2263; 2269; 2276; 2280; 2281; 2282; 2283; 2307; 2308; 2336; 2337; 2338; 2339; 2340; 2341; 3233; 3254; 3255; 3267; 3272; 1790/1; 1791/1; 1808/1; 2151/1; 2165/1; 2165/2; 2165/3; 2165/4; 2165/5; 2304/1; 2304/3; 2304/4; 2304/5; 2334/1; 2334/2; 2334/3; 2334/4; 2334/5; 2335/2; 2335/3; 2335/4; 2335/5; 42/1; 45/1; 45/2; 50/1.

Напомена: У случају неслагања бројева катастарских парцела са графичким прилогом, меродаван је графички прилог: "Уређајна основа Алексинац ван варош".

Б.2. Детаљна подела подручја на просторне целине у односу на њихову намену

На основу морфолошких карактеристика, времена настајања, стања коришћења простора, степена изграђености, планираних претежних намена, начина даљег коришћења земљишта и функционалних веза, издвојене су просторне целине приказане на графичком прилогу: *"Уређајна основа Алексинац ван варош"*.

У планском обухвату простор је опредељен за следеће просторне целине:

1. Саобраћајне површине (површине јавне намене)
- саобраћајнице и паркинзи
2. Становање

Б.3. Приказ површина јавне намене

Грађевинско земљиште јавне намене (постојеће и планско) са режимом успостављања заједничког интереса и експлоатације за јавне потребе, дефинисано је на нивоу катастарских парцела у Табели 2:

Табела 2. Списак катастарских парцела у оквиру јавне намене

Рб	Катастарска општина	Катастарска парцела број:	
	Алесинац ван варош	саобраћајнице и паркинзи	према графичком прилогу

Б.4. Регулација и нивелација

План хоризонталне и вертикалне регулације урађен је на основу намене површина, саобраћајног решења и конфигурације терена.

Нивелационим решењем дате су основне смернице којих се у фази израде техничке документације треба начелно придржавати.

Б.5. Правила уређења и грађења по просторним целинама

Правила уређења и грађења по просторним целинама дефинисана су у текстуалном делу *Измена и допуна Усклађеног просторног плана*, поглавља: III-1. ПРАВИЛА УРЕЂЕЊА и III-2. ПРАВИЛА ГРАЂЕЊА.

Б.6. Други детаљни услови коришћења, уређења и заштите простора и објеката

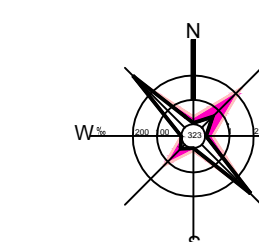
Дозвољава се озакоњење, реконструкција, адаптација, санација, текуће и инвестиционо одржавање (у постојећем габариту и волумену) објеката који се налазе у заштитном појасу државног пута, уколико се не налазе на земљишту у државној својини, корисника ЈП "Путеви Србије", уз обавезу прибављања сагласности управљача пута.

Б.7. Биланс површина

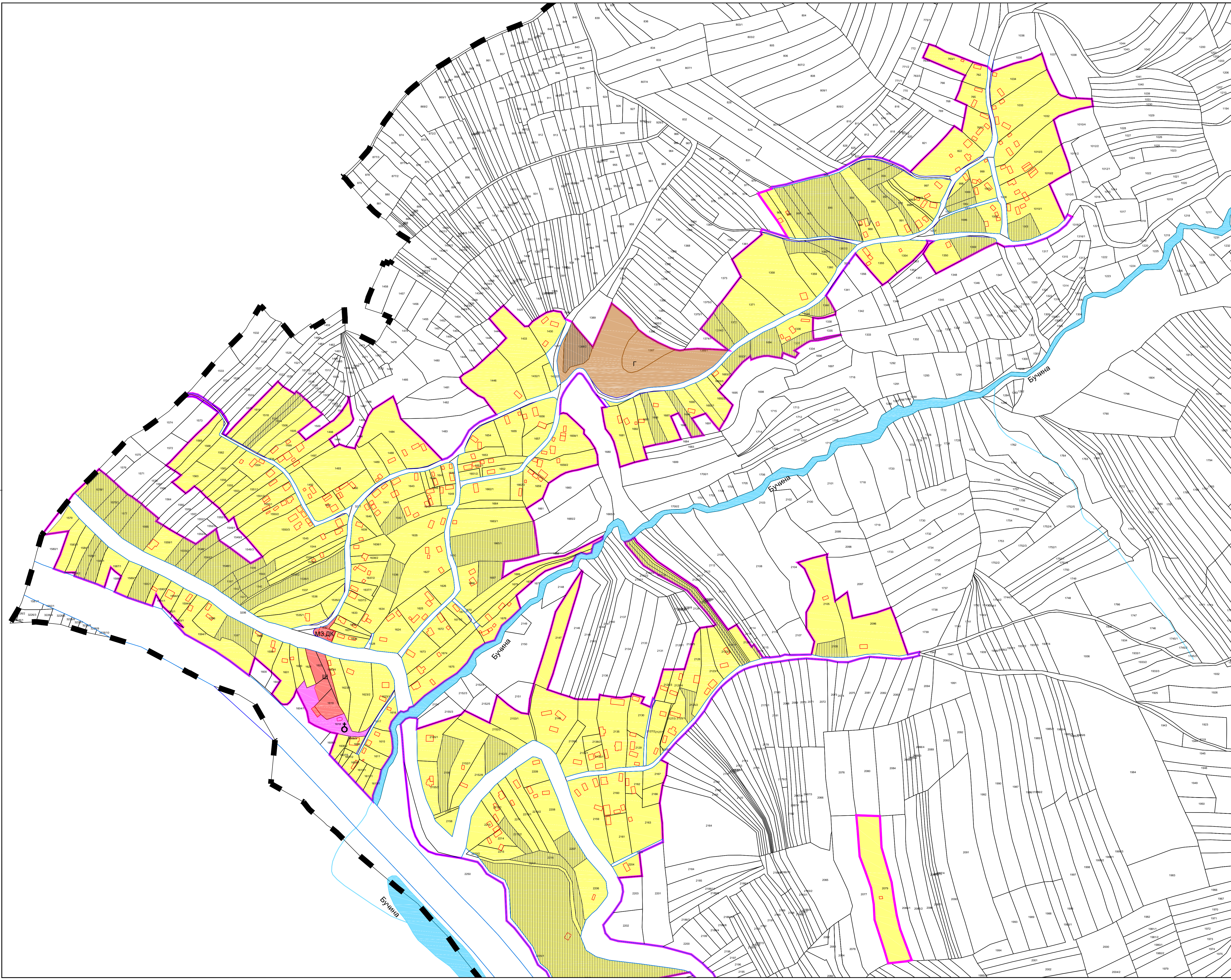
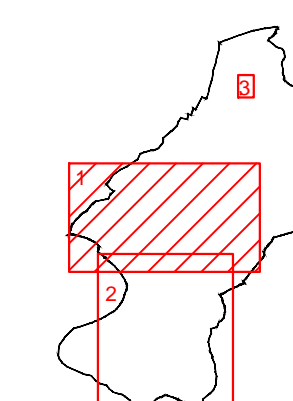
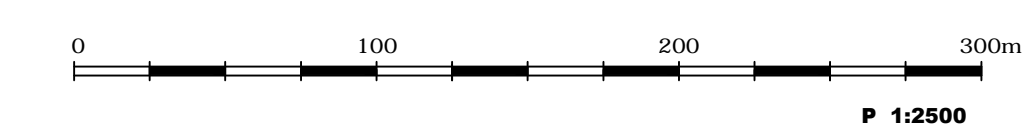
Биланс површина дат је у текстуалном делу Просторног плана општине Алексинац за период 2022.-2032. године, у Табели 2. *Планирано коришћење земљишта*.



**ПРОСТОРНИ ПЛАН ОПШТИНЕ
АЛЕКСИНАЦ
за период од 2022- 2032 године**



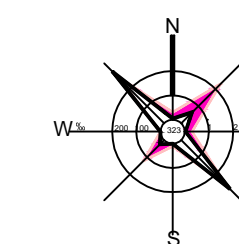
УРЕЂАЈНА ОСНОВА
АЛЕКСИНАЧКИ БУЈМИР



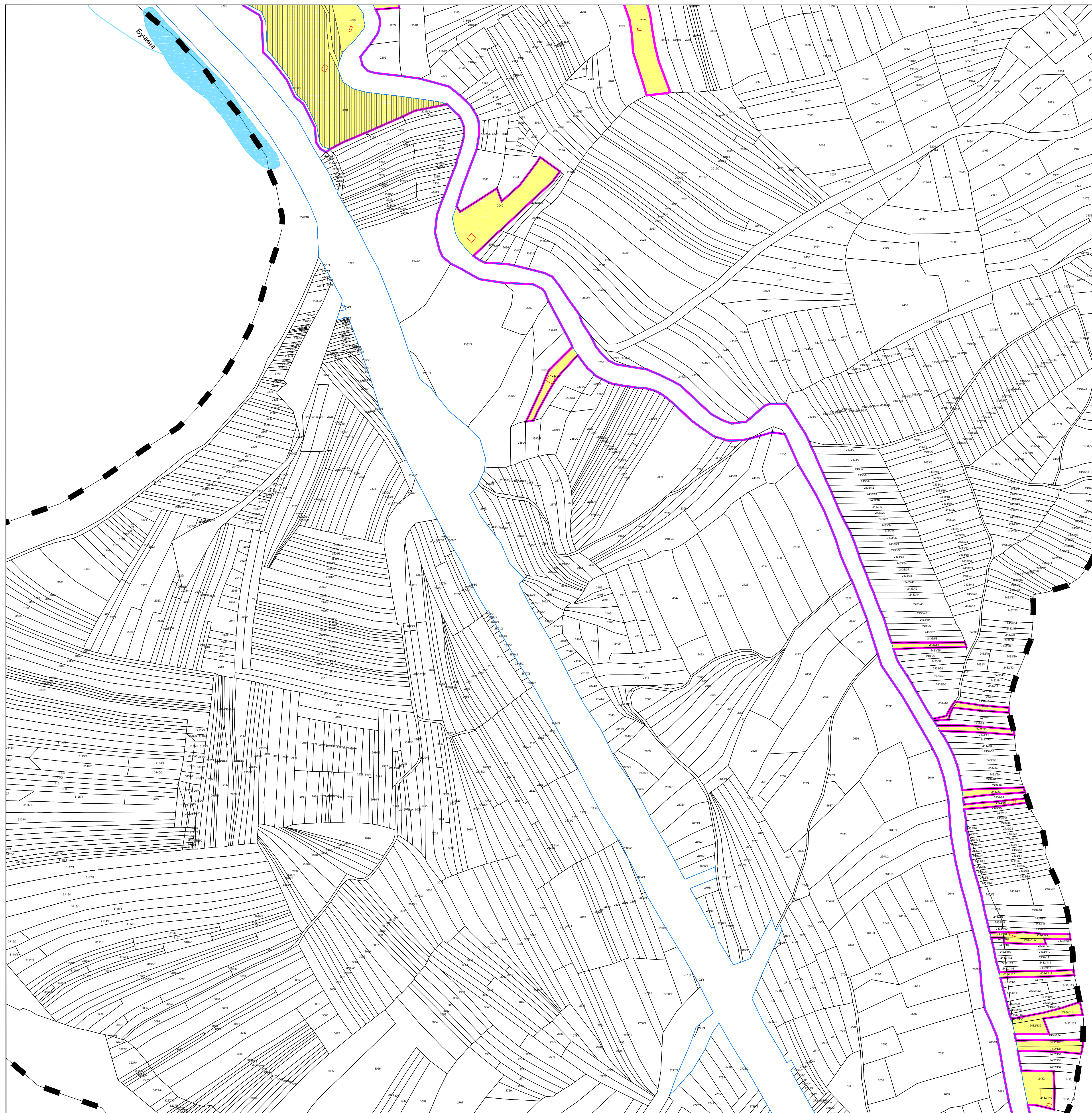
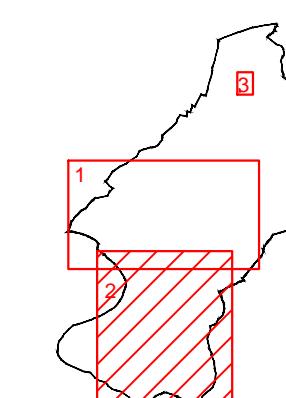
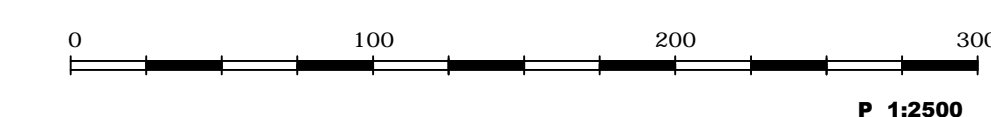
- ЛЕГЕНДА:**
- ГРАНИЦА КАТАСТАРСКЕ ОПШТИНЕ
 - ГРАНИЦА ГРАЂЕВИНСКОГ ПОДРУЧЈА
 - РЕГУЛАЦИОНА ЛИНИЈА
 - РЕГУЛАЦИОНА ЛИНИЈА - КАТАСТАРСКО СТАЊЕ
 - КОРИДОРИ ЗА САОБРАЋАЈНУ И ДРУГУ ИНФРАСТРУКТУРУ
 - ВОДОТОКОВИ
 - ВОДНО ЗЕМЉИШТЕ
 - КОТЕ НИВЕЛЕТЕ
-312.50
 - КООРДИНАТЕ ПОВРШИНА ЈАВНЕ НАМЕНЕ
.102
- ЈАВНЕ НАМЕНЕ**
- | | | | | |
|--|-----------|--|-----------|--|
| | ПОСТОЈЕЋЕ | | ПЛАНИРАНО | ЈАВНЕ СЛУЖБЕ
(Ш-ШКОЛА, МЗ - МЕСНА ЗАЈЕДНИЦА,
ДК - ДОМ КУЛТУРЕ) |
| | ПОСТОЈЕЋЕ | | ПЛАНИРАНО | КОМУНАЛНЕ ФУНКЦИЈЕ (Г - ГРОБЉЕ) |
- ОСТАЛЕ НАМЕНЕ**
- | | | | | |
|--|-----------|--|-----------|----------------|
| | ПОСТОЈЕЋЕ | | ПЛАНИРАНО | СТАНОВАЊЕ |
| | ПОСТОЈЕЋЕ | | | БЕРСКИ ОБЈЕКТИ |



ПРОСТОРНИ ПЛАН ОПШТИНЕ АЛЕКСИНАЦ за период од 2022- 2032 године



УРЕЂАЈНА ОСНОВА АЛЕКСИНАЧКИ БУЈМИР



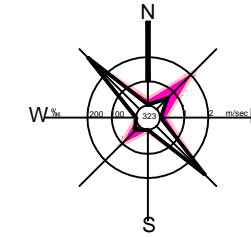
ЛЕГЕНДА:

- ГРАНИЦА КАТАСТАРСКЕ ОПШТИНЕ
- ГРАНИЦА ГРАЂЕВИНСКОГ ПОДРУЧЈА
- РЕГУЛАЦИОНА ЛИНИЈА
- РЕГУЛАЦИОНА ЛИНИЈА - КАТАСТАРСКО СТАЂЕ
- КОРИДОРИ ЗА САОБРАЋАЈНУ И ДРУГУ ИНФРАСТРУКТУРУ
- ВОДОТОКОВИ
- ВОДНО ЗЕМЉИШТЕ
- 312.50 КОТЕ НИВЕЛЕТЕ
- 102 КООРДИНАТЕ ПОВРШИНА ЈАВНЕ НАМЕНЕ
- ЈАВНЕ НАМЕНЕ ПОСТОЈЕЋЕ ПЛАНИРАНО
- ЈАВНЕ СЛУЖБЕ (Ш-ШКОЛА, МЗ - МЕСНА ЗАЈЕДНИЦА, ДК - ДОМ КУЛТУРЕ)
- КОМУНАЛНЕ ФУНКЦИЈЕ (Г- ГРОБЉЕ)
- ОСТАЛЕ НАМЕНЕ ПОСТОЈЕЋЕ ПЛАНИРАНО
- СТАНОВАЊЕ
- ♀ ВЕРСКИ ОБЈЕКТИ

ОПШТИНА АЛЕКСИНАЦ



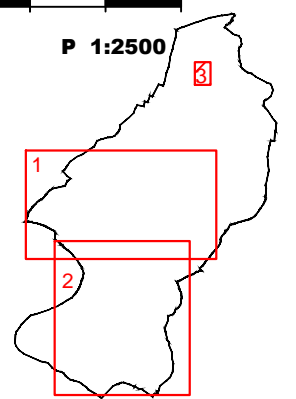
ПРОСТОРНИ ПЛАН ОПШТИНЕ АЛЕКСИНАЦ за период од 2022- 2032 године



УРЕЂАЈНА ОСНОВА
АЛЕКСИНАЧКИ БУЈМИР

0 100 200 300m

Р 1:2500



ЛЕГЕНДА:

- ■ ГРАНИЦА КАТАСТАРСКЕ ОПШТИНЕ
- ГРАНИЦА ГРАЂЕВИНСКОГ ПОДРУЧЈА
- РЕГУЛАЦИОНА ЛИНИЈА
- РЕГУЛАЦИОНА ЛИНИЈА - КАТАСТАРСКО СТАЊЕ
- КОРИДОРИ ЗА САОБРАЋАЈНУ И ДРУГУ ИНФРАСТРУКТУРУ

— ВОДОТОКОВИ

— ВОДНО ЗЕМЉИШТЕ

312.50 КОТЕ НИВЕЛЕТЕ

102 КООРДИНАТЕ ПОВРШИНА ЈАВНЕ НАМЕНЕ

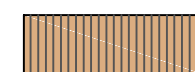
ЈАВНЕ НАМЕНЕ

ПОСТОЈЕЋЕ

ПЛАНИРАНО



ЈАВНЕ СЛУЖБЕ
(Ш-ШКОЛА, МЗ - МЕСНА ЗАЈЕДНИЦА,
ДК - ДОМ КУЛТУРЕ)



КОМУНАЛНЕ ФУНКЦИЈЕ (Г - ГРОБЉЕ)

ОСТАЛЕ НАМЕНЕ

ПОСТОЈЕЋЕ

ПЛАНИРАНО



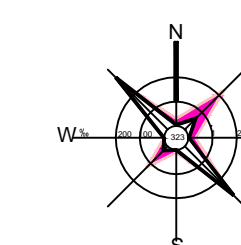
СТАНОВАЊЕ



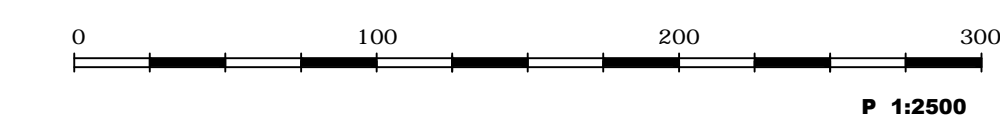
ВЕРСКИ ОБЈЕКТИ



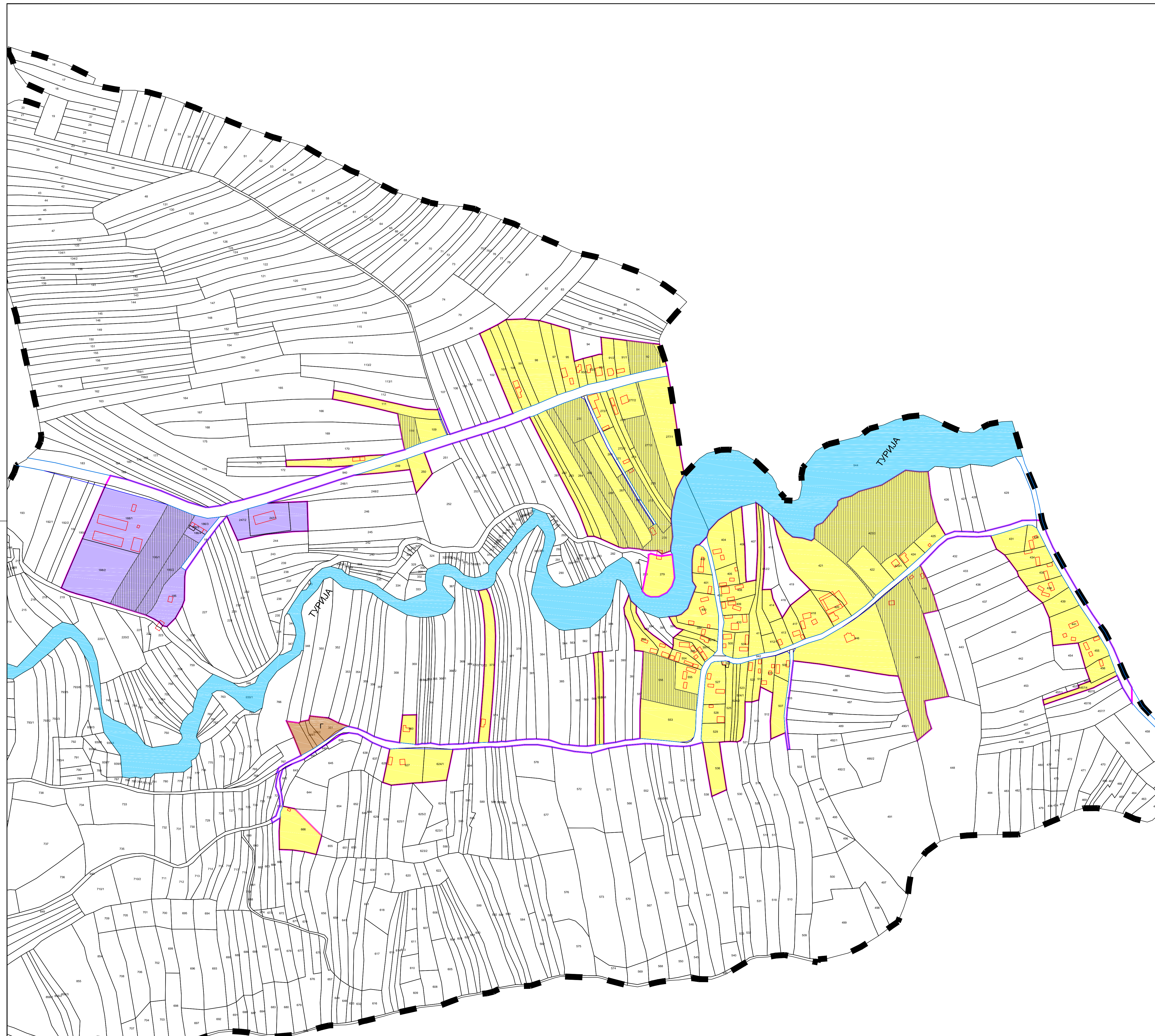
**ПРОСТОРНИ ПЛАН ОПШТИНЕ
АЛЕКСИНАЦ
за период од 2022- 2032 године**



**УРЕЂАЈНА ОСНОВА
БАНКОВАЦ**



Р 1:2500

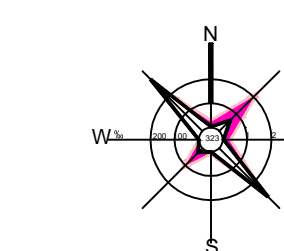


ЛЕГЕНДА:

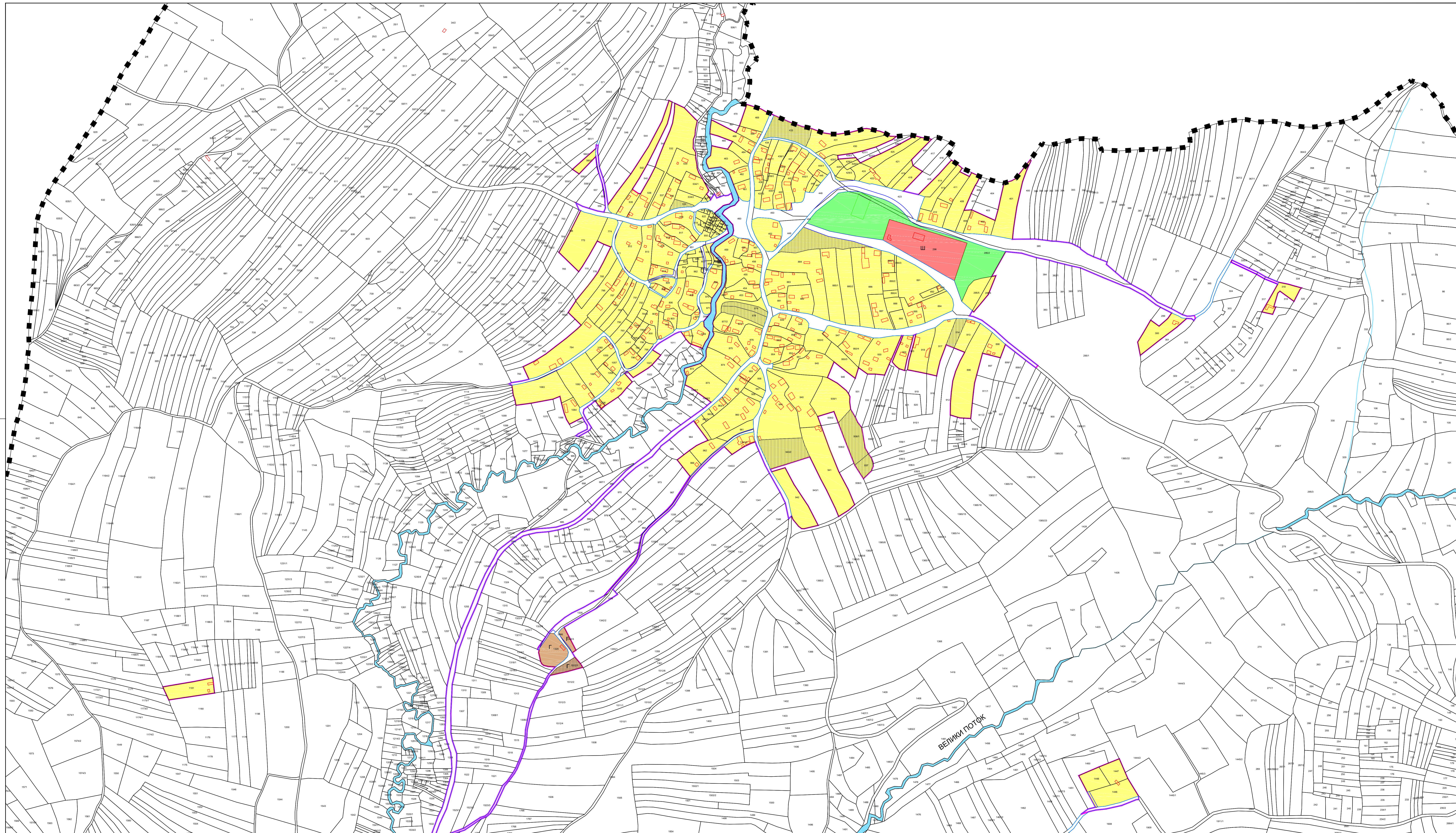
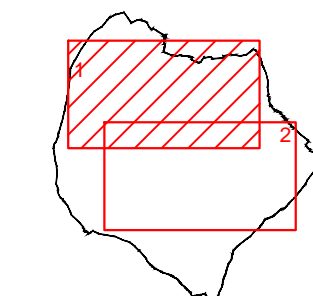
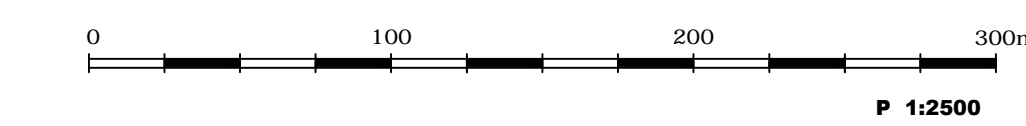
- ГРАНИЦА КАТАСТАРСКЕ ОПШТИНЕ
- ГРАНИЦА ГРАЂЕВИНСКОГ ПОДРУЧЈА
- РЕГУЛАЦИОНА ЛИНИЈА
- РЕГУЛАЦИОНА ЛИНИЈА - КАТАСТАРСКО СТАЊЕ
- КОРИДОРИ ЗА САОБРАЋАЈНУ И ДРУГУ ИНФРАСТРУКТУРУ
- ВОДОТОКОВИ
- ВОДНО ЗЕМЉИШТЕ
- КОТЕ НИВЕЛЕНТЕ
- КООРДИНАТЕ ПОВРШИНА ЈАВНЕ НАМЕНЕ
- ЈАВНЕ НАМЕНЕ**
 - ПОСТОЈЕЋЕ
 - ПЛАНИРАНО
 - КОМУНАЛНЕ ФУНКЦИЈЕ (Г- ГРОБЉЕ)
- ОСТАЛЕ НАМЕНЕ**
 - ПОСТОЈЕЋЕ
 - ПЛАНИРАНО
 - СТАНОВАЊЕ
 - ПРИВРЕДНЕ ДЕЛАТНОСТИ



**ПРОСТОРНИ ПЛАН ОПШТИНЕ
АЛЕКСИНАЦ**
за период од 2022- 2032 године



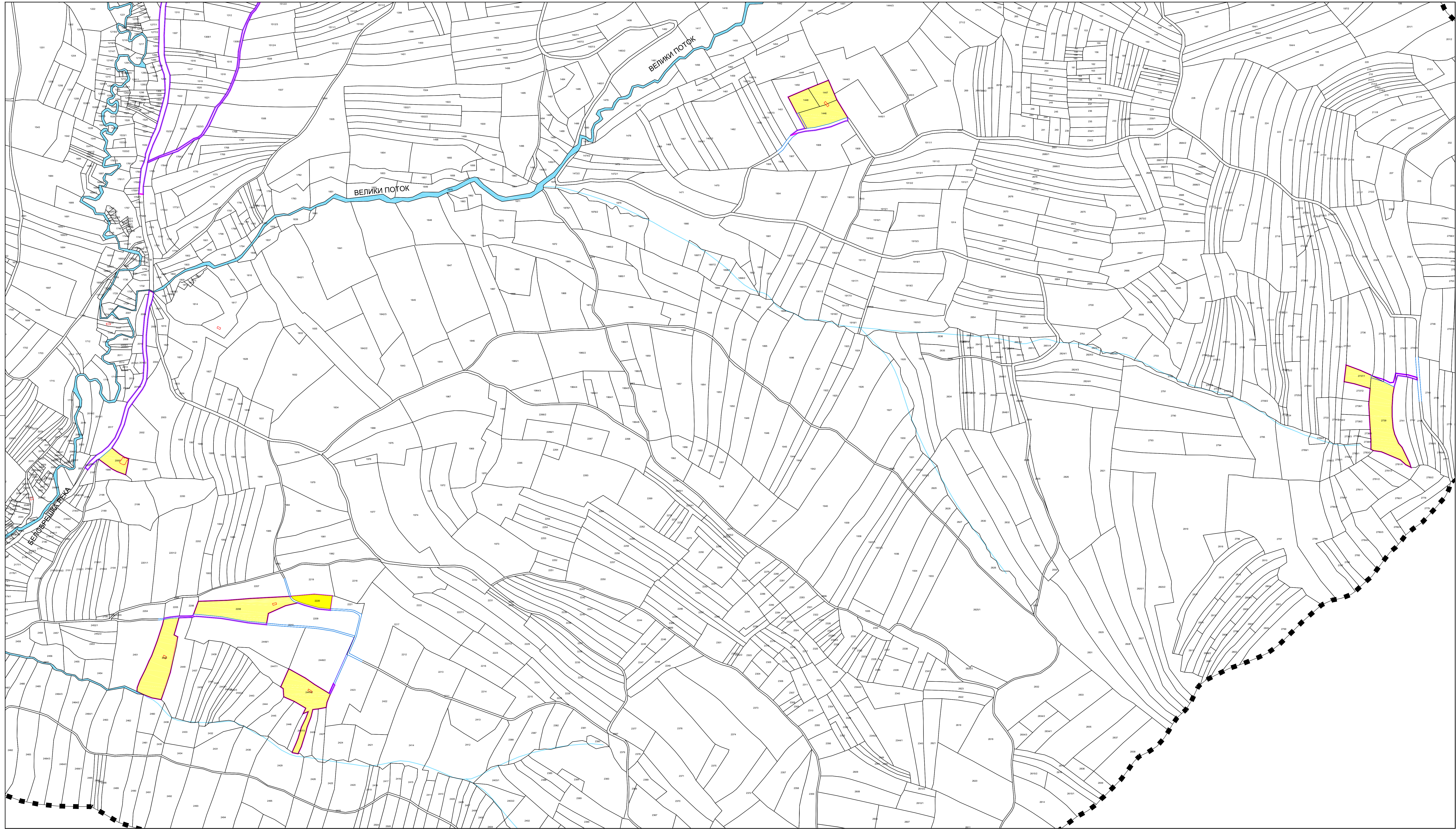
УРЕЂАЈНА ОСНОВА
БЕЛИ БРЕГ



ЛЕГЕНДА:

- ■ ■ ГРАНИЦА КАТАСТАРСКЕ ОПШТИНЕ
- ГРАНИЦА ГРАЂЕВИНСКОГ ПОДРУЧЈА
- РЕГУЛАЦИОНА ЛИНИЈА
- РЕГУЛАЦИОНА ЛИНИЈА - КАТАСТАРСКО СТАЊЕ
- КОРИДОРИ ЗА САОБРАЋАЈНУ И ДРУГУ ИНФРАСТРУКТУРУ
- ВОДОТОКОВИ
- ВОДНО ЗЕМЉИШТЕ
- 312.50 КОТЕ НИВЕЛЕТЕ
- .102 КООРДИНАТЕ ПОВРШИНА ЈАВНЕ НАМЕНЕ

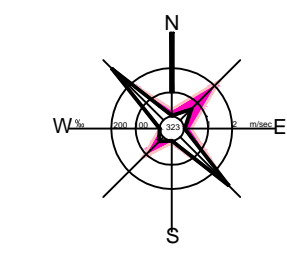
- | | | | |
|--------------|-----------|---|--------------------------------|
| ЈАВНЕ НАМЕНЕ | ПЛАНИРАНО | | |
| ПОСТОЈЕЋЕ | ПЛАНИРАНО | ■ | ЈАВНЕ СЛУЖБЕ (Ш-ШКОЛА) |
| ПОСТОЈЕЋЕ | ПЛАНИРАНО | ■ | КОМУНАЛНЕ ФУНКЦИЈЕ (Г- ГРОБЉЕ) |
| ПОСТОЈЕЋЕ | ПЛАНИРАНО | ■ | СТАНОВАЊЕ |
| ПОСТОЈЕЋЕ | ПЛАНИРАНО | ■ | СПОРТ И РЕКРЕАЦИЈА |



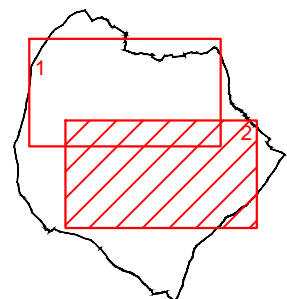
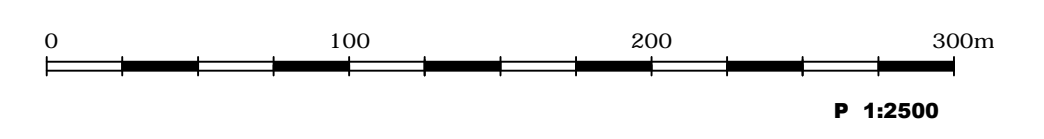
ОПШТИНА АЛЕКСИНАЦ



**ПРОСТОРНИ ПЛАН ОПШТИНЕ
АЛЕКСИНАЦ
за период од 2022- 2032 године**



**УРЕЂАЈНА ОСНОВА
БЕЛИ БРЕГ**

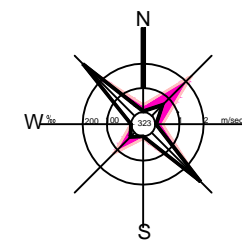


- ЛЕГЕНДА:**
- ■ ■ ГРАНИЦА КАТАСТАРСКЕ ОПШТИНЕ
 - ГРАНИЦА ГРАЂЕВИНСКОГ ПОДРУЧЈА
 - РЕГУЛАЦИОНА ЛИНИЈА
 - РЕГУЛАЦИОНА ЛИНИЈА - КАТАСТАРСКО СТАЊЕ
 - КОРИДОРИ ЗА САОБРАЋАЈНУ И ДРУГУ ИНФРАСТРУКТУРУ
 - ~ ВОДОТОВОКИ
 - ВОДНО ЗЕМЉИШТЕ
 - 312.50 КОТЕ НИВЕЛЕТЕ
 - .102 КООРДИНАТЕ ПОВРШИНА ЈАВНЕ НАМЕНЕ
- | | |
|--|--|
| <p>ЈАВНЕ НАМЕНЕ</p> <p>ПОСТОЈЕЋЕ ПЛАНИРАНО</p> <p>— ЈАВНЕ СЛУЖБЕ (Ш-ШКОЛА)</p> <p>— КОМУНАЛНЕ ФУНКЦИЈЕ (Г- ГРОБЉЕ)</p> | <p>ОСТАЛЕ НАМЕНЕ</p> <p>ПОСТОЈЕЋЕ ПЛАНИРАНО</p> <p>— СТАНОВАЊЕ</p> <p>— СПОРТ И РЕКРЕАЦИЈА</p> |
|--|--|

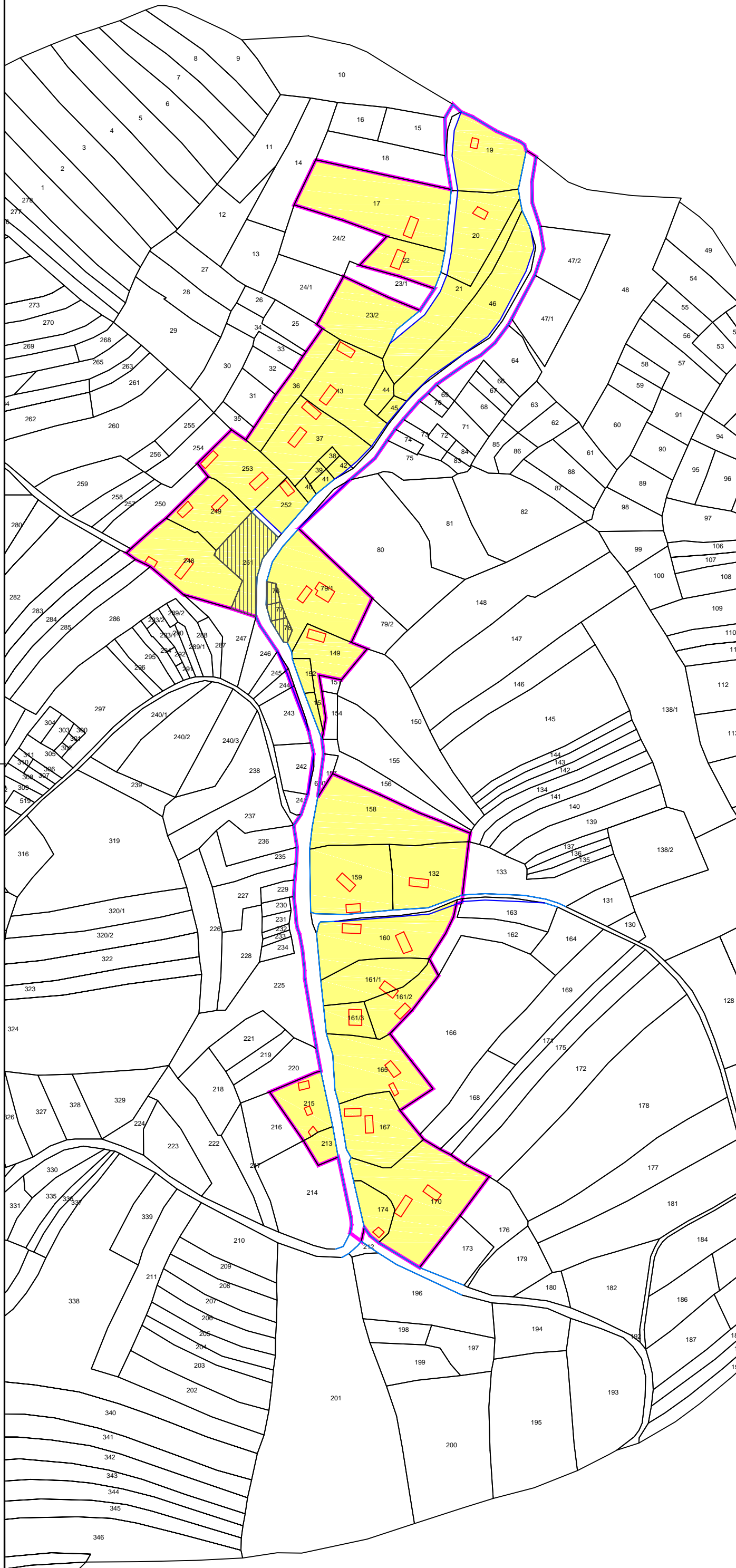
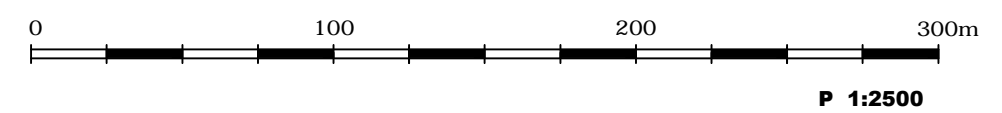
ОПШТИНА АЛЕКСИНАЦ









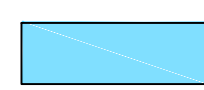



**ПРОСТОРНИ ПЛАН ОПШТИНЕ
АЛЕКСИНАЦ
за период од 2022- 2032 године**



УРЕЂАЈНА ОСНОВА
БЕЉА

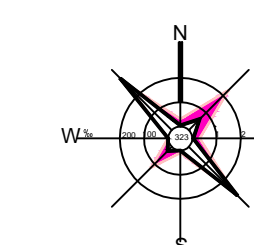


ЛЕГЕНДА:

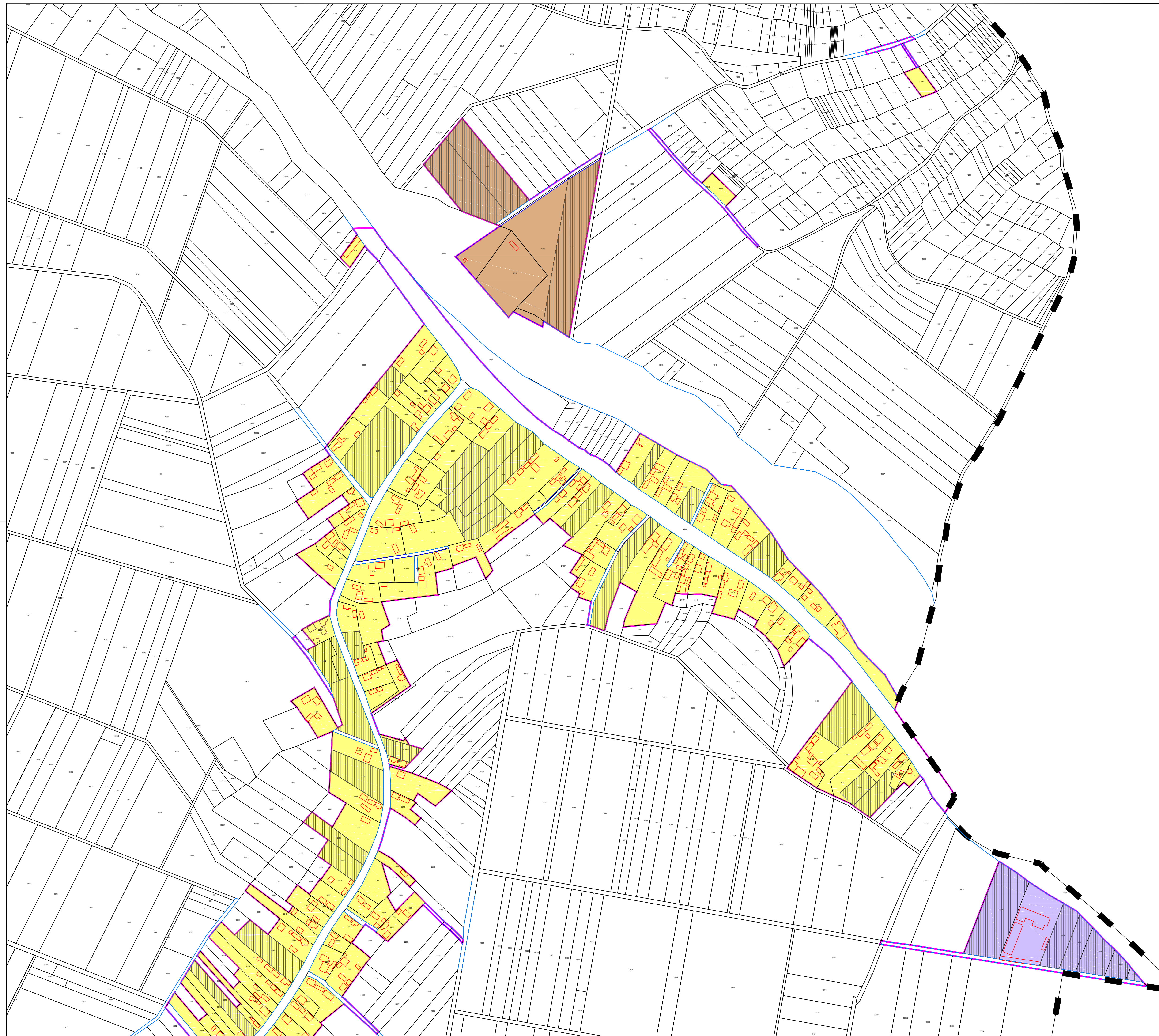
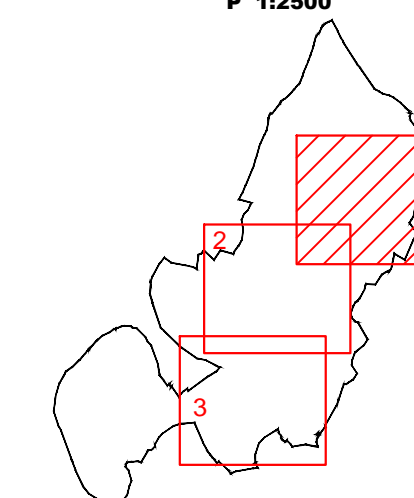
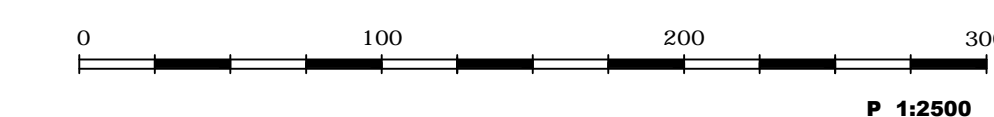
-  ГРАНИЦА КАТАСТАРСКЕ ОПШТИНЕ
-  ГРАНИЦА ГРАЂЕВИНСКОГ ПОДРУЧЈА
-  РЕГУЛАЦИОНА ЛИНИЈА
-  РЕГУЛАЦИОНА ЛИНИЈА - КАТАСТАРСКО СТАЊЕ
-  КОРИДОРИ ЗА САОБРАЋАЈНУ И ДРУГУ ИНФРАСТРУКТУРУ
-  ВОДОТОКОВИ
-  ВОДНО ЗЕМЉИШТЕ
-  312.50 КОТЕ НИВЕЛЕНТЕ
-  102 КООРДИНАТЕ ПОВРШИНА ЈАВНЕ НАМЕНЕ
- ОСТАЛЕ НАМЕНЕ
 -  ПОСТОЈЕЋЕ СТАНОВАЊЕ



**ПРОСТОРНИ ПЛАН ОПШТИНЕ
АЛЕКСИНАЦ
за период од 2022- 2032 године**



**УРЕЂАЈНА ОСНОВА
БОБОВИШТЕ**

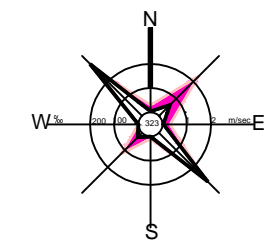


ЛЕГЕНДА:

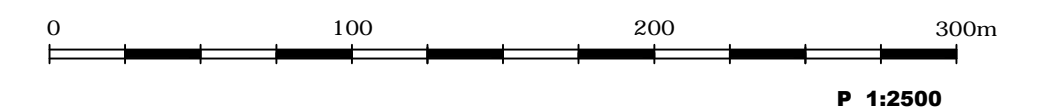
- | | |
|--|--|
| | ГРАНИЦА КАТАСТАРСКЕ ОПШТИНЕ |
| | ГРАНИЦА ГРАЂЕВИНСКОГ ПОДРУЧЈА |
| | РЕГУЛАЦИОНА ЛИНИЈА |
| | РЕГУЛАЦИОНА ЛИНИЈА - КАТАСТАРСКО СТАЊЕ |
| | КОРИДОРИ ЗА САОБРАЋАЈНУ И ДРУГУ ИНФРАСТРУКТУРУ |
| | ВОДОТОКОВИ |
| | ВОДНО ЗЕМЉИШТЕ |
| | „312.50” КОТЕ НИВЕЛЕТЕ |
| | „102” КООРДИНАТЕ ПОВРШИНА ЈАВНЕ НАМЕНЕ |
| | ЈАВНЕ НАМЕНЕ
ПОСТОЈЕЋЕ |
| | ПЛАНИРАНО |
| | ЈАВНЕ СЛУЖБЕ
(Ш-ШКОЛА, ДК - ДОМ КУЛТУРЕ) |
| | КОМУНАЛНЕ ФУНКЦИЈЕ (Г - ГРОБЉЕ) |
| | ИНФРАСТРУКТУРНЕ МРЕЖЕ И ОБЈЕКТИ
(ТЛ - ТЕЛЕКОМУНИКАЦИЈЕ) |
| | ОСТАЛЕ НАМЕНЕ
ПОСТОЈЕЋЕ |
| | ПЛАНИРАНО |
| | СТАНОВАЊЕ |
| | ПРИВРЕДНЕ ДЕЛАТНОСТИ |
| | СПОРТ И РЕКРЕАЦИЈА |



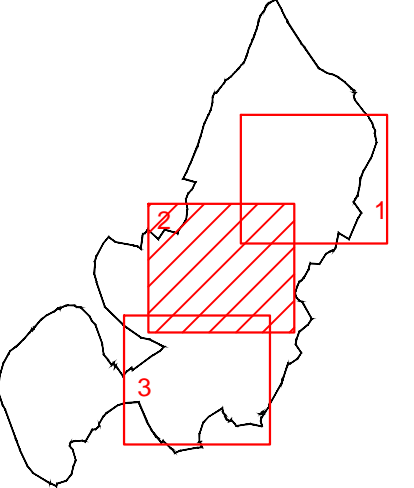
**ПРОСТОРНИ ПЛАН ОПШТИНЕ
АЛЕКСИНАЦ
за период од 2022- 2032 године**



УРЕЂАЈНА ОСНОВА
БОБОВИШТЕ



Р 1:2500

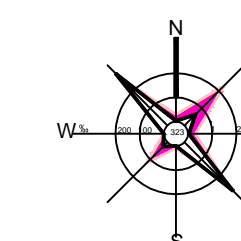


ЛЕГЕНДА:

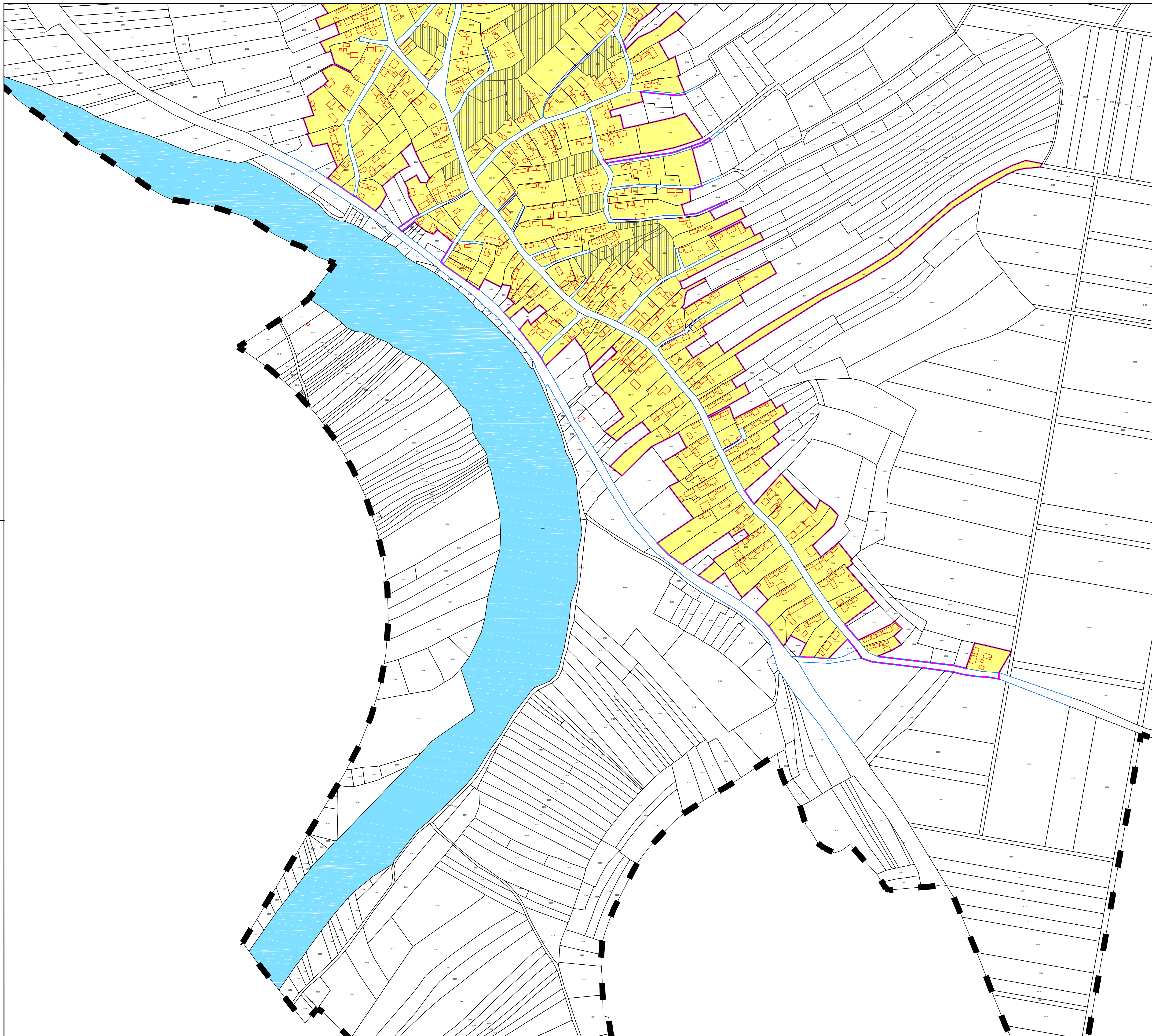
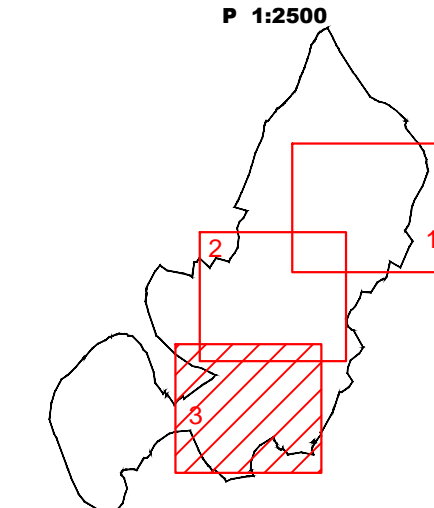
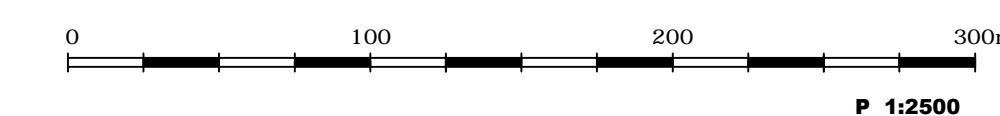
- ГРАНИЦА КАТАСТАРСКЕ ОПШТИНЕ
 - ГРАНИЦА ГРАЂЕВИНСКОГ ПОДРУЧЈА
 - РЕГУЛАЦИОНА ЛИНИЈА
 - РЕГУЛАЦИОНА ЛИНИЈА - КАТАСТАРСКО СТАЊЕ
 - КОРИДОРИ ЗА САОБРАЋАЈНУ И ДРУГУ ИНФРАСТРУКТУРУ
 - ВОДОТОКОВИ
 - ВОДНО ЗЕМЉИШТЕ
 - 312.50 КОТЕ НИВЕЛЕНТЕ
 - 102 КООРДИНАТЕ ПОВРШИНА ЈАВНЕ НАМЕНЕ
- | ЈАВНЕ НАМЕНЕ | | |
|--------------|-----------|---|
| ПОСТОЈЕЋЕ | ПЛАНИРАНО | |
| | | ЈАВНЕ СЛУЖБЕ (Ш-ШКОЛА, ДК - ДОМ КУЛТУРЕ) |
| | | КОМУНАЛНЕ ФУНКЦИЈЕ (Г - ГРОБЉЕ) |
| | | ИНФРАСТРУКТУРНЕ МРЕЖЕ И ОБЈЕКТИ (ТЛ - ТЕЛЕКОМУНИКАЦИЈЕ) |
- | ОСТАЛЕ НАМЕНЕ | | |
|---------------|-----------|----------------------|
| ПОСТОЈЕЋЕ | ПЛАНИРАНО | |
| | | СТАНОВАЊЕ |
| | | ПРИВРЕДНЕ ДЕЛАТНОСТИ |
| | | СПОРТ И РЕКРЕАЦИЈА |



**ПРОСТОРНИ ПЛАН ОПШТИНЕ
АЛЕКСИНАЦ
за период од 2022- 2032 године**



**УРЕЂАЈНА ОСНОВА
БОБОВИШТЕ**



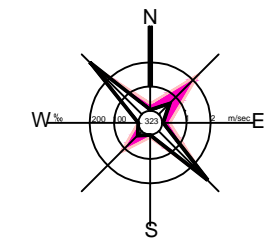
ЛЕГЕНДА:

	ГРАНИЦА КАТАСТАРСКЕ ОПШТИНЕ
	ГРАНИЦА ГРАЂЕВИНСКОГ ПОДРУЧЈА
	РЕГУЛАЦИОНА ЛИНИЈА
	РЕГУЛАЦИОНА ЛИНИЈА - КАТАСТАРСКО СТАЊЕ
	КОРИДОРИ ЗА САОБРАЋАЈНУ И ДРУГУ ИНФРАСТРУКТУРУ
	ВОДОТОКОВИ
	ВОДНО ЗЕМЉИШТЕ
	КОТЕ НИВЕЛЕТЕ
	КООРДИНАТЕ ПОВРШИНА ЈАВНЕ НАМЕНЕ
ЈАВНЕ НАМЕНЕ	
	ПОСТОЈЕЋЕ
	ПЛАНИРАНО
	ЈАВНЕ СЛУЖБЕ (Ш-ШКОЛА, ДК - ДОМ КУЛТУРЕ)
	КОМУНАЛНЕ ФУНКЦИЈЕ (Г- ГРОБЉЕ)
	ИНФРАСТРУКТУРНЕ МРЕЖЕ И ОБЈЕКТИ (ТЛ - ТЕЛЕКОМУНИКАЦИЈЕ)
ОСТАЛЕ НАМЕНЕ	
	ПОСТОЈЕЋЕ
	ПЛАНИРАНО
	СТАНОВАЊЕ
	ПРИВРЕДНЕ ДЕЛАТНОСТИ
	СПОРТ И РЕКРЕАЦИЈА

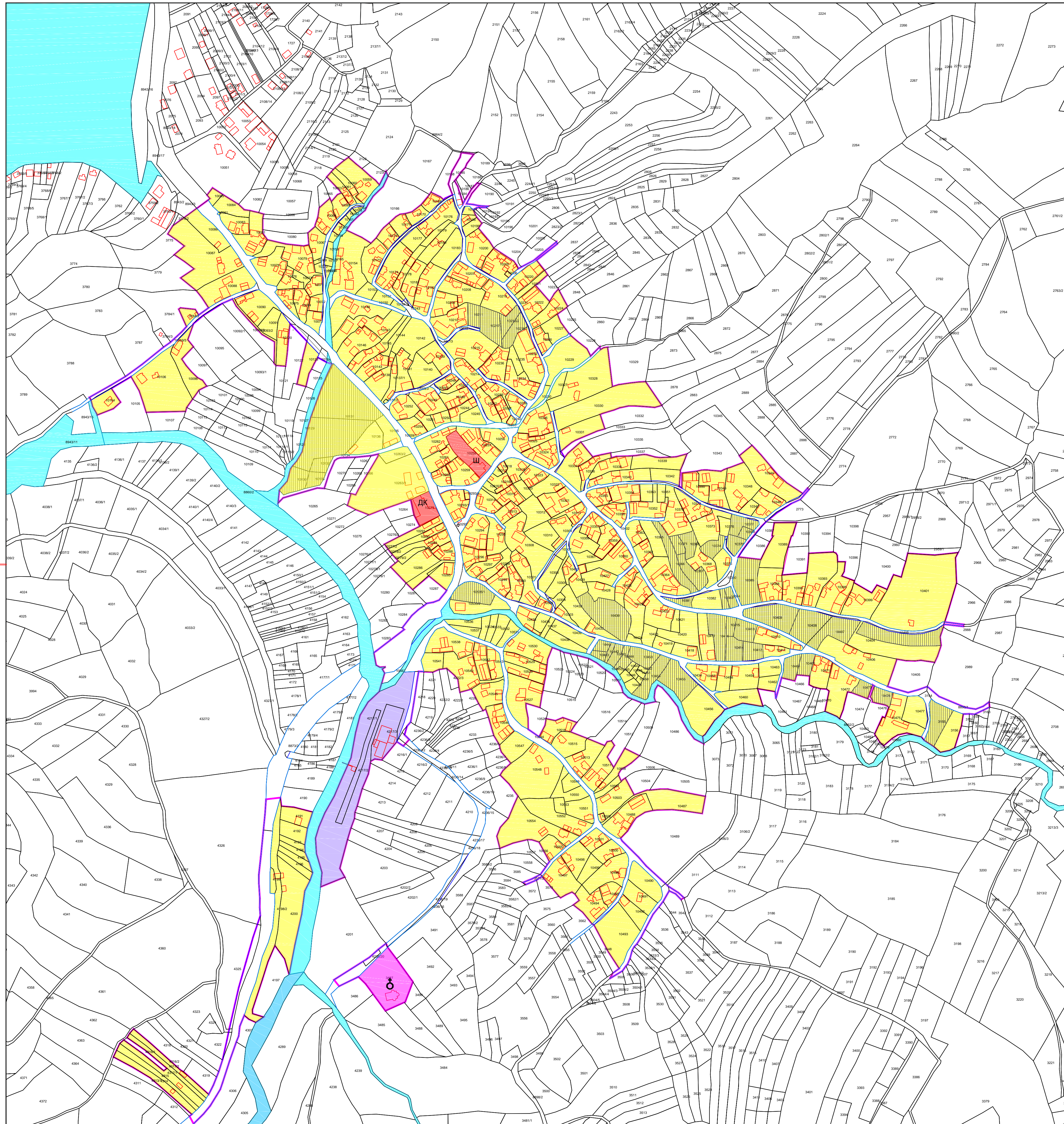
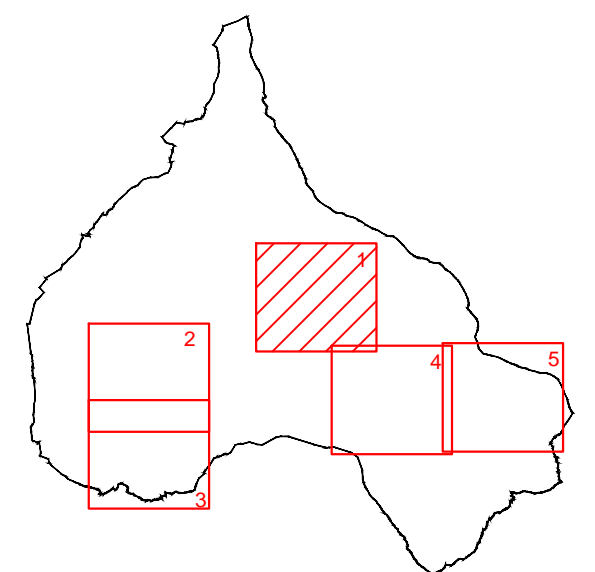
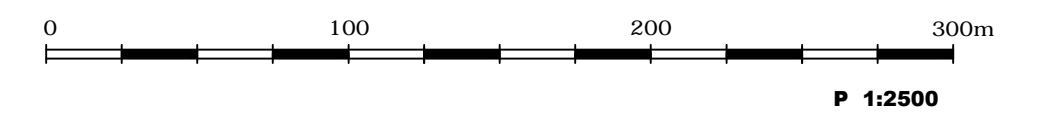
ОПШТИНА АЛЕКСИНАЦ



**ПРОСТОРНИ ПЛАН ОПШТИНЕ
АЛЕКСИНАЦ
за период од 2022- 2032 године**



**УРЕЂАЈНА ОСНОВА
БОВАН**

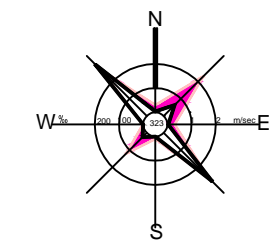


ЛЕГЕНДА:

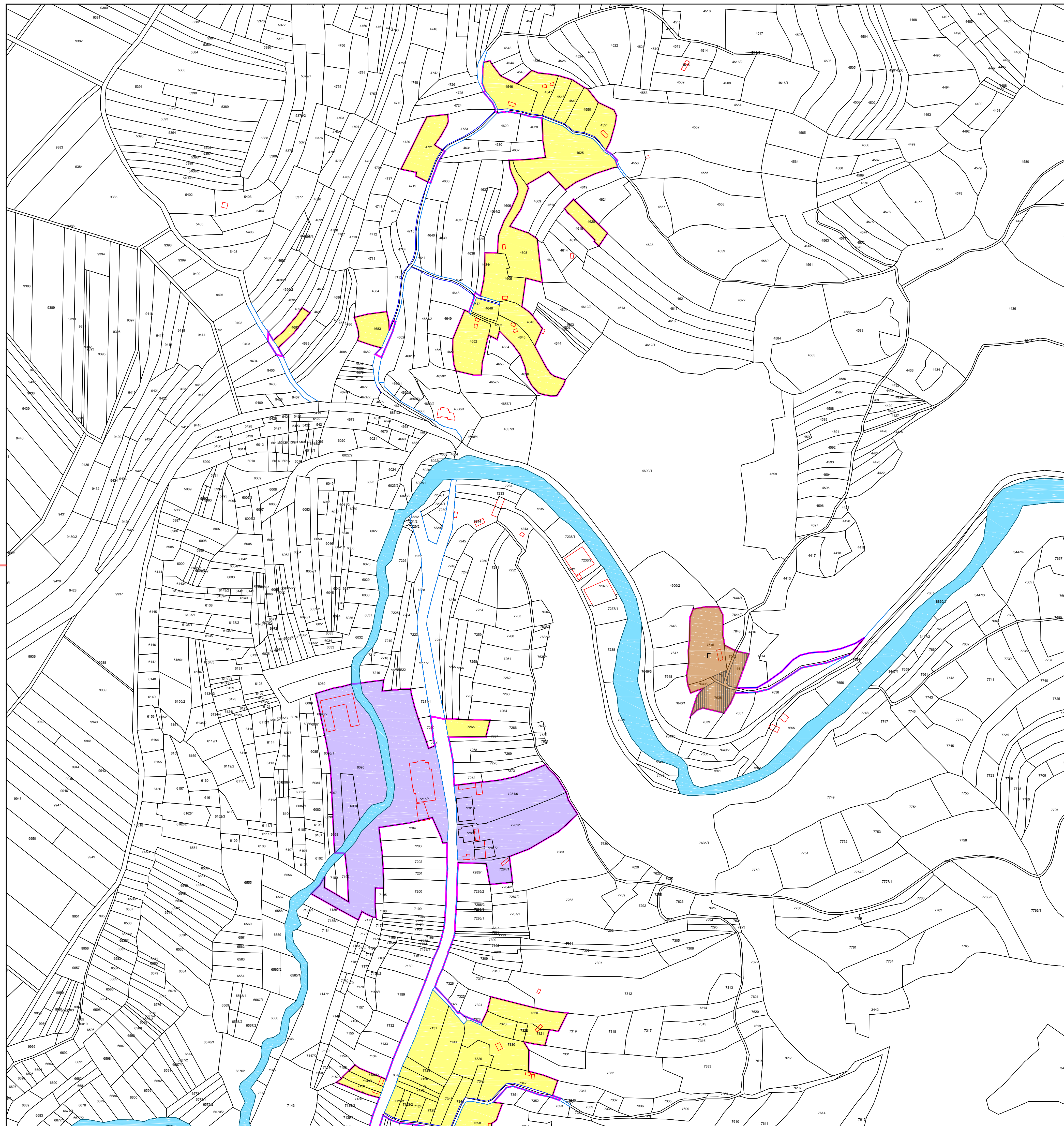
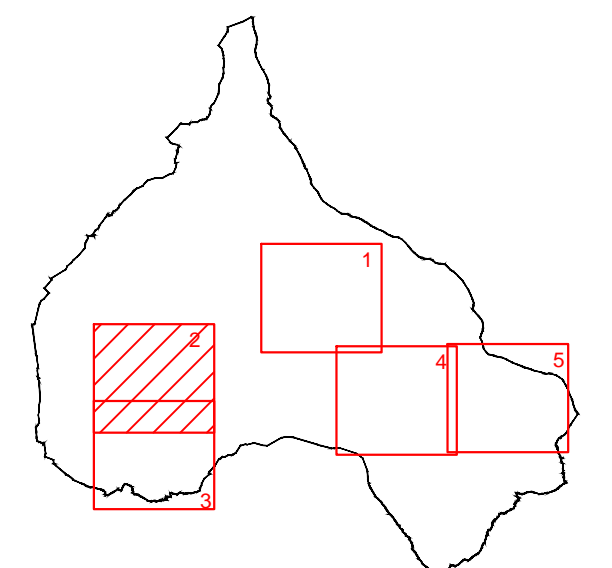
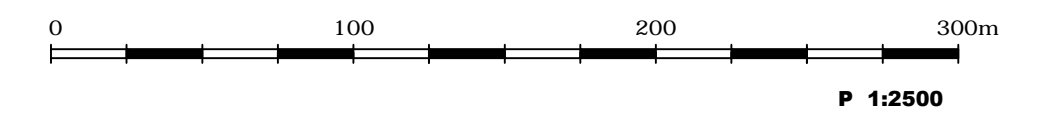
- ГРАНИЦА КАТАСТАРСКЕ ОПШТИНЕ
- ГРАНИЦА ГРАЂЕВИНСКОГ ПОДРУЧЈА
- РЕГУЛАЦИОНА ЛИНИЈА
- РЕГУЛАЦИОНА ЛИНИЈА - КАТАСТАРСКО СТАЊЕ
- КОРИДОРИ ЗА САОБРАЋАЈНУ И ДРУГУ ИНФРАСТРУКТУРУ
- ВОДОТОКОВИ
- ВОДНО ЗЕМЉИШТЕ
- КОТЕ НИВЕЛЕТЕ
312.50
- КООРДИНАТЕ ПОВРШИНА ЈАВНЕ НАМЕНЕ
.102
- ЈАВНЕ НАМЕНЕ
ПОСТОЈЕЋЕ ПЛАНИРАНО
- ЈАВНЕ СЛУЖБЕ (Ш-ШКОЛА, ДК - ДОМ КУЛТУРЕ)
- КОМУНАЛНЕ ФУНКЦИЈЕ (Г- ГРОБЉЕ)
- ОСТАЛЕ НАМЕНЕ
ПОСТОЈЕЋЕ ПЛАНИРАНО
- СТАНОВАЊЕ
- ВЕРСКИ ОБЈЕКТИ
- ПРИВРЕДНЕ ДЕЛАТНОСТИ



**ПРОСТОРНИ ПЛАН ОПШТИНЕ
АЛЕКСИНАЦ
за период од 2022- 2032 године**



**УРЕЂАЈНА ОСНОВА
БОВАН**

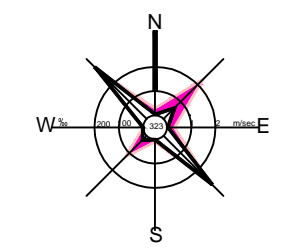


ЛЕГЕНДА:

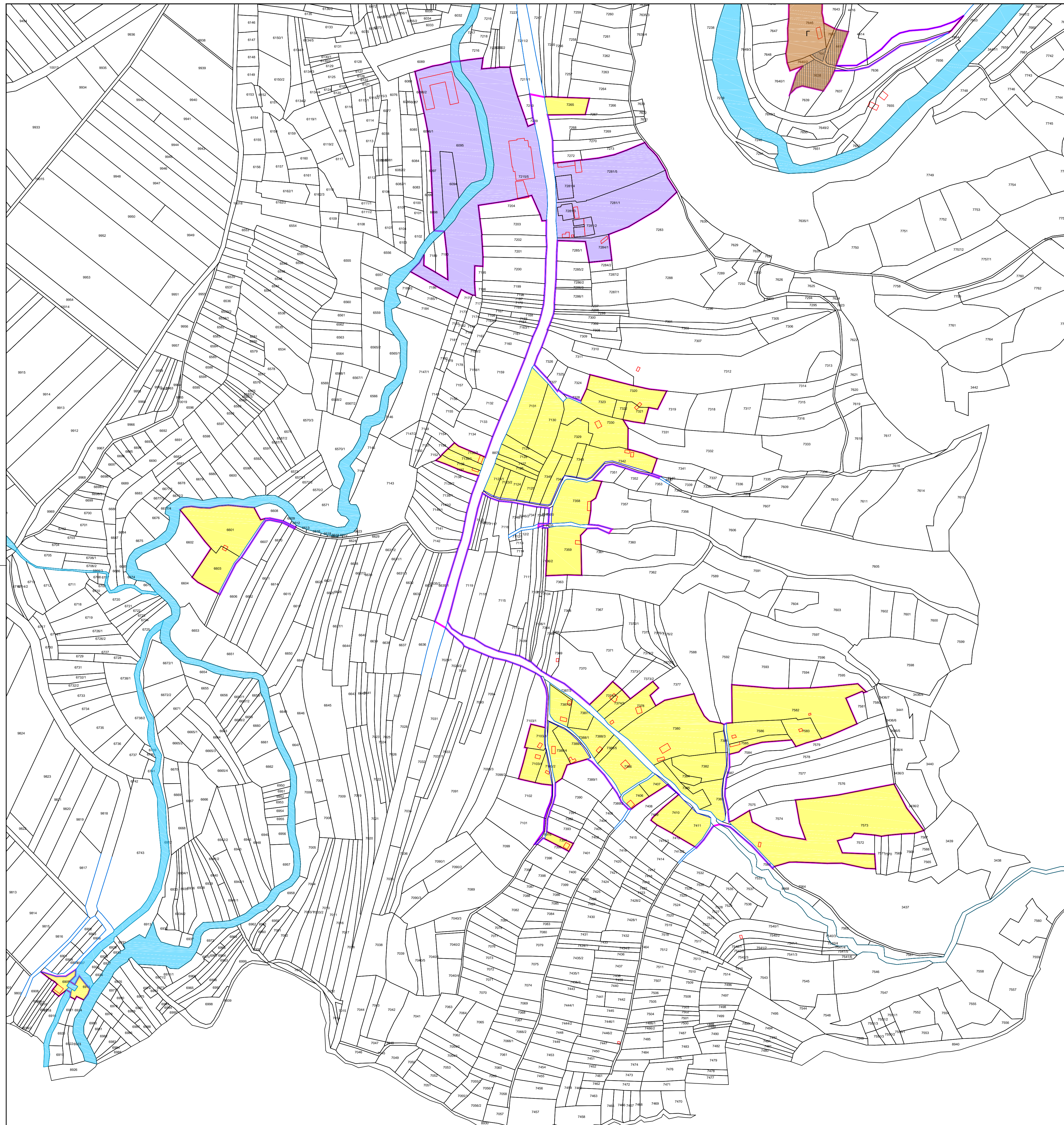
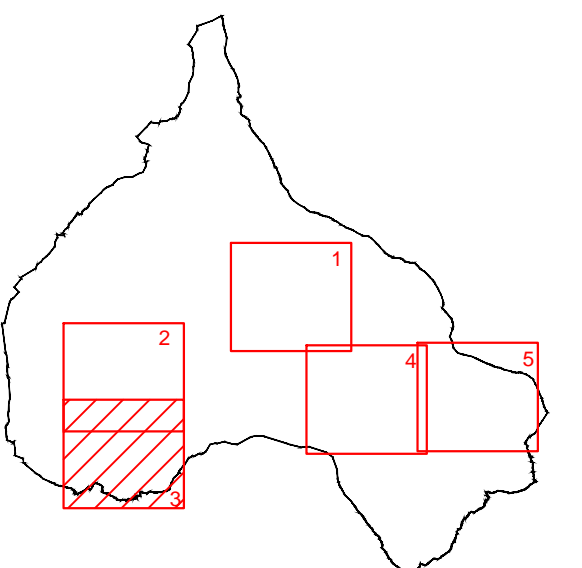
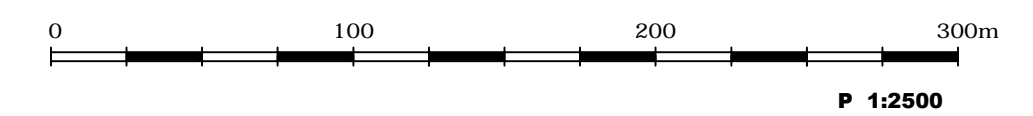
- ГРАНИЦА КАТАСТАРСКЕ ОПШТИНЕ
 - ГРАНИЦА ГРАЂЕВИНСКОГ ПОДРУЧЈА
 - РЕГУЛАЦИОНА ЛИНИЈА
 - РЕГУЛАЦИОНА ЛИНИЈА - КАТАСТАРСКО СТАЊЕ
 - КОРИДОРИ ЗА САОБРАЋАЈНУ И ДРУГУ ИНФРАСТРУКТУРУ
 - ВОДОТОКОВИ
 - ВОДНО ЗЕМЉИШТЕ
 - КОТЕ НИВЕЛЕТЕ
 - КООРДИНАТЕ ПОВРШИНА ЈАВНЕ НАМЕНЕ
-
- ЈАВНЕ НАМЕНЕ**
- | | | |
|----------------------------------|-------------|--|
| — ПОСТОЈЕЋЕ | — ПЛАНИРАНО | — ЈАВНЕ СЛУЖБЕ (Ш-ШКОЛА, ДК - ДОМ КУЛТУРЕ) |
| — КОМУНАЛНЕ ФУНКЦИЈЕ (Г- ГРОБЉЕ) | | |
- ОСТАЛЕ НАМЕНЕ**
- | | | |
|------------------------|-------------|-------------|
| — ПОСТОЈЕЋЕ | — ПЛАНИРАНО | — СТАНОВАЊЕ |
| — ВЕРСКИ ОБЈЕКТИ | | |
| — ПРИВРЕДНЕ ДЕЛАТНОСТИ | | |



**ПРОСТОРНИ ПЛАН ОПШТИНЕ
АЛЕКСИНАЦ
за период од 2022- 2032 године**



**УРЕЂАЈНА ОСНОВА
БОВАН**



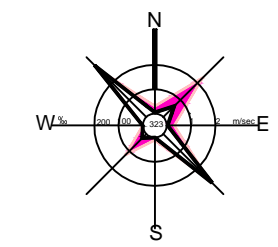
ЛЕГЕНДА:

	ГРАНИЦА КАТАСТАРСКЕ ОПШТИНЕ
	ГРАНИЦА ГРАЂЕВИНСКОГ ПОДРУЧЈА
	РЕГУЛАЦИОНА ЛИНИЈА
	РЕГУЛАЦИОНА ЛИНИЈА - КАТАСТАРСКО СТАЊЕ
	КОРИДОРИ ЗА САОБРАЋАЈНУ И ДРУГУ ИНФРАСТРУКТУРУ
	ВОДОТОКОВИ
	ВОДНО ЗЕМЉИШТЕ
	КОТЕ НИВЕЛЕТЕ
	КООРДИНАТЕ ПОВРШИНА ЈАВНЕ НАМЕНЕ
	ЈАВНЕ НАМЕНЕ ПОСТОЈЕЋЕ
	ПЛАНИРАНО
	ЈАВНЕ СЛУЖБЕ (Ш-ШКОЛА, ДК - ДОМ КУЛТУРЕ)
	КОМУНАЛНЕ ФУНКЦИЈЕ (Г- ГРОБЉЕ)
	ОСТАЛЕ НАМЕНЕ ПОСТОЈЕЋЕ
	ПЛАНИРАНО
	СТАНОВАЊЕ
	ВЕРСКИ ОБЈЕКТИ
	ПРИВРЕДНЕ ДЕЛАТНОСТИ

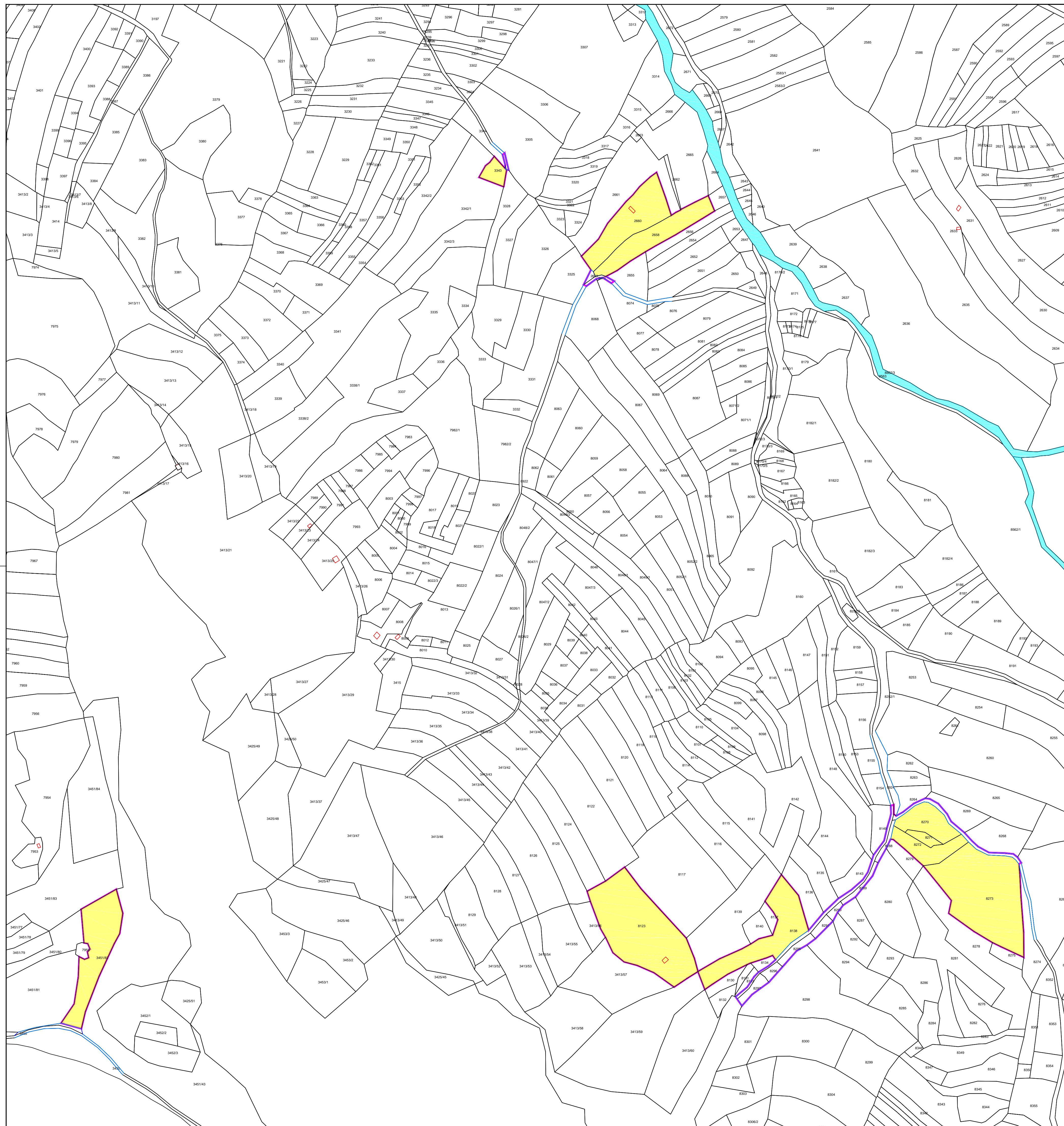
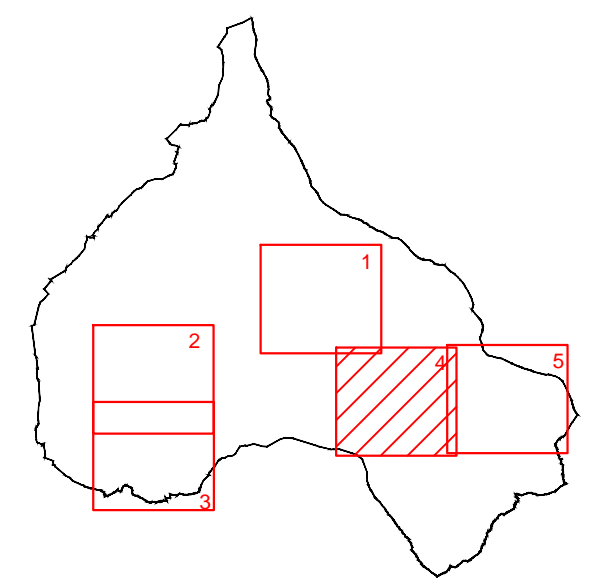
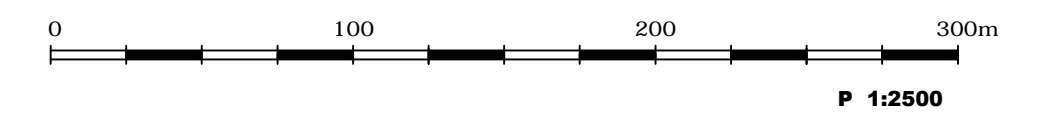
ОПШТИНА АЛЕКСИНАЦ



ПРОСТОРНИ ПЛАН ОПШТИНЕ АЛЕКСИНАЦ за период од 2022- 2032 године



УРЕЂАЈНА ОСНОВА БОВАН



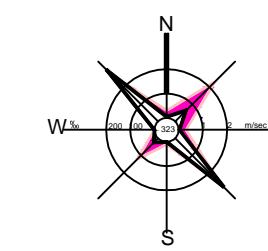
ЛЕГЕНДА:

- ГРАНИЦА КАТАСТАРСКЕ ОПШТИНЕ
- ГРАНИЦА ГРАЂЕВИНСКОГ ПОДРУЧЈА
- РЕГУЛАЦИОНА ЛИНИЈА
- РЕГУЛАЦИОНА ЛИНИЈА - КАТАСТАРСКО СТАЊЕ
- КОРИДОРИ ЗА САОБРАЋАЈНУ И ДРУГУ ИНФРАСТРУКТУРУ
- ВОДОТОКОВИ
- ВОДНО ЗЕМЉИШТЕ
- .312.50 КОТЕ НИВЕЛЕТЕ
- .102 КООРДИНАТЕ ПОВРШИНА ЈАВНЕ НАМЕНЕ
- ЈАВНЕ НАМЕНЕ
ПОСТОЈЕЋЕ ПЛАНИРАНО
- ЈАВНЕ СЛУЖБЕ (Ш-ШКОЛА, ДК - ДОМ КУЛТУРЕ)
- КОМУНАЛНЕ ФУНКЦИЈЕ (Г- ГРОБЉЕ)
- ОСТАЛЕ НАМЕНЕ
ПОСТОЈЕЋЕ ПЛАНИРАНО
- СТАНОВАЊЕ
- ВЕРСКИ ОБЈЕКТИ
- ПРИВРЕДНЕ ДЕЛАТНОСТИ

ОПШТИНА АЛЕКСИНАЦ

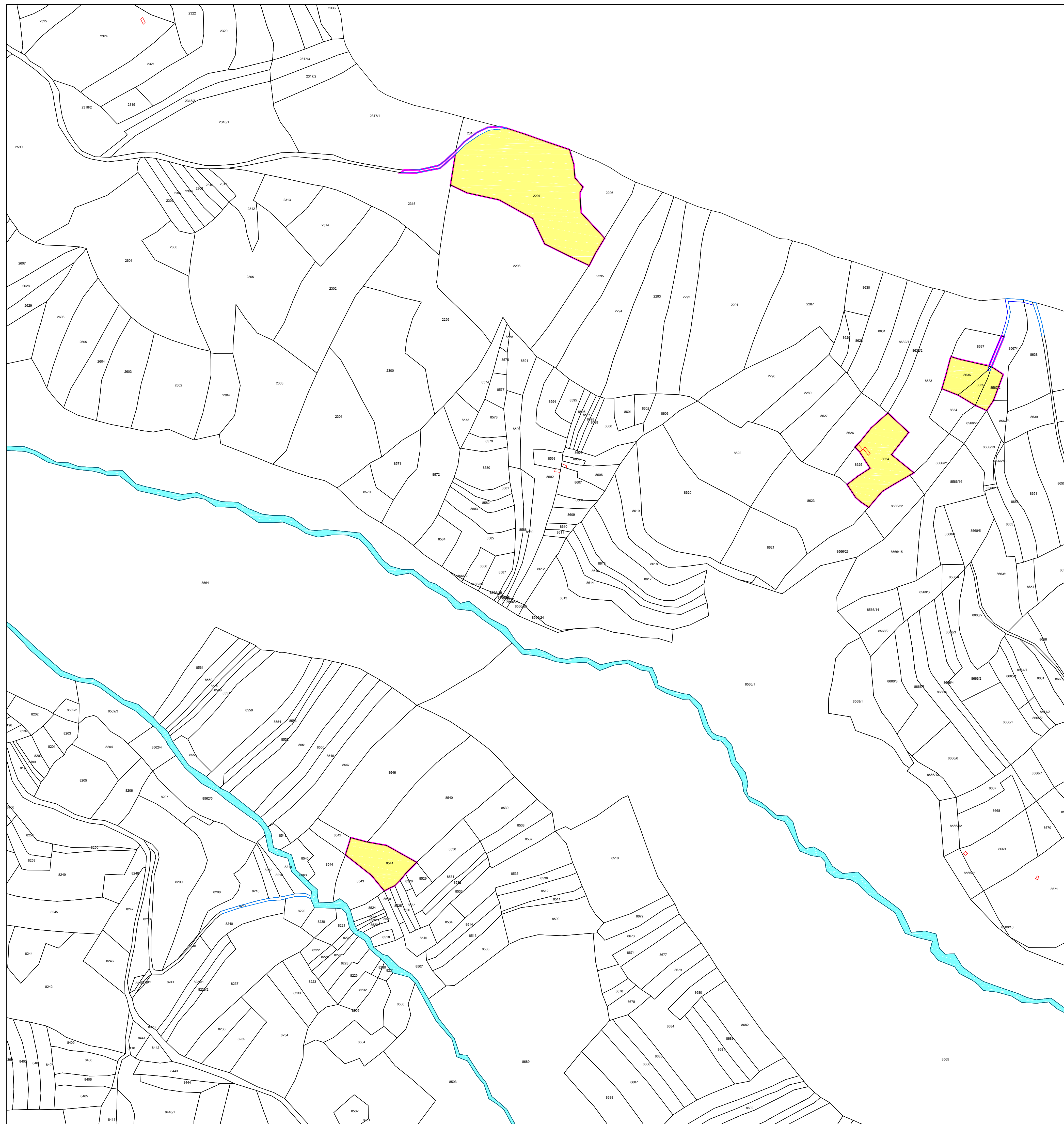
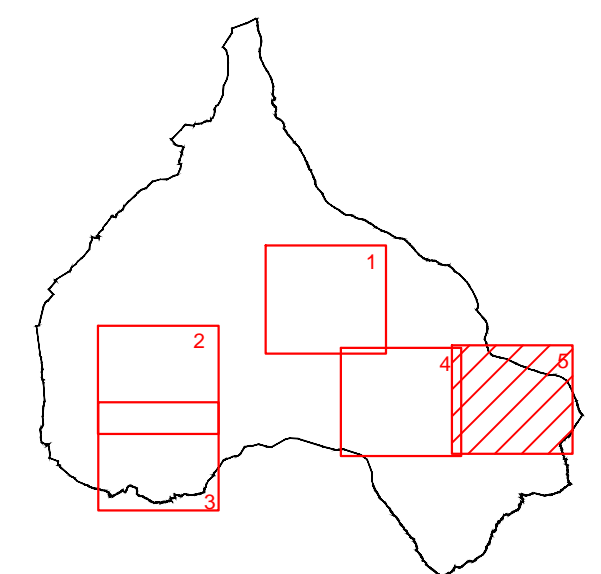
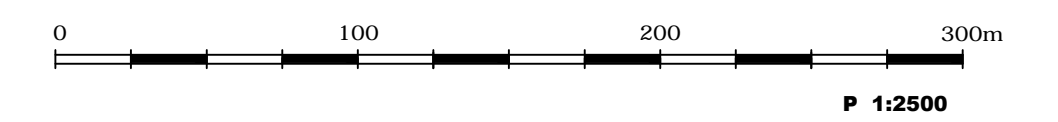


**ПРОСТОРНИ ПЛАН ОПШТИНЕ
АЛЕКСИНАЦ
за период од 2022- 2032 године**



Н

**УРЕЂАЈНА ОСНОВА
БОВАН**



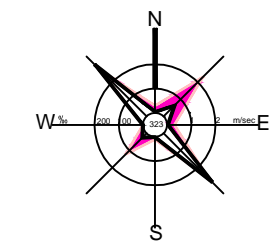
ЛЕГЕНДА:

- ГРАНИЦА КАТАСТАРСКЕ ОПШТИНЕ
- ГРАНИЦА ГРАЂЕВИНСКОГ ПОДРУЧЈА
- РЕГУЛАЦИОНА ЛИНИЈА
- РЕГУЛАЦИОНА ЛИНИЈА - КАТАСТАРСКО СТАЊЕ
- КОРИДОРИ ЗА САОБРАЋАЈНУ И ДРУГУ ИНФРАСТРУКТУРУ
- ВОДОТОКОВИ
- ВОДНО ЗЕМЉИШТЕ
- 312.50 КОТЕ НИВЕЛЕНТЕ
- 102 КООРДИНАТЕ ПОВРШИНА ЈАВНЕ НАМЕНЕ
- ЈАВНЕ НАМЕНЕ
ПОСТОЈЕЋЕ ПЛАНИРАНО
- ЈАВНЕ СЛУЖБЕ (Ш-ШКОЛА, ДК - ДОМ КУЛТУРЕ)
- КОМУНАЛНЕ ФУНКЦИЈЕ (Г- ГРОБЉЕ)
- ОСТАЛЕ НАМЕНЕ
ПОСТОЈЕЋЕ ПЛАНИРАНО
- СТАНОВАЊЕ
- ВЕРСКИ ОБЈЕКТИ
- ПРИВРЕДНЕ ДЕЛАТНОСТИ

ОПШТИНА АЛЕКСИНАЦ

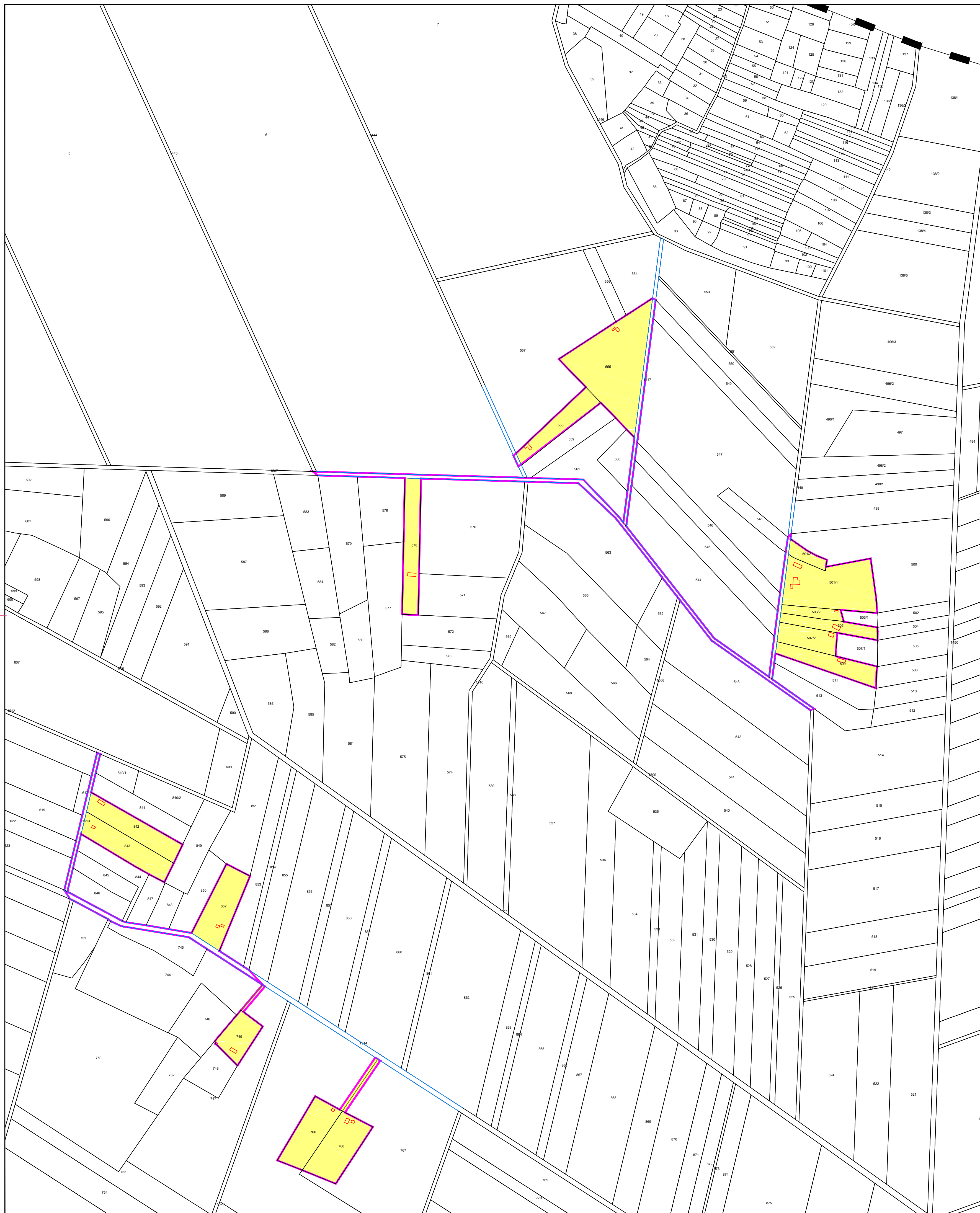
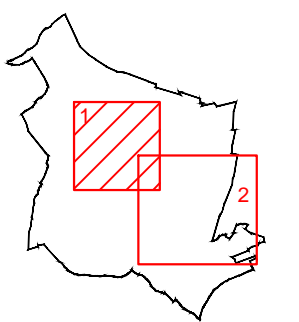
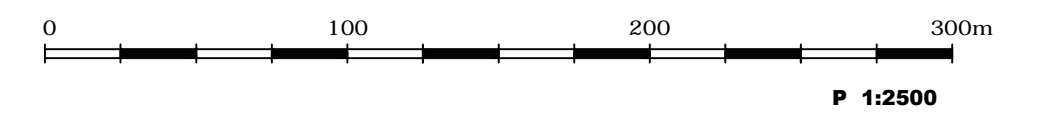


ПРОСТОРНИ ПЛАН ОПШТИНЕ АЛЕКСИНАЦ - НАЦРТ -



Н

УРЕЂАЈНА ОСНОВА БРАДАРАЦ



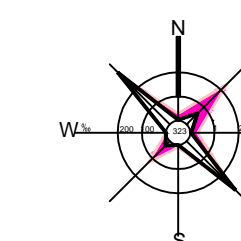
ЛЕГЕНДА:

- ГРАНИЦА КАТАСТАРСКЕ ОПШТИНЕ
- ГРАНИЦА ГРАЂЕВИНСКОГ ПОДРУЧЈА
- РЕГУЛАЦИОНА ЛИНИЈА
- РЕГУЛАЦИОНА ЛИНИЈА - КАТАСТАРСКО СТАЊЕ
- КОРИДОРИ ЗА САОБРАЋАЈНУ И ДРУГУ ИНФРАСТРУКТУРУ
- ВОДОТОКОВИ
- ВОДНО ЗЕМЉИШТЕ
- .312.50 КОТЕ НИВЕЛЕТЕ
- .102 КООРДИНАТЕ ПОВРШИНА ЈАВНЕ НАМЕНЕ

- | | | |
|----------------------------------|---|--|
| — ЈАВНЕ НАМЕНЕ ПОСТОЈЕЋЕ | — ПЛАНИРАНО | — ЈАВНЕ СЛУЖБЕ (Ш-ШКОЛА, ДК - ДОМ КУЛТУРЕ) |
| — КОМУНАЛНЕ ФУНКЦИЈЕ (Г- ГРОБЉЕ) | — ИНФРАСТРУКТУРНЕ МРЕЖЕ И ОБЈЕКТИ (ТС - ТРАФОСТАНИЦЕ) | |
| — ОСТАЛЕ НАМЕНЕ ПОСТОЈЕЋЕ | — ПЛАНИРАНО | — СТАНОВАЊЕ |

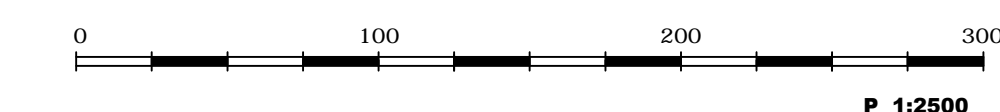


ПРОСТОРНИ ПЛАН ОПШТИНЕ АЛЕКСИНАЦ за период од 2022- 2032 године

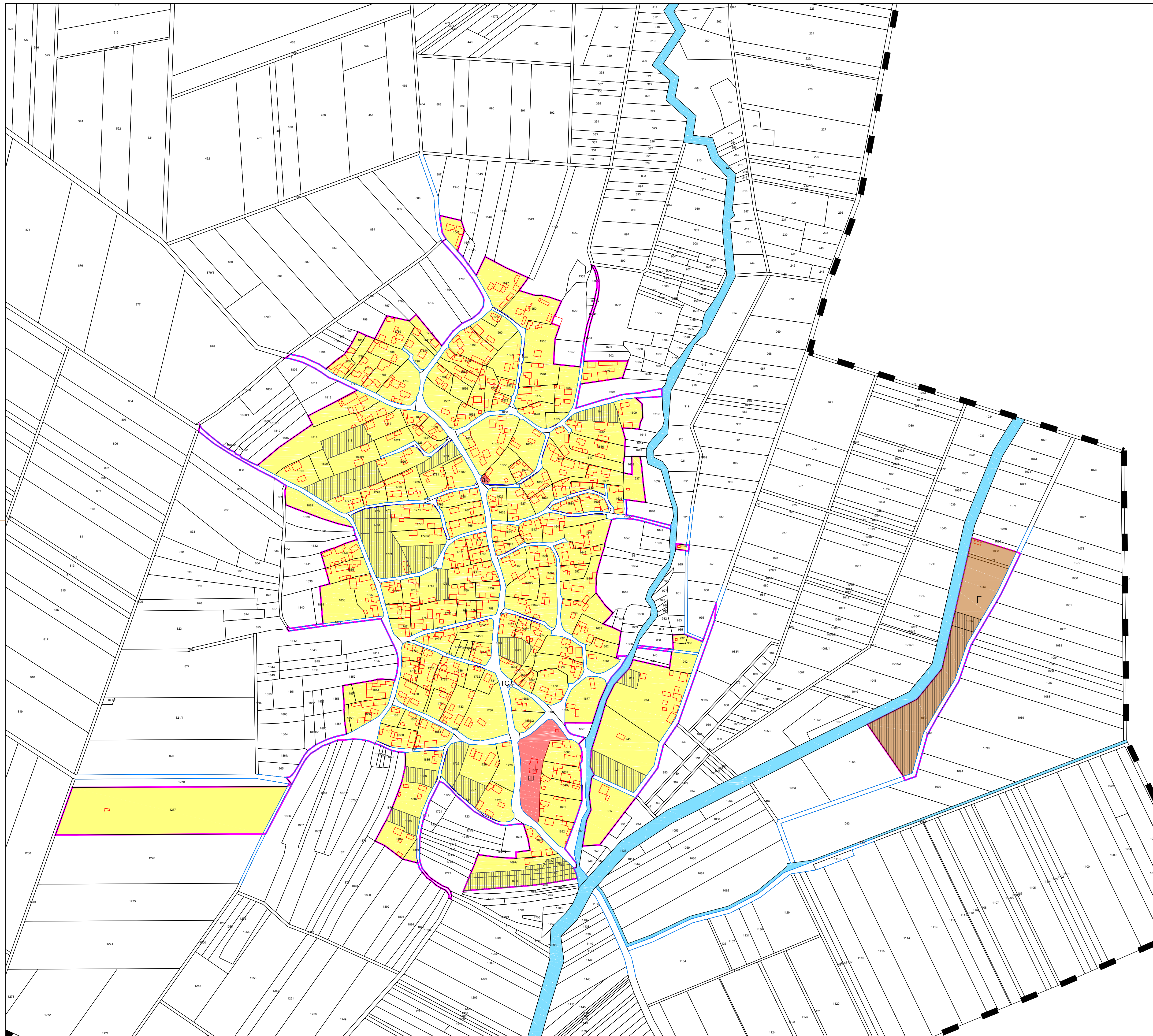
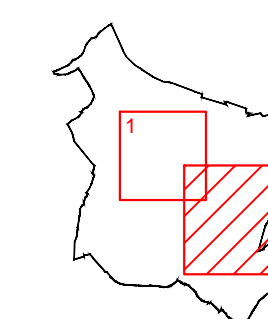


Р

УРЕЂАЈНА ОСНОВА БРАДАРАЦ



Р 1:2500

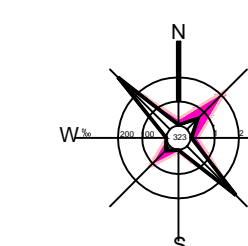


ЛЕГЕНДА:

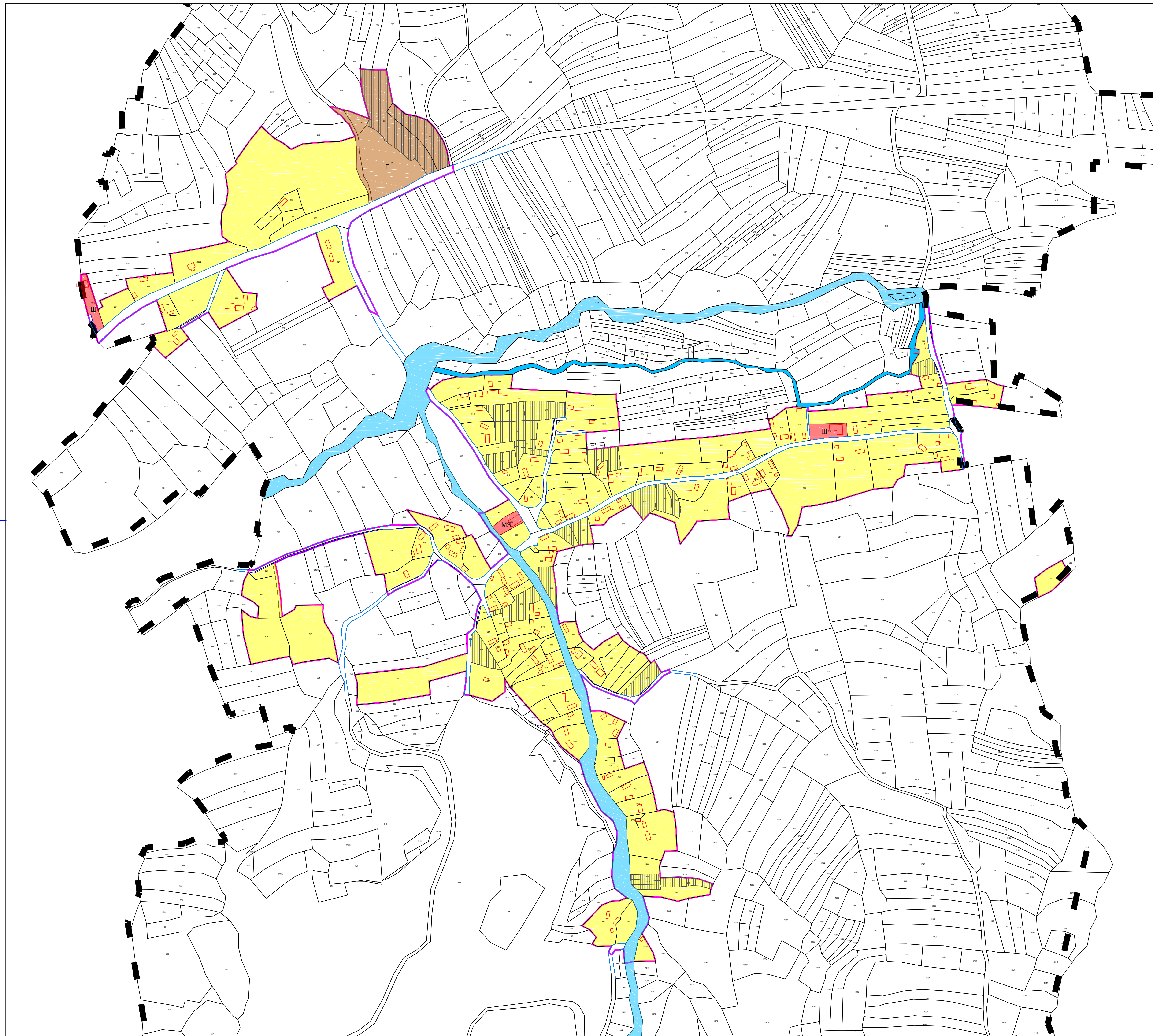
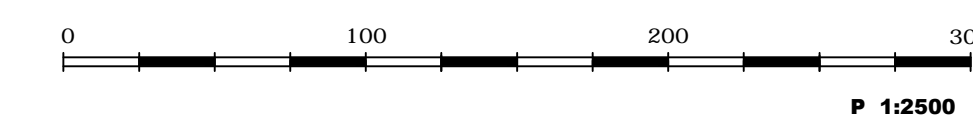
- ГРАНИЦА КАТАСТАРСКЕ ОПШТИНЕ
 - ГРАНИЦА ГРАЂЕВИНСКОГ ПОДРУЧЈА
 - РЕГУЛАЦИОНА ЛИНИЈА
 - РЕГУЛАЦИОНА ЛИНИЈА - КАТАСТАРСКО СТАЊЕ
 - КОРИДОРИ ЗА САОБРАЋАЈНУ И ДРУГУ ИНФРАСТРУКТУРУ
 - ВОДОТОКОВИ
 - ВОДНО ЗЕМЉИШТЕ
 - 312.50 КОТЕ НИВЕЛЕТЕ
 - .102 КООРДИНАТЕ ПОВРШИНА ЈАВНЕ НАМЕНЕ
- ЈАВНЕ НАМЕНЕ
- | | |
|-----------|-----------|
| Постојеће | Планирано |
| ■ | ■ |
| ■ | ■ |
| ■ | ■ |
| ■ | ■ |
- ЈАВНЕ СЛУЖБЕ (Ш-ШКОЛА, ДК - ДОМ КУЛТУРЕ)
- КОМУНАЛНЕ ФУНКЦИЈЕ (Г- ГРОБЉЕ)
- ИНФРАСТРУКТУРНЕ МРЕЖЕ И ОБЈЕКТИ (ТС - ТРАФОСТАНИЦЕ)
- ОСТАЛЕ НАМЕНЕ
- | | |
|-----------|-----------|
| Постојеће | Планирано |
| ■ | ■ |
| ■ | ■ |
- СТАНОВАЊЕ



ПРОСТОРНИ ПЛАН ОПШТИНЕ
АЛЕКСИНАЦ
за период од 2022- 2032 године



УРЕЂАЈНА ОСНОВА
ЧЕСТА



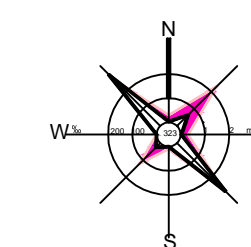
ЛЕГЕНДА:

- ГРАНИЦА КАТАСТАРСКЕ ОПШТИНЕ
- ГРАНИЦА ГРАЂЕВИНСКОГ ПОДРУЧЈА
- РЕГУЛАЦИОНА ЛИНИЈА
- РЕГУЛАЦИОНА ЛИНИЈА - КАТАСТАРСКО СТАЊЕ
- КОРИДОРИ ЗА САОБРАЋАЈНУ И ДРУГУ ИНФРАСТРУКТУРУ
- ПРЕДЛОГ ПАРЦЕЛАЦИЈЕ
- ВОДОТОКОВИ
- ВОДНО ЗЕМЉИШТЕ
- КОТЕ НИВЕЛЕТЕ
- КООРДИНАТЕ ПОВРШИНА ЈАВНЕ НАМЕНЕ
- ЈАВНЕ НАМЕНЕ ПОСТОЈЕЋЕ
- ПЛАНИРАНО
- ЈАВНЕ СЛУЖБЕ (Ш-ШКОЛА, МЗ - МЕСНА ЗАЈЕДНИЦА)
- КОМУНАЛНЕ ФУНКЦИЈЕ (Г - ГРОБЉЕ)
- ОСТАЛЕ НАМЕНЕ ПОСТОЈЕЋЕ
- ПЛАНИРАНО
- СТАНОВАЊЕ

ОПШТИНА АЛЕКСИНАЦ



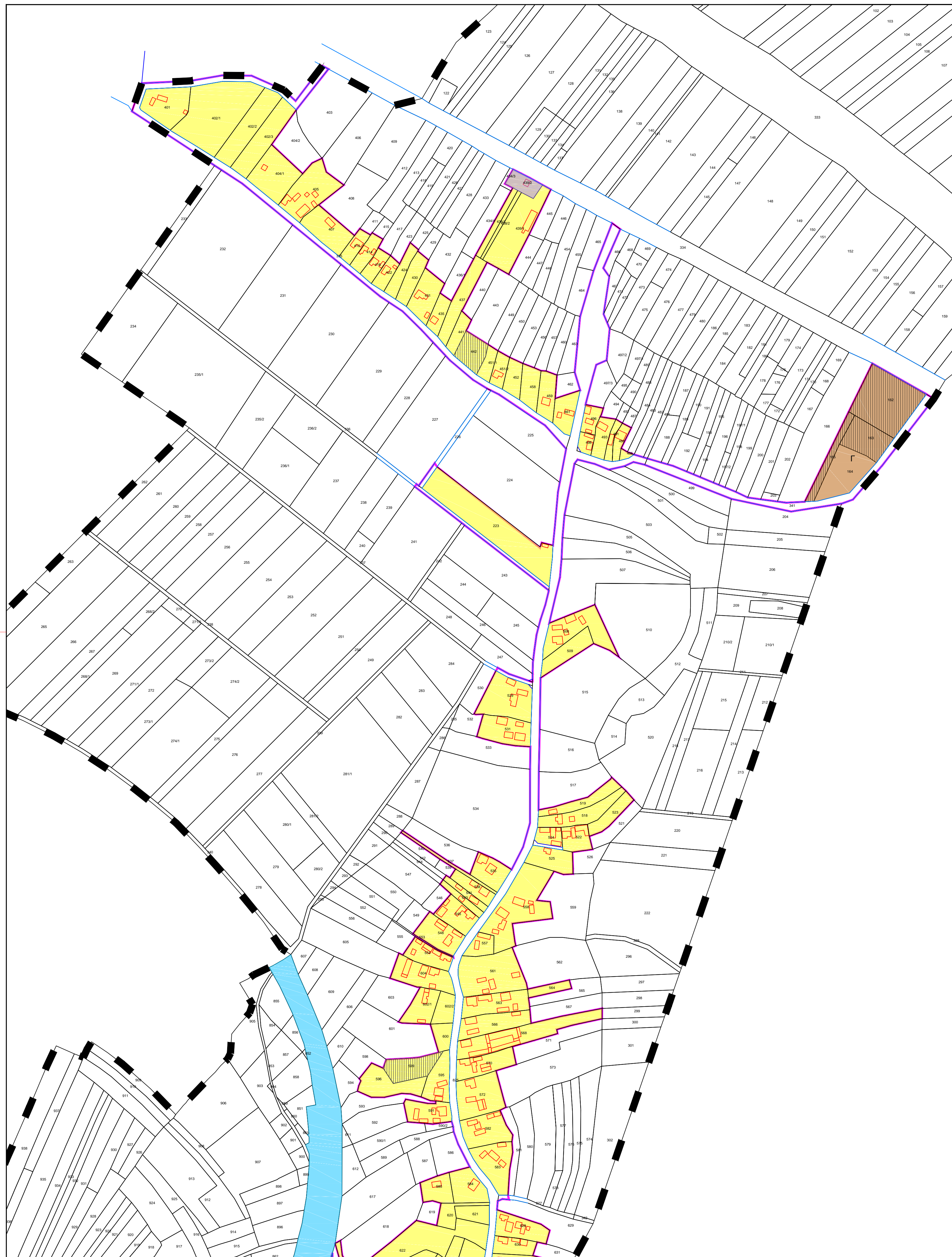
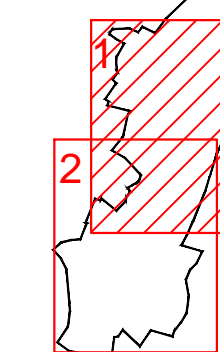
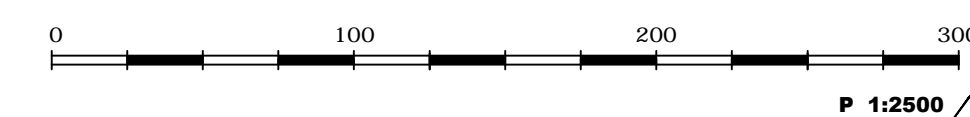
**ПРОСТОРНИ ПЛАН ОПШТИНЕ
АЛЕКСИНАЦ
за период од 2022- 2032 године**



Н

УРЕЂАЈНА ОСНОВА

ЋИЋИНА



ЛЕГЕНДА:

- ГРАНИЦА КАТАСТАРСКЕ ОПШТИНЕ
- ГРАНИЦА ГРАЂЕВИНСКОГ ПОДРУЧЈА
- РЕГУЛАЦИОНА ЛИНИЈА
- РЕГУЛАЦИОНА ЛИНИЈА - КАТАСТАРСКО СТАЊЕ
- КОРИДОРИ ЗА САОБРАЋАЈНУ И ДРУГУ ИНФРАСТРУКТУРУ
- ВОДОТОКОВИ
- ВОДНО ЗЕМЉИШТЕ
- КОТЕ НИВЕЛЕТЕ
- КООРДИНАТЕ ПОВРШИНА ЈАВНЕ НАМЕНЕ

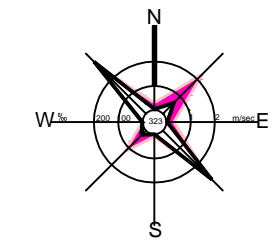
- ЈАВНЕ НАМЕНЕ**
- ПОСТОЈЕЋЕ ПЛАНИРАНО
- ЈАВНЕ СЛУЖБЕ (ДК - ДОМ КУЛТУРЕ)
- КОМУНАЛНЕ ФУНКЦИЈЕ (Г - ГРОБЉЕ)

- ОСТАЛЕ НАМЕНЕ**
- ПОСТОЈЕЋЕ ПЛАНИРАНО
- СТАНОВАЊЕ

ОПШТИНА АЛЕКСИНАЦ

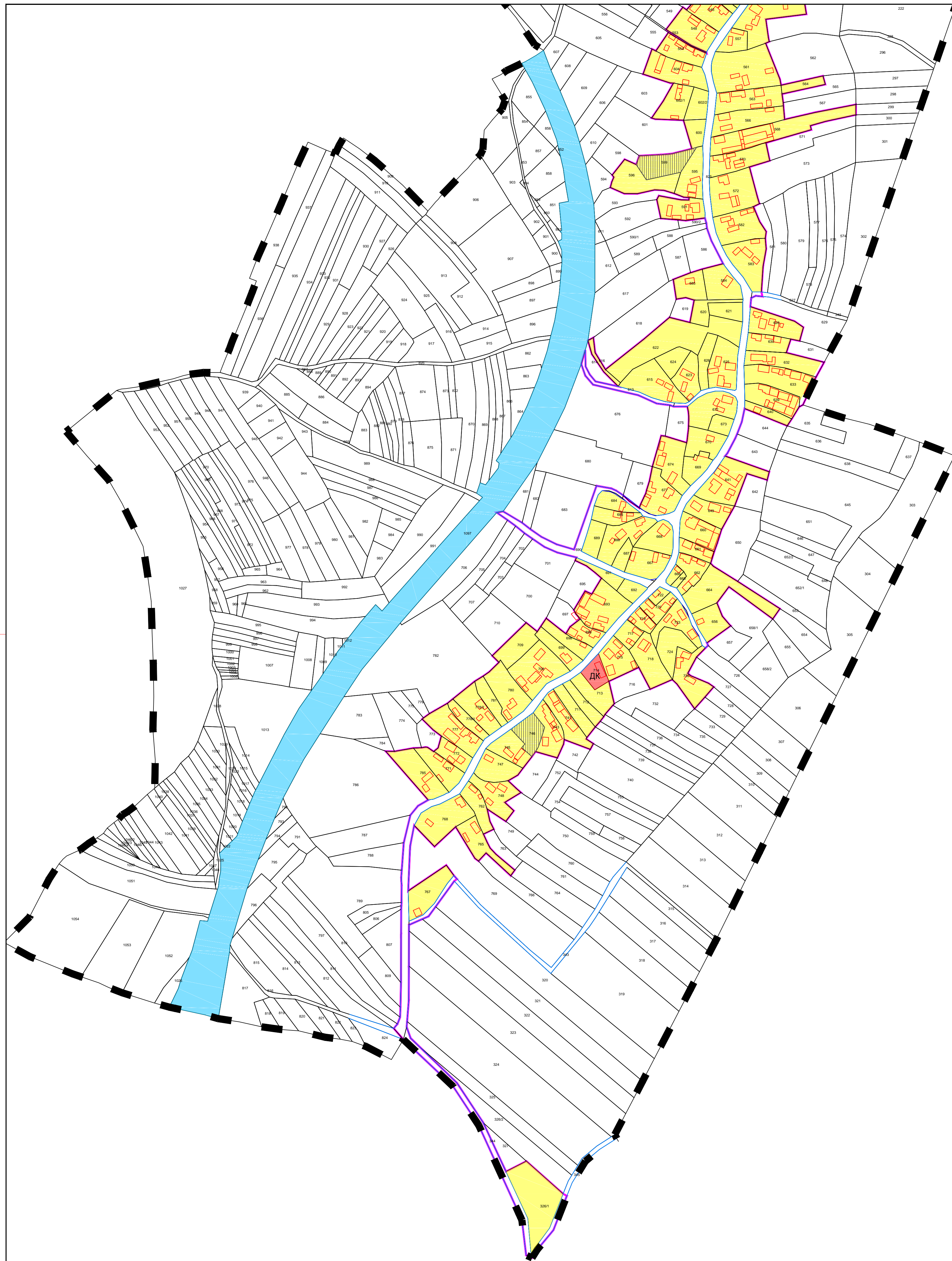
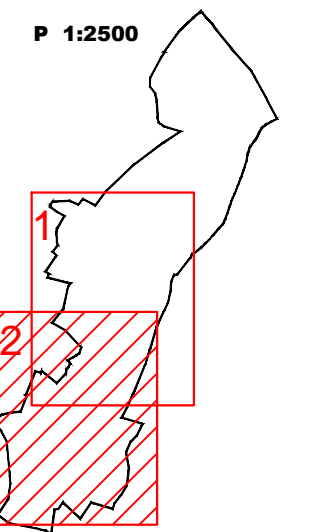
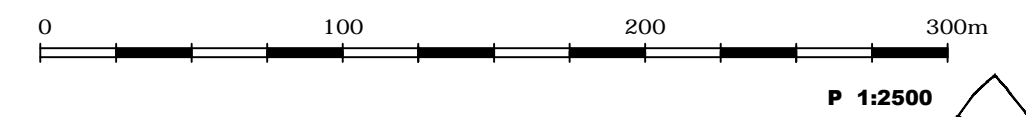


**ПРОСТОРНИ ПЛАН ОПШТИНЕ
АЛЕКСИНАЦ
за период од 2022- 2032 године**



Я

**УРЕЂАЈНА ОСНОВА
ЋИЋИНА**



ЛЕГЕНДА:

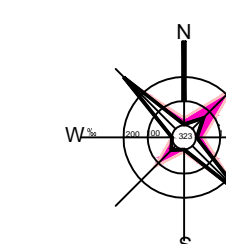
- ГРАНИЦА КАТАСТАРСКЕ ОПШТИНЕ
- ГРАНИЦА ГРАЂЕВИНСКОГ ПОДРУЧЈА
- РЕГУЛАЦИОНА ЛИНИЈА
- РЕГУЛАЦИОНА ЛИНИЈА - КАТАСТАРСКО СТАЊЕ
- КОРИДОРИ ЗА САОБРАЋАЈНУ И ДРУГУ ИНФРАСТРУКТУРУ
- ВОДОТОКОВИ
- ВОДНО ЗЕМЉИШТЕ
- КОТЕ НИВЕЛЕТЕ
- КООРДИНАТЕ ПОВРШИНА ЈАВНЕ НАМЕНЕ

- ЈАВНЕ НАМЕНЕ**
- ПОСТОЈЕЋЕ ПЛАНИРАНО
- ЈАВНЕ СЛУЖБЕ (ДК - ДОМ КУЛТУРЕ)
- КОМУНАЛНЕ ФУНКЦИЈЕ (Г - ГРОБЉЕ)

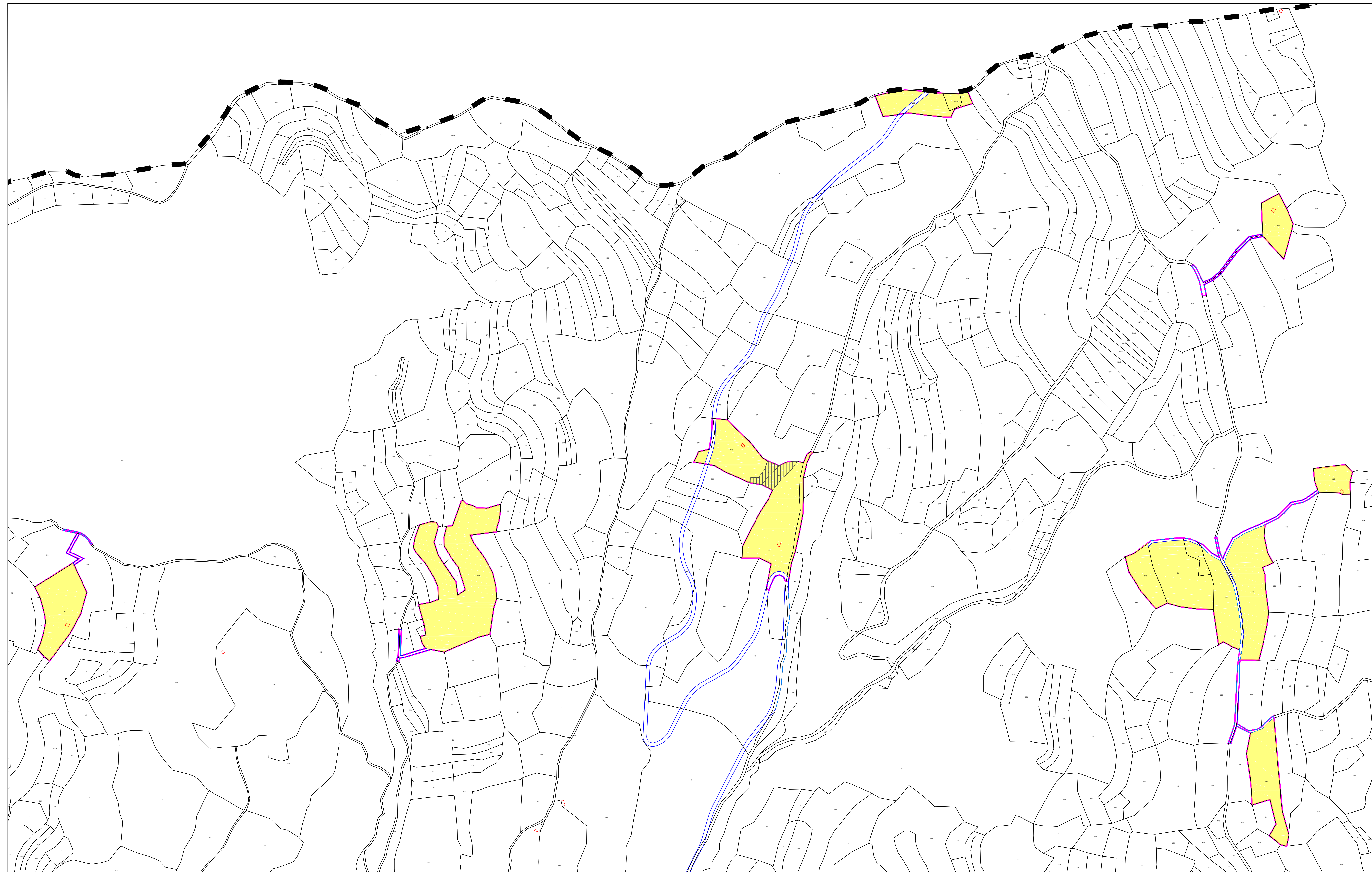
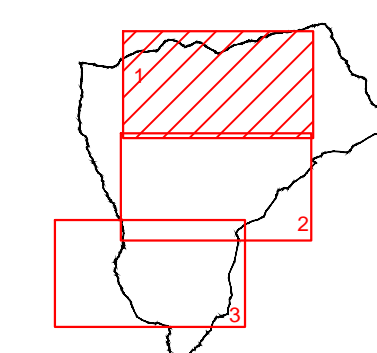
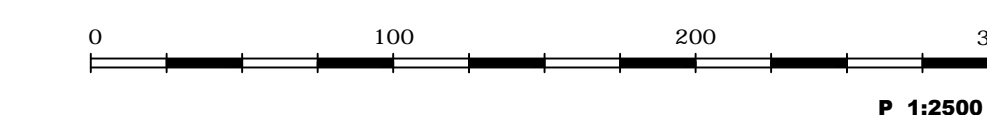
- ОСТАЛЕ НАМЕНЕ**
- ПОСТОЈЕЋЕ ПЛАНИРАНО
- СТАНОВАЊЕ



**ПРОСТОРНИ ПЛАН ОПШТИНЕ
АЛЕКСИНАЦ
за период од 2022- 2032 године**

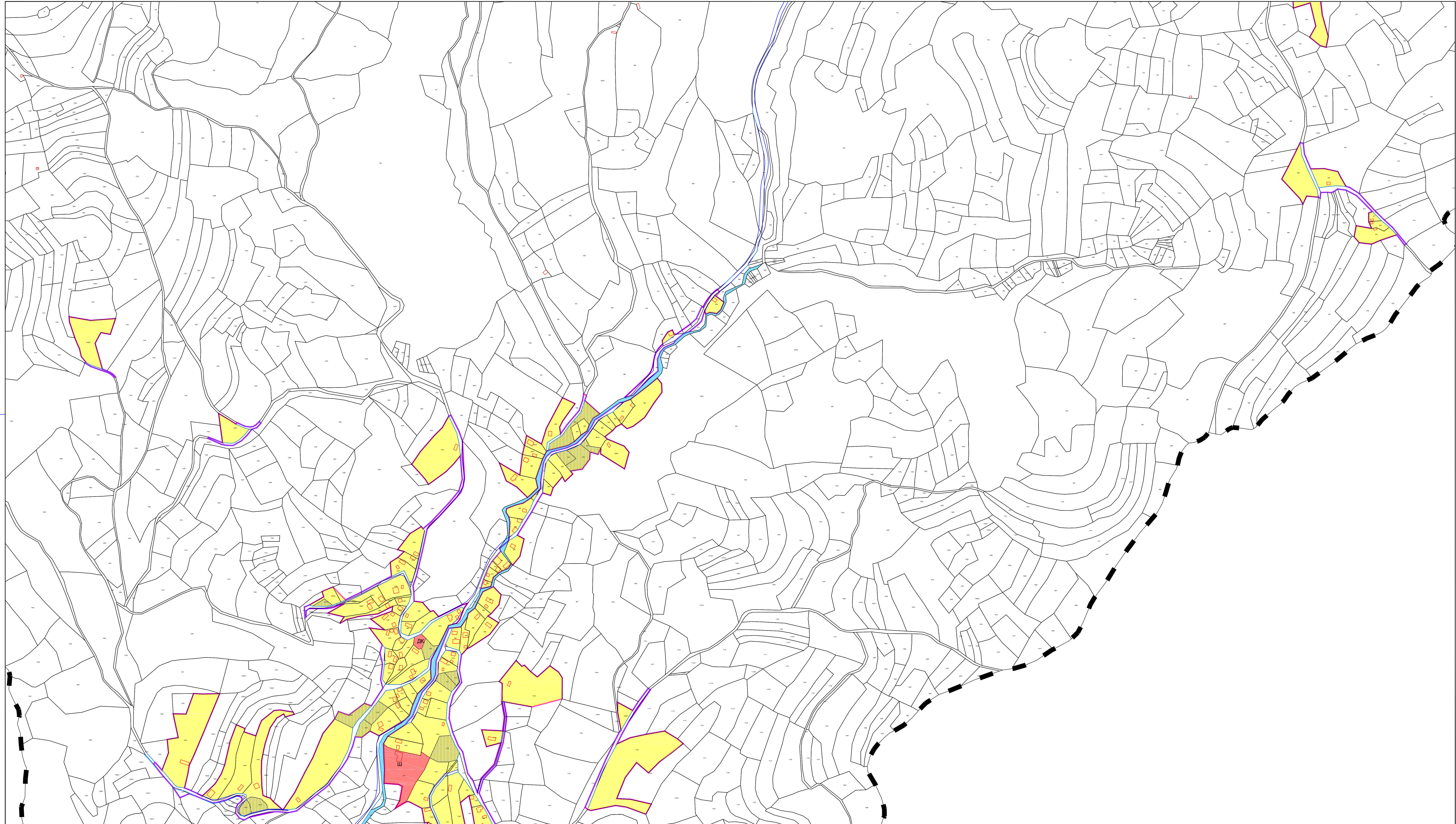


**УРЕЂАЈНА ОСНОВА
ЦРНА БАРА**



ЛЕГЕНДА:

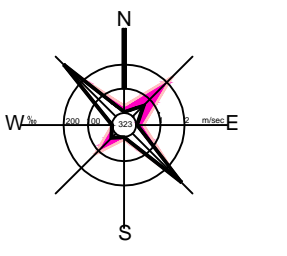
- ГРАНИЦА КАТАСТАРСКЕ ОПШТИНЕ
 - ГРАНИЦА ГРАЂЕВИНСКОГ ПОДРУЧЈА
 - РЕГУЛАЦИОНА ЛИНИЈА
 - РЕГУЛАЦИОНА ЛИНИЈА - КАТАСТАРСКО СТАЊЕ
 - КОРИДОРИ ЗА САОБРАЋАЈНУ И ДРУГУ ИНФРАСТРУКТУРУ
 - ВОДОТОКОВИ
 - ВОДНО ЗЕМЉИШТЕ
 - КОТЕ НИВЕЛЕТЕ
 - КООРДИНАТЕ ПОВРШИНА ЈАВНЕ НАМЕНЕ
- | ЈАВНЕ НАМЕНЕ | |
|--|-----------------------------------|
| — ПОСТОЈЕЋЕ | — ПЛАНИРАНО |
| — ЈАВНЕ СЛУЖБЕ (Ш-ШКОЛА, ДК - ДОМ КУЛТУРЕ) | — КОМУНАЛНЕ ФУНКЦИЈЕ (Г - ГРОБЉЕ) |
| — ОСТАЛЕ НАМЕНЕ | — ПЛАНИРАНО |
| — ПОСТОЈЕЋЕ | — ПЛАНИРАНО |
| — СТАНОВАЊЕ | — СТАНОВАЊЕ |



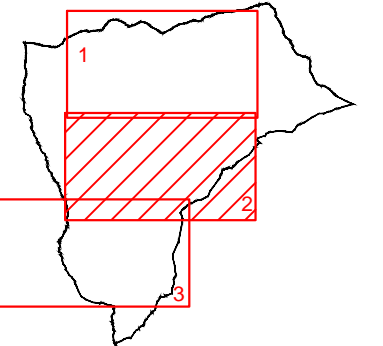
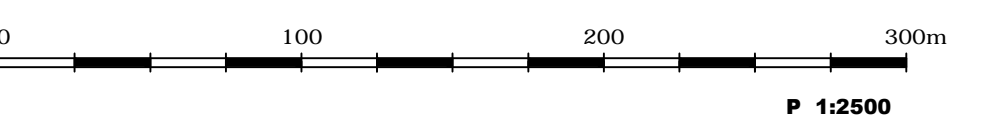
ОПШТИНА АЛЕКСИНАЦ



**ПРОСТОРНИ ПЛАН ОПШТИНЕ
АЛЕКСИНАЦ
за период од 2022- 2032 године**



**УРЕЂАЈНА ОСНОВА
ЦРНА БАРА**

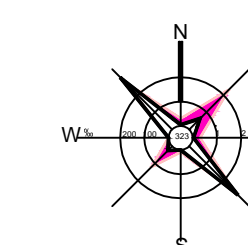


ЛЕГЕНДА:

- ГРАНИЦА КАТАСТАРСКЕ ОПШТИНЕ
 - ГРАНИЦА ГРАЂЕВИНСКОГ ПОДРУЧЈА
 - РЕГУЛАЦИОНА ЛИНИЈА
 - РЕГУЛАЦИОНА ЛИНИЈА - КАТАСТАРСКО СТАЊЕ
 - КОРИДОРИ ЗА САОБРАЋАЈНУ И ДРУГУ ИНФРАСТРУКТУРУ
 - ВОДОТОКОВИ
 - ВОДНО ЗЕМЉИШТЕ
 - КОТЕ НИВЕЛЕТЕ
 - КООРДИНАТЕ ПОВРШИНА ЈАВНЕ НАМЕНЕ
-
- | | |
|--|---|
| <p>ЈАВНЕ НАМЕНЕ</p> <p>ПОСТОЈЕЋЕ</p> <ul style="list-style-type: none"> ЈАВНЕ СЛУЖБЕ (Ш-ШКОЛА, ДК - ДОМ КУЛТУРЕ) КОМУНАЛНЕ ФУНКЦИЈЕ (Г- ГРОБЉЕ) <p>ОСТАЛЕ НАМЕНЕ</p> <p>ПОСТОЈЕЋЕ</p> <ul style="list-style-type: none"> СТАНОВАЊЕ | <p>ПЛАНИРАНО</p> <ul style="list-style-type: none"> ЈАВНЕ СЛУЖБЕ (Ш-ШКОЛА, ДК - ДОМ КУЛТУРЕ) КОМУНАЛНЕ ФУНКЦИЈЕ (Г- ГРОБЉЕ) СТАНОВАЊЕ |
|--|---|

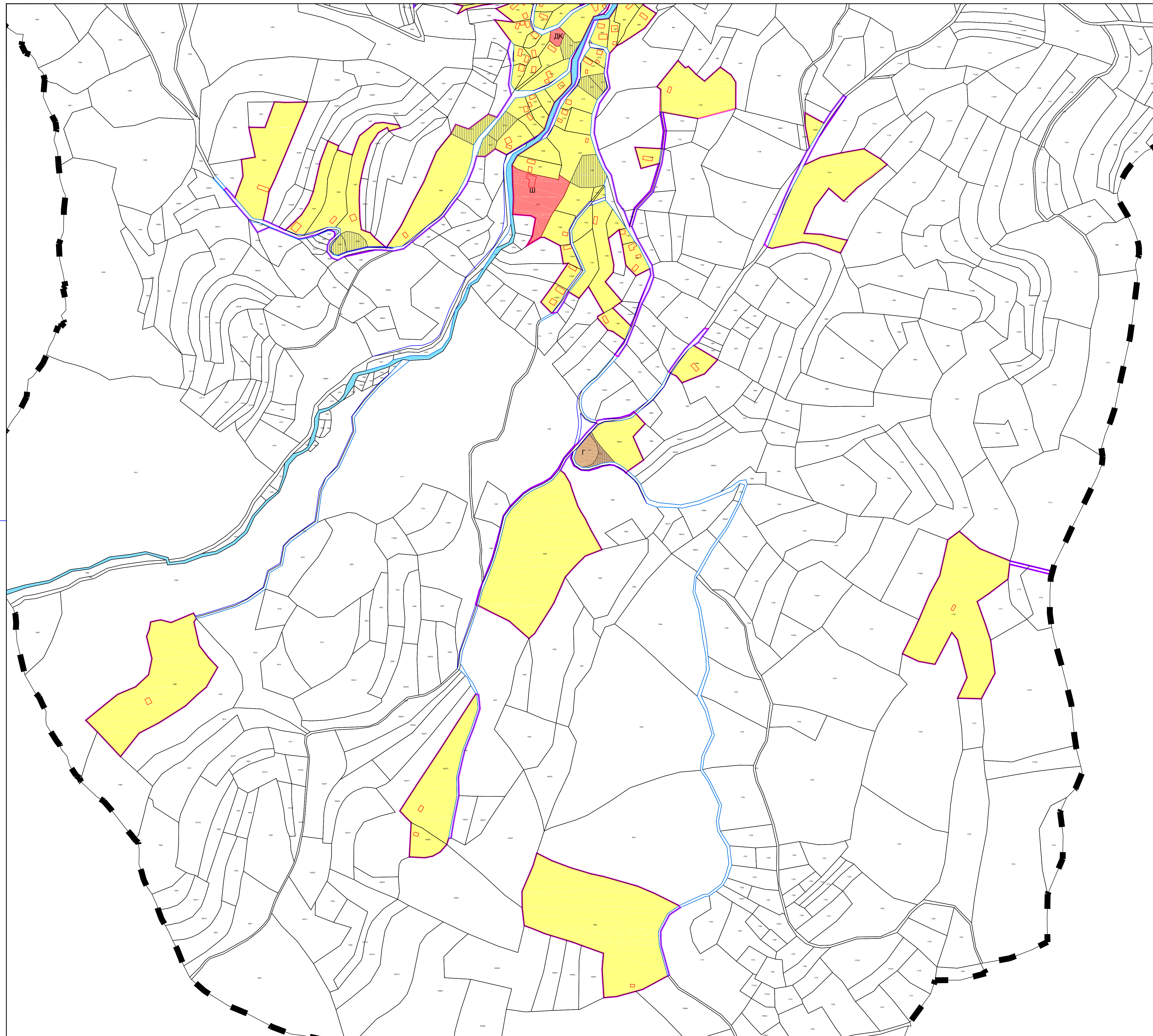
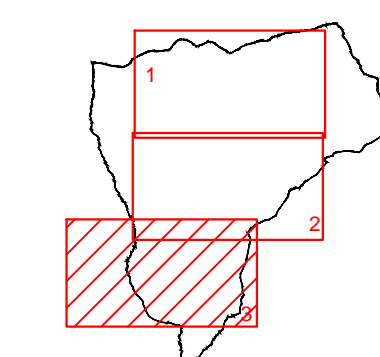
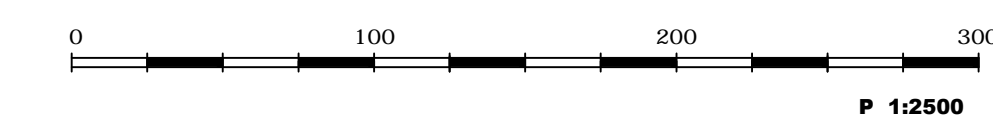


**ПРОСТОРНИ ПЛАН ОПШТИНЕ
АЛЕКСИНАЦ
за период од 2022- 2032 године**



П

**УРЕЂАЈНА ОСНОВА
ЦРНА БАРА**

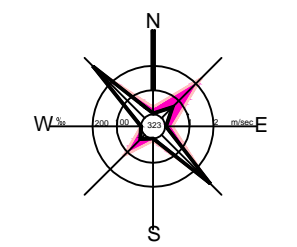


ЛЕГЕНДА:

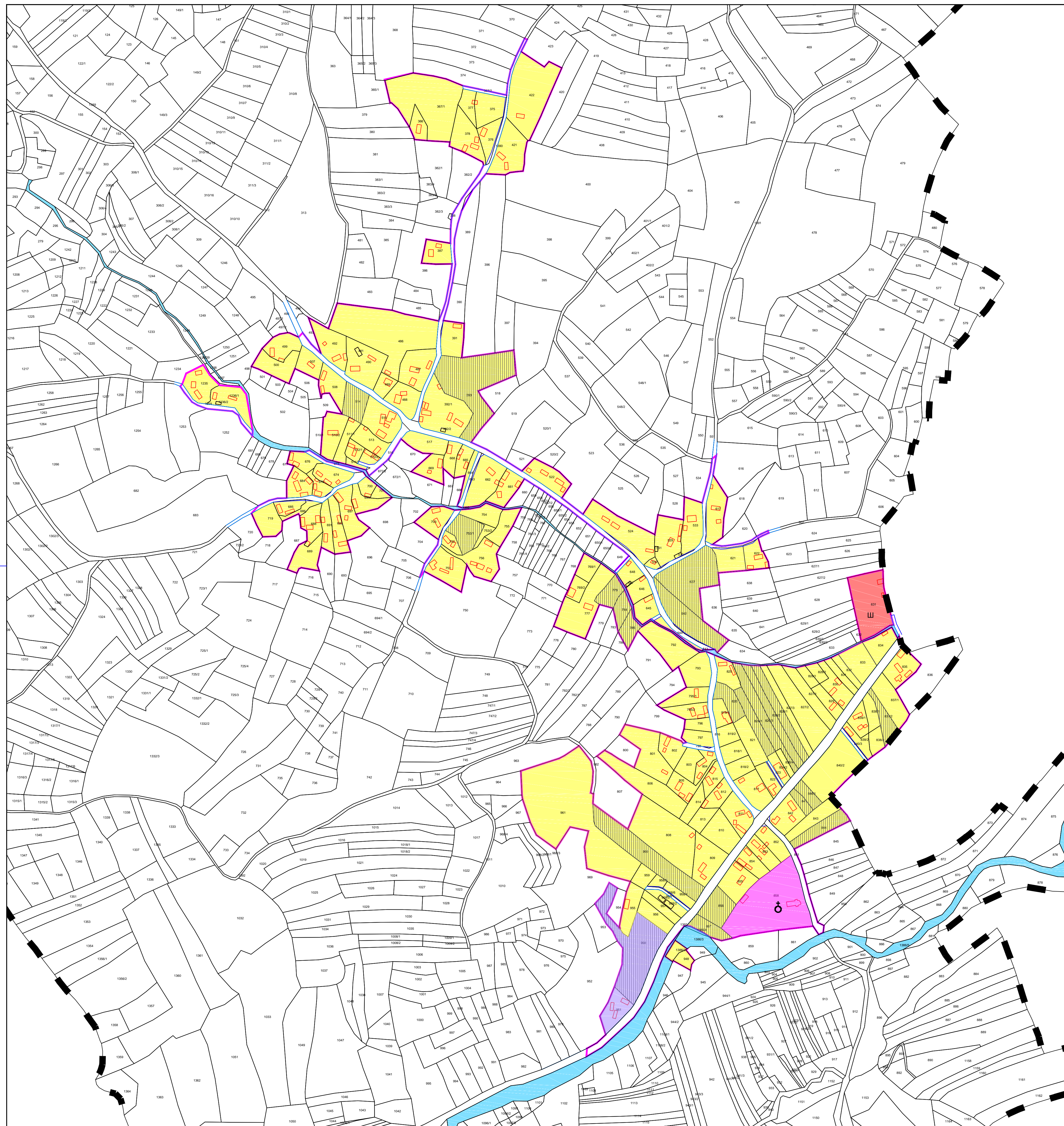
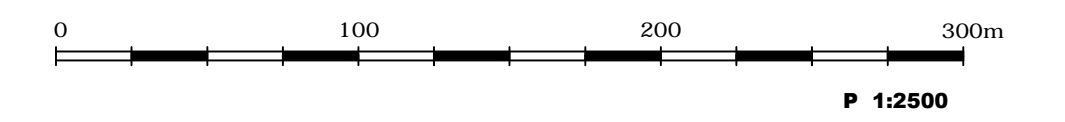
- ГРАНИЦА КАТАСТАРСКЕ ОПШТИНЕ
- ГРАНИЦА ГРАЂЕВИНСКОГ ПОДРУЧЈА
- РЕГУЛАЦИОНА ЛИНИЈА
- РЕГУЛАЦИОНА ЛИНИЈА - КАТАСТАРСКО СТАЊЕ
- КОРИДОРИ ЗА САОБРАЋАЈНУ И ДРУГУ ИНФРАСТРУКТУРУ
- ВОДОТОКОВИ
- ВОДНО ЗЕМЉИШТЕ
- КОТЕ НИВЕЛЕТЕ
- КООРДИНАТЕ ПОВРШИНА ЈАВНЕ НАМЕНЕ
- ЈАВНЕ НАМЕНЕ**
- | | | |
|-----------|-----------|--|
| ПОСТОЈЕЋЕ | ПЛАНИРАНО | ЈАВНЕ СЛУЖБЕ (Ш-ШКОЛА, ДК - ДОМ КУЛТУРЕ) |
| ПОСТОЈЕЋЕ | ПЛАНИРАНО | КОМУНАЛНЕ ФУНКЦИЈЕ (Г- ГРОБЉЕ) |
- ОСТАЛЕ НАМЕНЕ**
- | | | |
|-----------|-----------|-----------|
| ПОСТОЈЕЋЕ | ПЛАНИРАНО | СТАНОВАЊЕ |
|-----------|-----------|-----------|



**ПРОСТОРНИ ПЛАН ОПШТИНЕ
АЛЕКСИНАЦ
за период од 2022- 2032 године**



**УРЕЂАЈНА ОСНОВА
ЧУКУРОВАЦ**

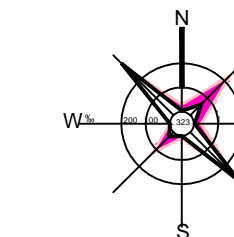


ЛЕГЕНДА:

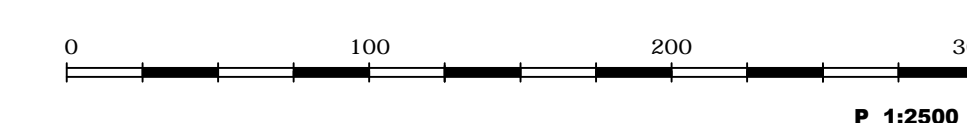
- ГРАНИЦА КАТАСТАРСКЕ ОПШТИНЕ
 - ГРАНИЦА ГРАЂЕВИНСКОГ ПОДРУЧЈА
 - РЕГУЛАЦИОНА ЛИНИЈА
 - РЕГУЛАЦИОНА ЛИНИЈА - КАТАСТАРСКО СТАЊЕ
 - КОРИДОРИ ЗА САОБРАЋАЈНУ И ДРУГУ ИНФРАСТРУКТУРУ
 - ВОДОТОКОВИ
 - ВОДНО ЗЕМЉИШТЕ
 - КОТЕ НИВЕЛЕТЕ
 - КООРДИНАТЕ ПОВРШИНА ЈАВНЕ НАМЕНЕ
-
- | | | |
|--------------|-----------|------------------------|
| ЈАВНЕ НАМЕНЕ | ПЛАНИРАНО | |
| ПОСТОЈЕЋЕ | ПЛАНИРАНО | ЈАВНЕ СЛУЖБЕ (Ш-ШКОЛА) |
-
- | | | |
|---------------|-----------|----------------------|
| ОСТАЛЕ НАМЕНЕ | ПЛАНИРАНО | |
| ПОСТОЈЕЋЕ | ПЛАНИРАНО | СТАНОВАЊЕ |
| ПОСТОЈЕЋЕ | ПЛАНИРАНО | ПРИВРЕДНЕ ДЕЛАТНОСТИ |
| ПОСТОЈЕЋЕ | ПЛАНИРАНО | ВЕРСКИ ОБЈЕКТИ |



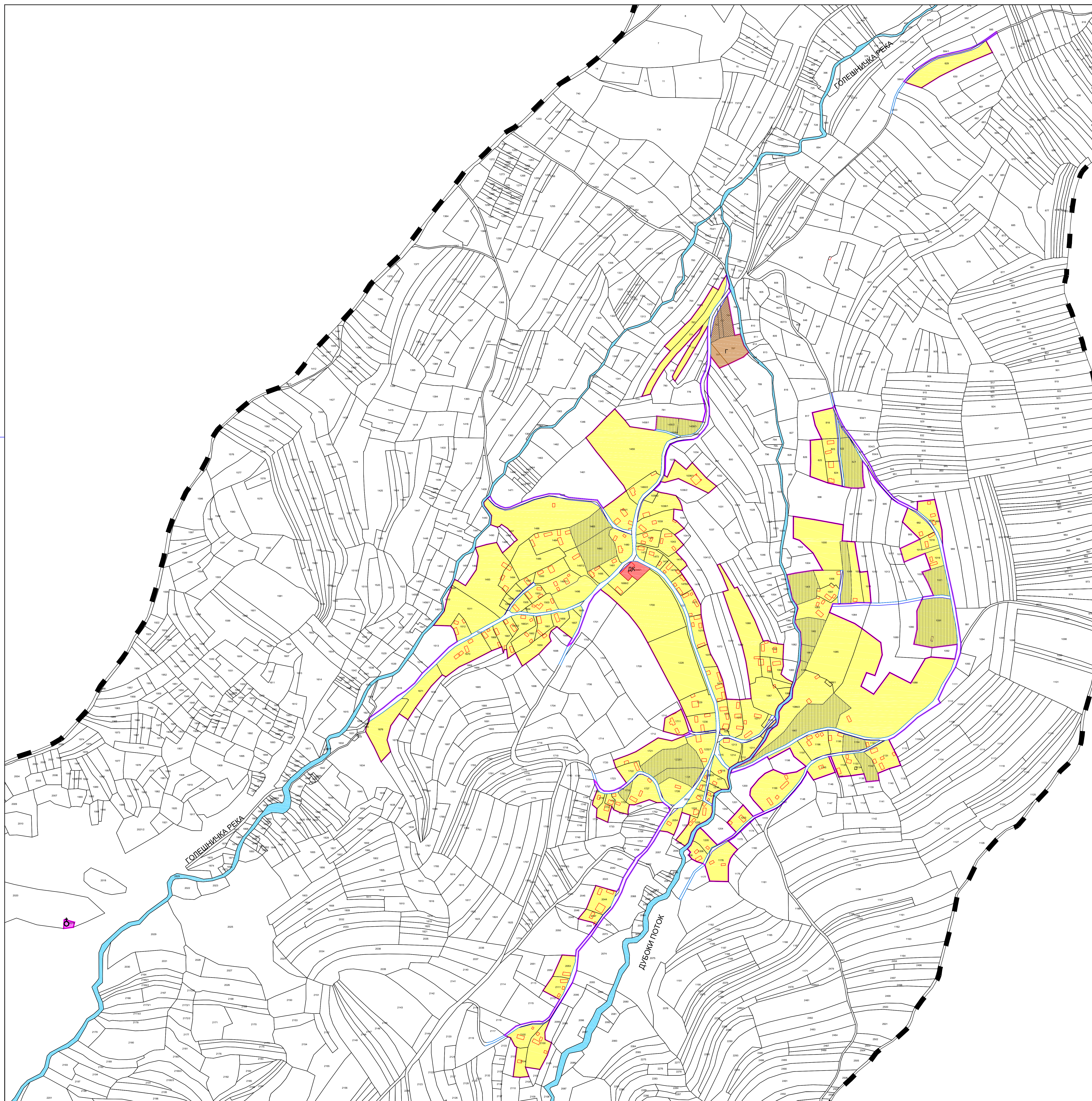
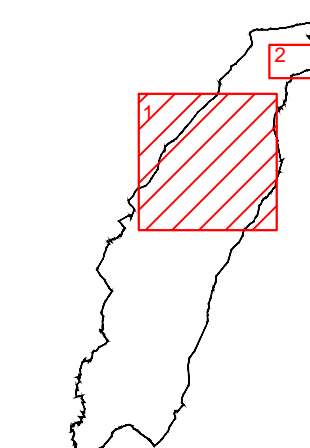
**ПРОСТОРНИ ПЛАН ОПШТИНЕ
АЛЕКСИНАЦ**
за период од 2022- 2032 године



УРЕЂАЈНА ОСНОВА
ДАШНИЦА



Р 1:2500



ЛЕГЕНДА:

- ГРАНИЦА КАТАСТАРСКЕ ОПШТИНЕ
- ГРАНИЦА ГРАЂЕВИНСКОГ ПОДРУЧЈА
- РЕГУЛАЦИОНА ЛИНИЈА
- РЕГУЛАЦИОНА ЛИНИЈА - КАТАСТАРСКО СТАЊЕ
- КОРИДОРИ ЗА САОБРАЋАЈНУ И ДРУГУ ИНФРАСТРУКТУРУ
- ВОДОТОКОВИ
- ВОДНО ЗЕМЉИШТЕ
- КОТЕ НИВЕЛЕТЕ
- КООРДИНАТЕ ПОВРШИНА ЈАВНЕ НАМЕНЕ

- | | | |
|---|---|---|
| ■ | ■ | ■ |
| ■ | ■ | ■ |
| ■ | ■ | ■ |
| ■ | ■ | ■ |
- ЈАВНЕ НАМЕНЕ
- | | | |
|---|---|---|
| ■ | ■ | ■ |
| ■ | ■ | ■ |
- ОСТАЛЕ НАМЕНЕ
- | | | |
|---|---|---|
| ■ | ■ | ■ |
| ■ | ■ | ■ |

ЈАВНЕ СЛУЖБЕ (ДК - ДОМ КУЛТУРЕ)

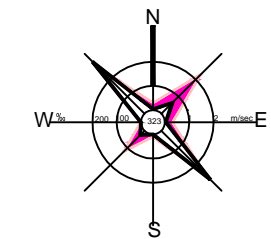
КОМУНАЛНЕ ФУНКЦИЈЕ (Г - ГРОБЉЕ)

СТАНОВАЊЕ

ОПШТИНА АЛЕКСИНАЦ



**ПРОСТОРНИ ПЛАН ОПШТИНЕ
АЛЕКСИНАЦ
за период од 2022- 2032 године**



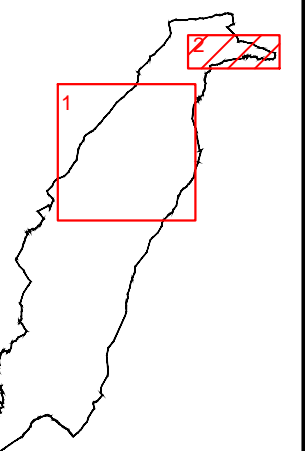
Р

УРЕЂАЈНА ОСНОВА

ДАШНИЦА



Р 1:2500



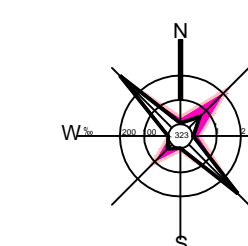
ЛЕГЕНДА:

- ГРАНИЦА КАТАСТАРСКЕ ОПШТИНЕ
- ГРАНИЦА ГРАЂЕВИНСКОГ ПОДРУЧЈА
- РЕГУЛАЦИОНА ЛИНИЈА
- РЕГУЛАЦИОНА ЛИНИЈА - КАТАСТАРСКО СТАЊЕ
- КОРИДОРИ ЗА САОБРАЋАЈНУ И ДРУГУ ИНФРАСТРУКТУРУ
- ВОДОТОКОВИ
- ВОДНО ЗЕМЉИШТЕ
- КОТЕ НИВЕЛЕТЕ
- КООРДИНАТЕ ПОВРШИНА ЈАВНЕ НАМЕНЕ

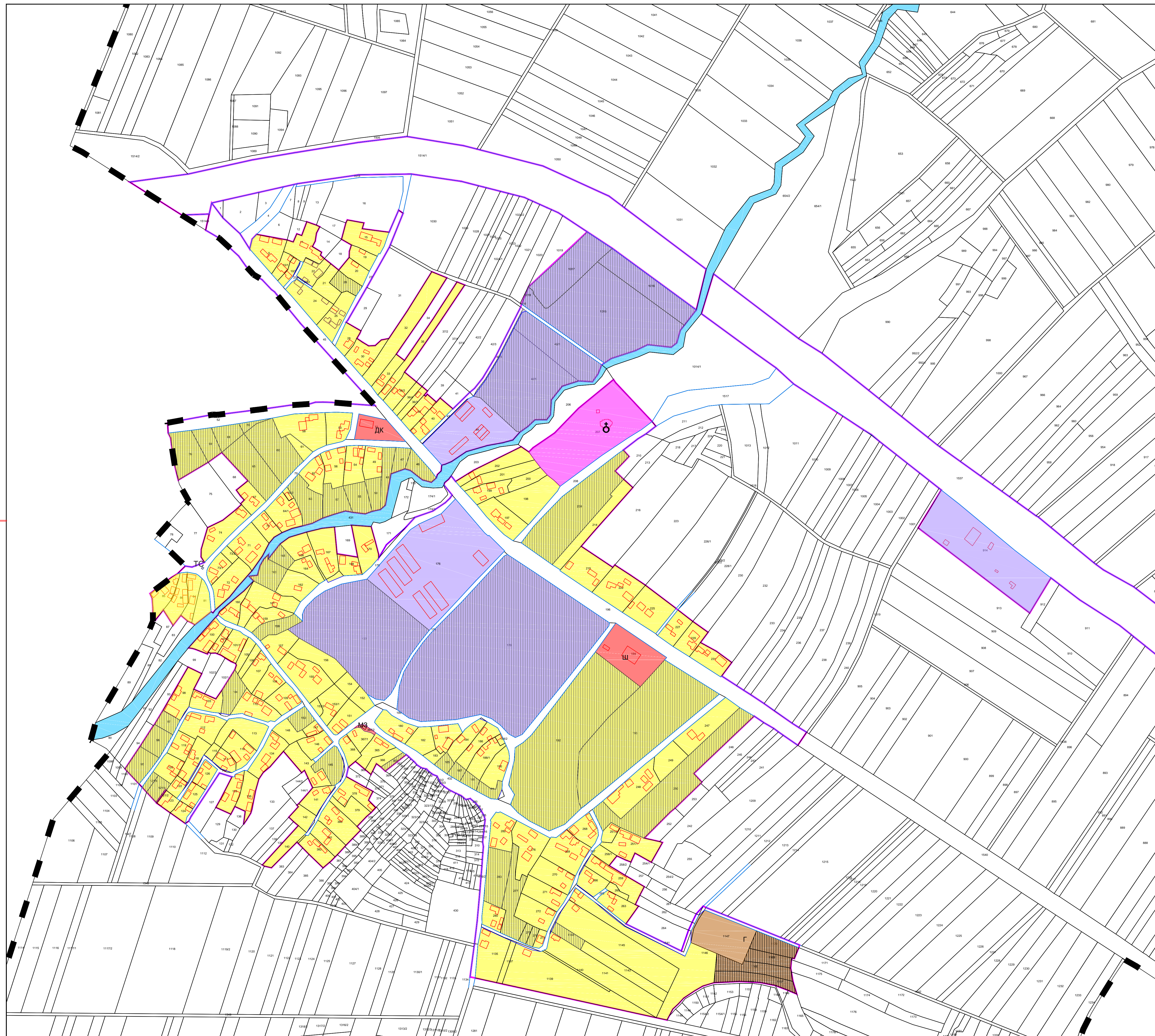
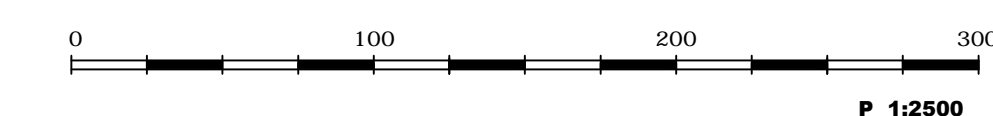
- | ЈАВНЕ НАМЕНЕ | | |
|---------------|-----------|---------------------------------|
| ПОСТОЈЕЋЕ | ПЛАНИРАНО | |
| | | ЈАВНЕ СЛУЖБЕ (ДК - ДОМ КУЛТУРЕ) |
| | | КОМУНАЛНЕ ФУНКЦИЈЕ (Г - ГРОБЉЕ) |
| ОСТАЛЕ НАМЕНЕ | | |
| ПОСТОЈЕЋЕ | ПЛАНИРАНО | |
| | | СТАНОВАЊЕ |



**ПРОСТОРНИ ПЛАН ОПШТИНЕ
АЛЕКСИНАЦ
за период од 2022- 2032 године**



**УРЕЂАЈНА ОСНОВА
ДЕЛИГРАД**

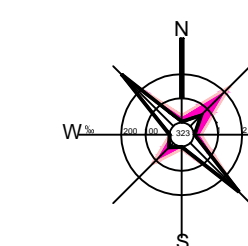


ЛЕГЕНДА:

- ГРАНИЦА КАТАСТАРСКЕ ОПШТИНЕ
 - ГРАНИЦА ГРАЂЕВИНСКОГ ПОДРУЧЈА
 - РЕГУЛАЦИОНА ЛИНИЈА
 - РЕГУЛАЦИОНА ЛИНИЈА - КАТАСТАРСКО СТАЊЕ
 - КОРИДОРИ ЗА САОБРАЋАЈНУ И ДРУГУ ИНФРАСТРУКТУРУ
 - ВОДОТОКОВИ
 - ВОДНО ЗЕМЉИШТЕ
 - КОТЕ НИВЕЛЕТЕ
 - КООРДИНАТЕ ПОВРШИНА ЈАВНЕ НАМЕНЕ
-
- | | | |
|---------------------------------------|------------------|--|
| <p>ЈАВНЕ НАМЕНЕ</p> <p>ПОСТОЈЕЋЕ</p> | <p>ПЛАНИРАНО</p> | <p>ЈАВНЕ СЛУЖБЕ (Ш-ШКОЛА, ДК - ДОМ КУЛТУРЕ
МЗ - МЕСНА ЗАЈЕДНИЦА)</p> <p>КОМУНАЛНЕ ФУНКЦИЈЕ (Г - ГРОБЉЕ)</p> <p>ИНФРАСТРУКТУРНЕ МРЕЖЕ И ОБЈЕКТИ
(ТС - ТРАФОСТАНИЦЕ)</p> |
| <p>ОСТАЛЕ НАМЕНЕ</p> <p>ПОСТОЈЕЋЕ</p> | <p>ПЛАНИРАНО</p> | <p>СТАНОВАЊЕ</p> <p>ПРИВРЕДНЕ ДЕЛАТНОСТИ</p> <p>ВЕРСКИ ОБЈЕКТИ</p> |

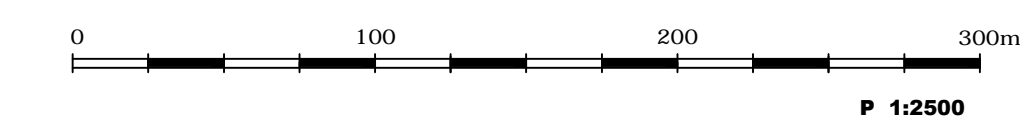


**ПРОСТОРНИ ПЛАН ОПШТИНЕ
АЛЕКСИНАЦ
за период од 2022- 2032 године**

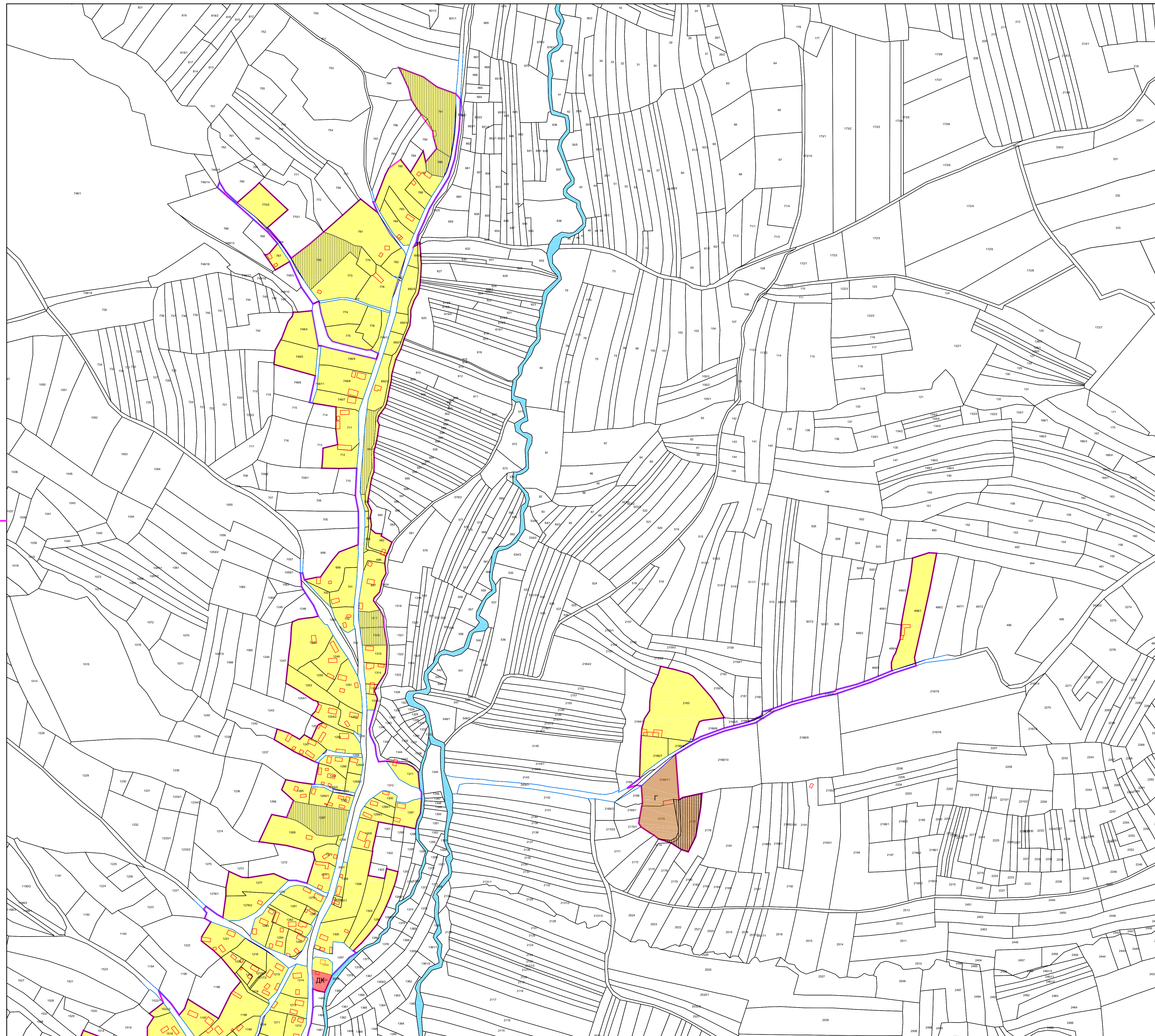
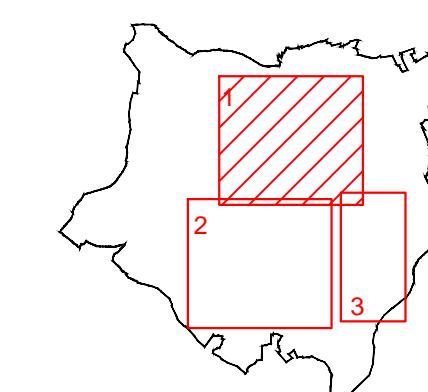


Р

**УРЕЂАЈНА ОСНОВА
ДОБРУЈЕВАЦ**



Р 1:2500



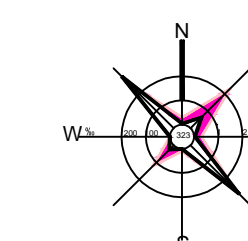
ЛЕГЕНДА:

- ГРАНИЦА КАТАСТАРСКЕ ОПШТИНЕ
- ГРАНИЦА ГРАЂЕВИНСКОГ ПОДРУЧЈА
- РЕГУЛАЦИОНА ЛИНИЈА
- РЕГУЛАЦИОНА ЛИНИЈА - КАТАСТАРСКО СТАЊЕ
- КОРИДОРИ ЗА САОБРАЋАЈНУ И ДРУГУ ИНФРАСТРУКТУРУ
- ПРЕДЛОГ ПАРЦЕЛАЦИЈЕ
- ВОДОТОКОВИ
- ВОДНО ЗЕМЉИШТЕ
- КОТЕ НИВЕЛЕТЕ
- КООРДИНАТЕ ПОВРШИНА ЈАВНЕ НАМЕНЕ

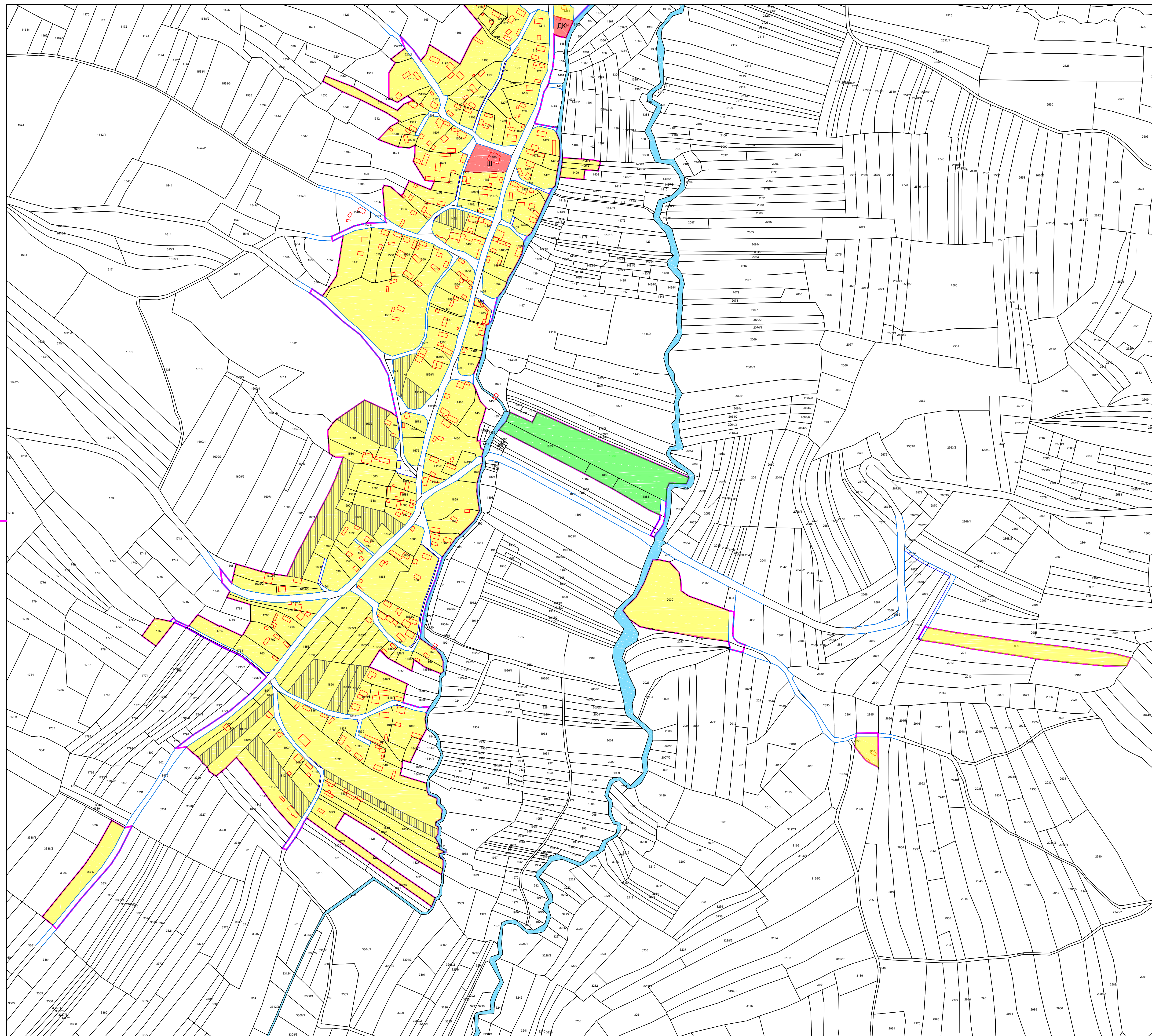
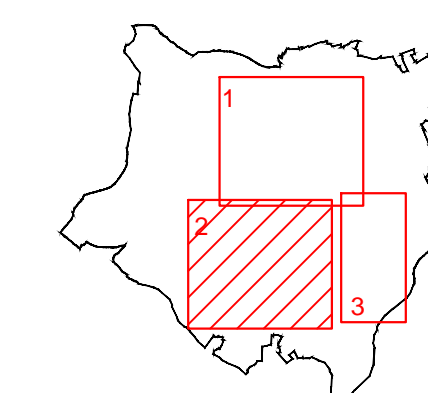
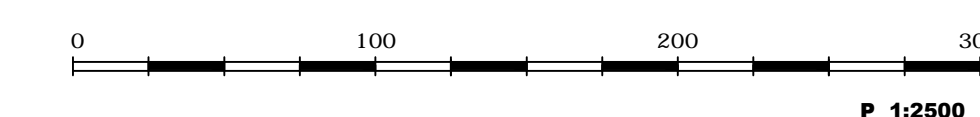
- | | | |
|--|---|---|
| <p>ЈАВНЕ НАМЕНЕ</p> <p>ПОСТОЈЕЋЕ</p> <p></p> <p></p> <p>ОСТАЛЕ НАМЕНЕ</p> <p>ПОСТОЈЕЋЕ</p> <p></p> <p></p> | <p>ПЛАНИРАНО</p> <p></p> <p></p> <p>ПЛАНИРАНО</p> <p></p> <p></p> | <p>ЈАВНЕ СЛУЖБЕ
(Ш-ШКОЛА, ДК - ДОМ КУЛТУРЕ)</p> <p>КОМУНАЛНЕ ФУНКЦИЈЕ (Г - ГРОБЉЕ)</p> <p>СТАНОВАЊЕ</p> <p>СПОРТ И РЕКРЕАЦИЈУ</p> |
|--|---|---|



**ПРОСТОРНИ ПЛАН ОПШТИНЕ
АЛЕКСИНАЦ
за период од 2022- 2032 године**



**УРЕЂАЈНА ОСНОВА
ДОБРУЈЕВАЦ**



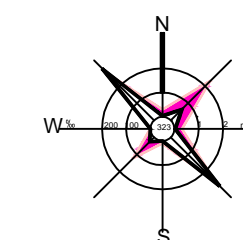
ЛЕГЕНДА:

- ГРАНИЦА КАТАСТАРСКЕ ОПШТИНЕ
- ГРАНИЦА ГРАЂЕВИНСКОГ ПОДРУЧЈА
- РЕГУЛАЦИОНА ЛИНИЈА
- РЕГУЛАЦИОНА ЛИНИЈА - КАТАСТАРСКО СТАЊЕ
- КОРИДОРИ ЗА САОБРАЋАЈНУ И ДРУГУ ИНФРАСТРУКТУРУ
- ПРЕДЛОГ ПАРЦЕЛАЦИЈЕ
- ВОДОТОКОВИ
- ВОДНО ЗЕМЉИШТЕ
- КОТЕ НИВЕЛЕТЕ
- КООРДИНАТЕ ПОВРШИНА ЈАВНЕ НАМЕНЕ

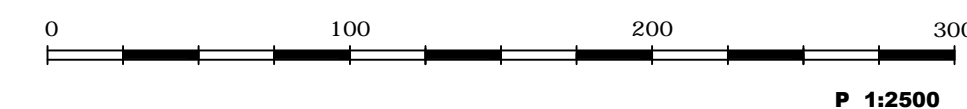
- | | | |
|---------------|-----------|---|
| ЈАВНЕ НАМЕНЕ | ПЛАНИРАНО | ЈАВНЕ СЛУЖБЕ
(Ш-ШКОЛА, ДК - ДОМ КУЛТУРЕ) |
| | | |
| | | КОМУНАЛНЕ ФУНКЦИЈЕ (Г- ГРОБЉЕ) |
| ОСТАЛЕ НАМЕНЕ | ПЛАНИРАНО | |
| ПОСТОЈЕЋЕ | | СТАНОВАЊЕ |
| | | |
| | | СПОРТ И РЕКРЕАЦИЈУ |



**ПРОСТОРНИ ПЛАН ОПШТИНЕ
АЛЕКСИНАЦ
за период од 2022- 2032 године**



**УРЕЂАЈНА ОСНОВА
ДОЊА ПЕШЧАНИЦА**



ЛЕГЕНДА:

- ГРАНИЦА КАТАСТАРСКЕ ОПШТИНЕ
- ГРАНИЦА ГРАЂЕВИНСКОГ ПОДРУЧЈА
- РЕГУЛАЦИОНА ЛИНИЈА
- РЕГУЛАЦИОНА ЛИНИЈА - КАТАСТАРСКО СТАЂЕ
- КОРИДОРИ ЗА САОБРАЋАЈНУ И ДРУГУ ИНФРАСТРУКТУРУ
- ВОДОТОКОВИ
- ВОДНО ЗЕМЉИШТЕ
- КОТЕ НИВЕЛЕТЕ
- КООРДИНАТЕ ПОВРШИНА ЈАВНЕ НАМЕНЕ

ЈАВНЕ НАМЕНЕ

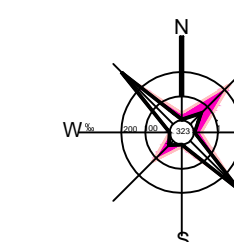
- | | | | |
|--|-----------|--|---------------------------------|
| | ПОСТОЈЕЋЕ | | ПЛАНИРАНО |
| | | | ЈАВНЕ СЛУЖБЕ (ДК - ДОМ КУЛТУРЕ) |
| | | | КОМУНАЛНЕ ФУНКЦИЈЕ (Г - ГРОБЉЕ) |

ОСТАЛЕ НАМЕНЕ

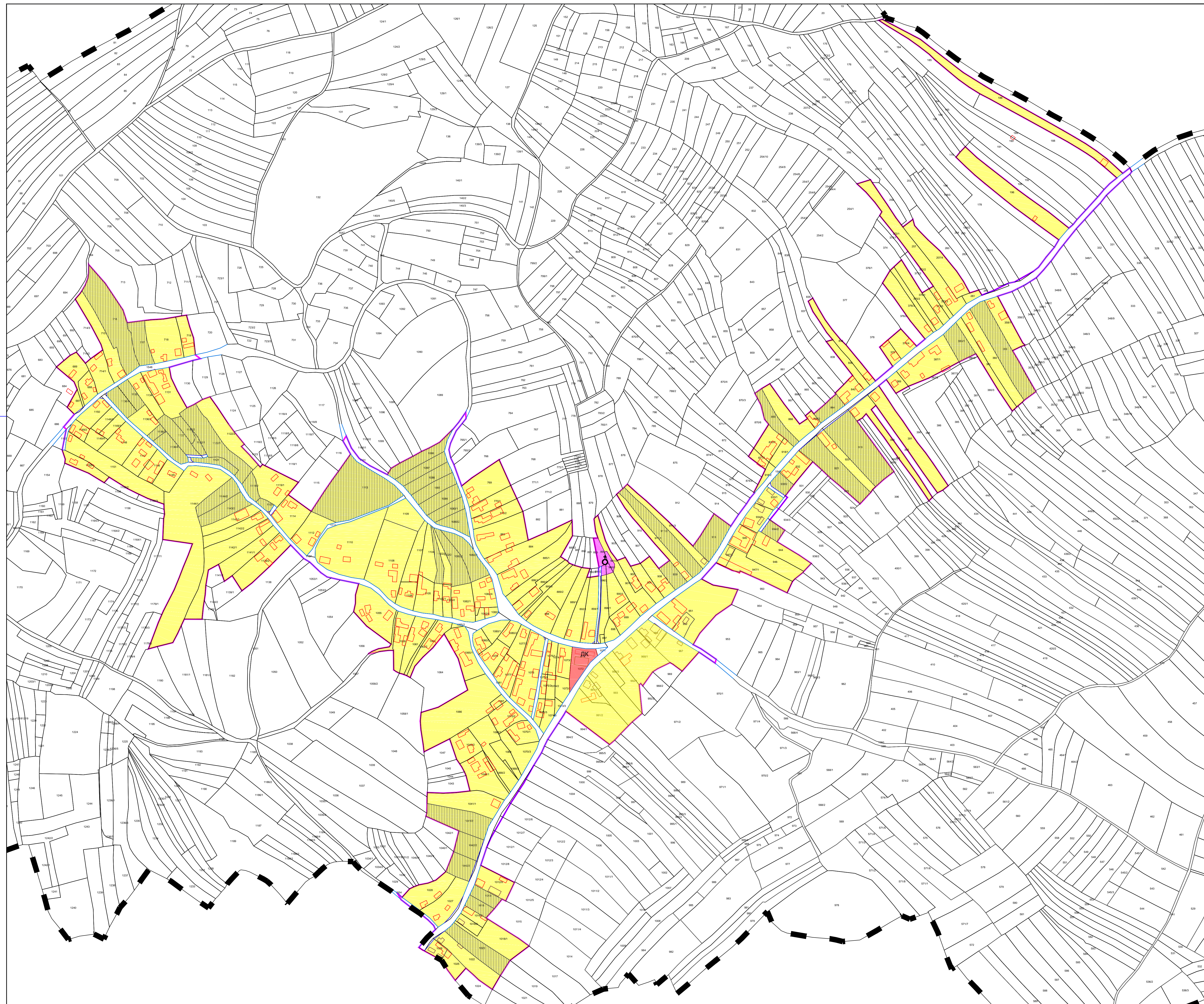
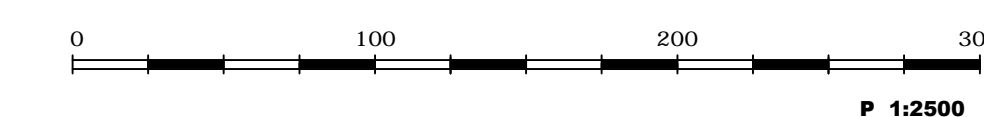
- | | | | |
|--|-----------|--|-----------|
| | ПОСТОЈЕЋЕ | | ПЛАНИРАНО |
| | | | СТАНОВАЊЕ |



**ПРОСТОРНИ ПЛАН ОПШТИНЕ
АЛЕКСИНАЦ
за период од 2022- 2032 године**



**УРЕЂАЈНА ОСНОВА
ДОЊЕ СУХОТНО**

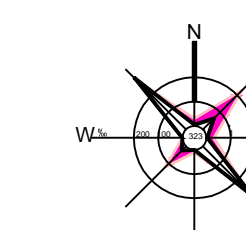


ЛЕГЕНДА:

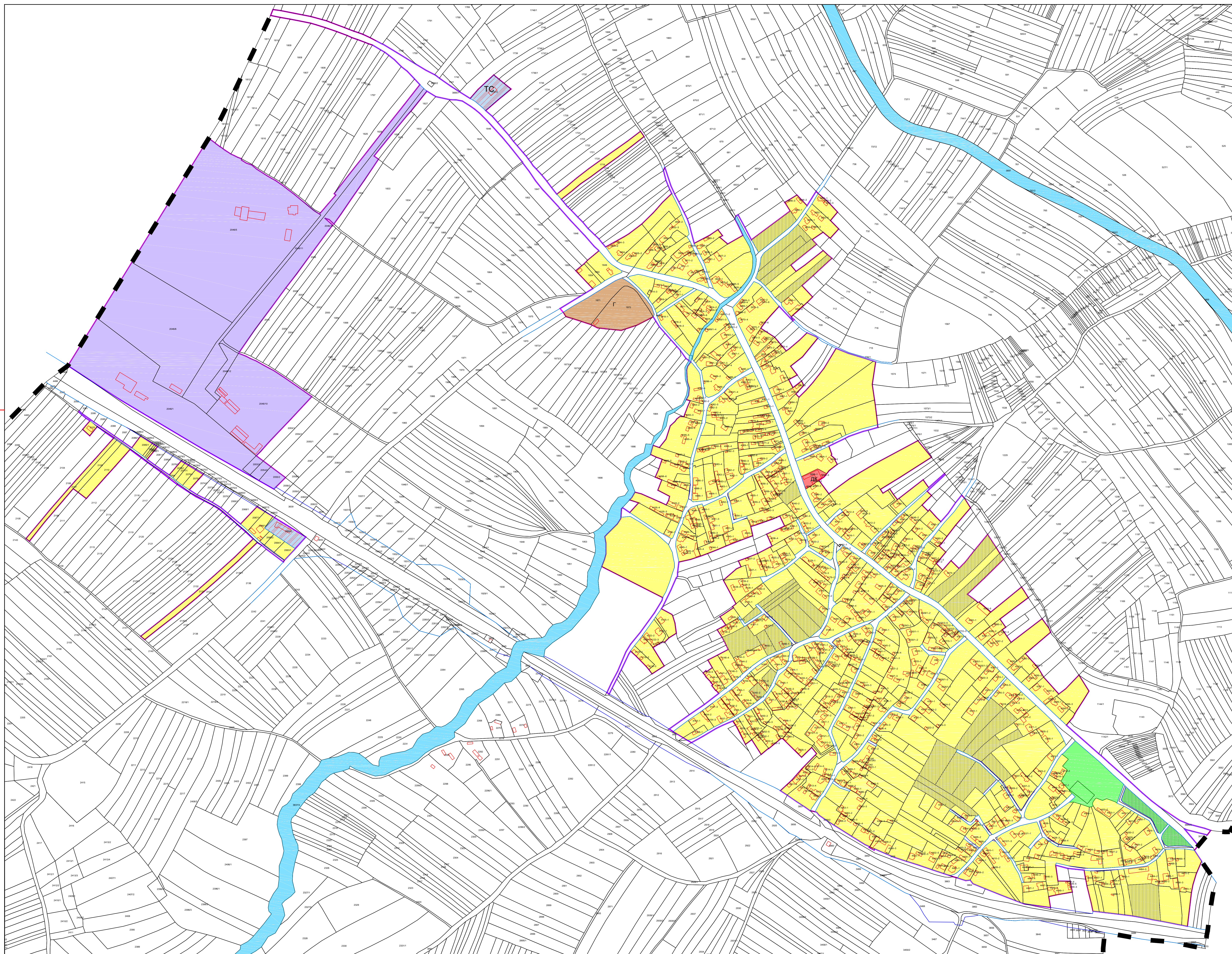
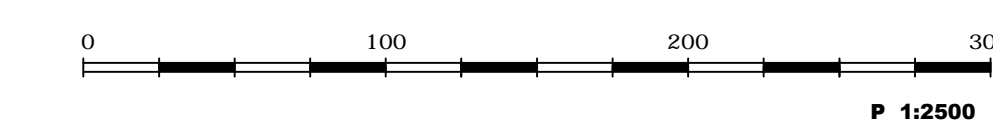
- ГРАНИЦА КАТАСТАРСКЕ ОПШТИНЕ
- ГРАНИЦА ГРАЂЕВИНСКОГ ПОДРУЧЈА
- РЕГУЛАЦИОНА ЛИНИЈА
- РЕГУЛАЦИОНА ЛИНИЈА - КАТАСТАРСКО СТАЊЕ
- КОРИДОРИ ЗА САОБРАЋАЈНУ И ДРУГУ ИНФРАСТРУКТУРУ
- ВОДОТОКОВИ
- ВОДНО ЗЕМЉИШТЕ
- КОТЕ НИВЕЛЕТЕ
- КООРДИНАТЕ ПОВРШИНА ЈАВНЕ НАМЕНЕ
- ЈАВНЕ НАМЕНЕ ПОСТОЈЕЋЕ
- ПЛАНИРАНО
- ЈАВНЕ СЛУЖБЕ (ДК- ДОМ КУЛТУРЕ)
- ОСТАЛЕ НАМЕНЕ ПОСТОЈЕЋЕ
- ПЛАНИРАНО
- СТАНОВАЊЕ
- ВЕРСКИ ОБЈЕКТИ



**ПРОСТОРНИ ПЛАН ОПШТИНЕ
АЛЕКСИНАЦ
за период од 2022- 2032 године**



УРЕЂАЈНА ОСНОВА
ДОЊИ АДРОВАЦ



ЛЕГЕНДА:

- ГРАНИЦА КАТАСТАРСКЕ ОПШТИНЕ
- ГРАНИЦА ГРАЂЕВИНСКОГ ПОДРУЧЈА
- РЕГУЛАЦИОНА ЛИНИЈА
- РЕГУЛАЦИОНА ЛИНИЈА - КАТАСТАРСКО СТАЊЕ
- КОРИДОРИ ЗА САОБРАЋАЈНУ И ДРУГУ ИНФРАСТРУКТУРУ
- ВОДОТОКОВИ
- ВОДНО ЗЕМЉИШТЕ
- КОТЕ НИВЕЛЕТЕ
- КООРДИНАТЕ ПОВРШИНА ЈАВНЕ НАМЕНЕ

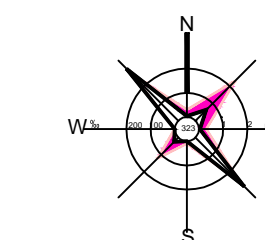
- ЈАВНЕ НАМЕНЕ
- ПОСТОЈЕЋЕ
- ПЛАНИРАНО
- ЈАВНЕ СЛУЖБЕ (ДК - ДОМ КУЛТУРЕ)
- КОМУНАЛНЕ ФУНКЦИЈЕ (Г - ГРОБЉЕ, ТС - ТРАФО СТАНИЦА)
- ИНФРАСТРУКТУРНЕ МРЕЖЕ И ОБЈЕКТИ (ТС - ТРАФОСТАНИЦА, ОБЈЕКТ ЖЕЛЕЗНИЦЕ)

- ОСТАЛЕ НАМЕНЕ
- ПОСТОЈЕЋЕ
- ПЛАНИРАНО
- СТАНОВАЊЕ
- ПРИВРЕДНЕ ДЕЛАТНОСТИ
- СПОРТ И РЕКРЕАЦИЈА

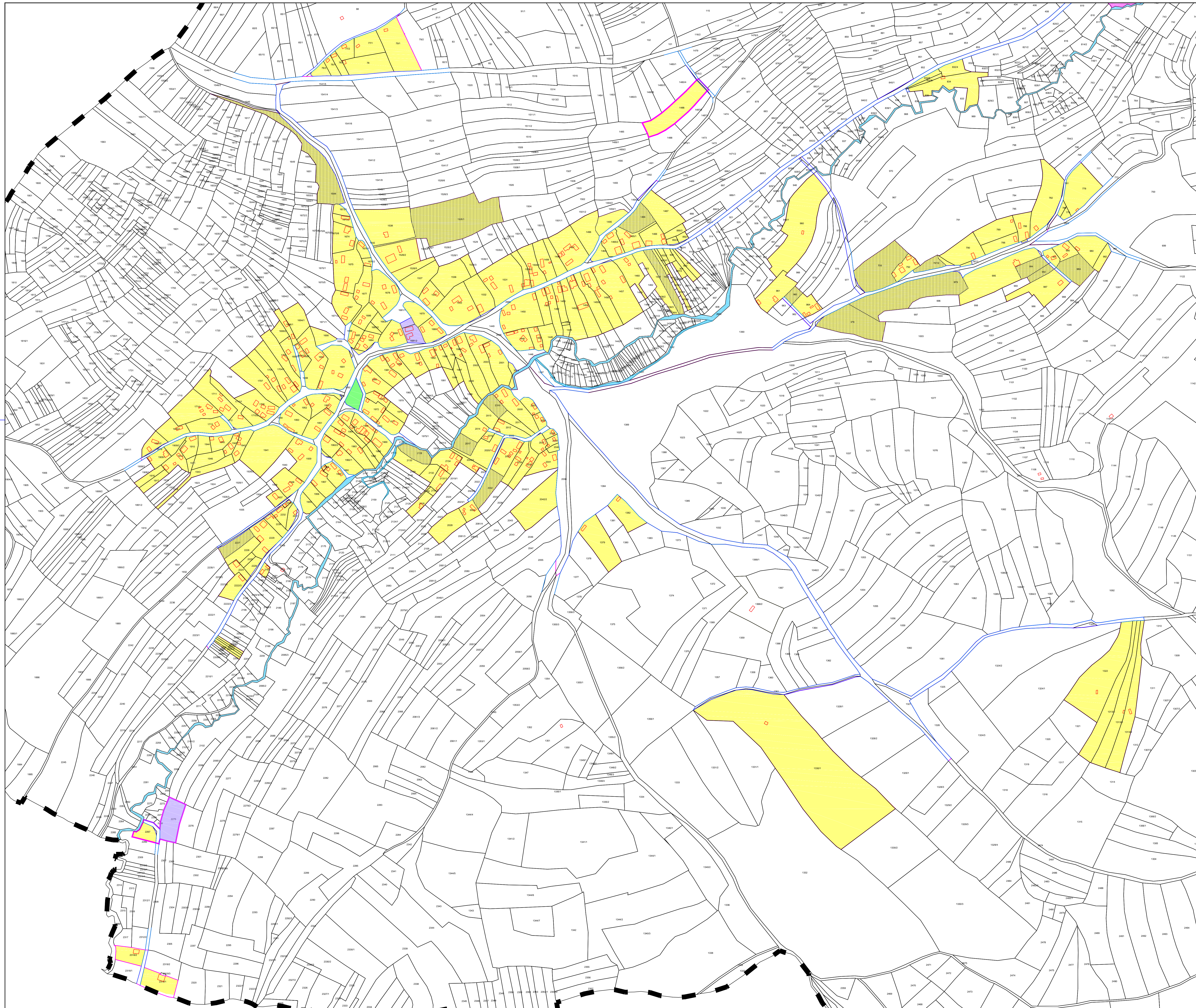
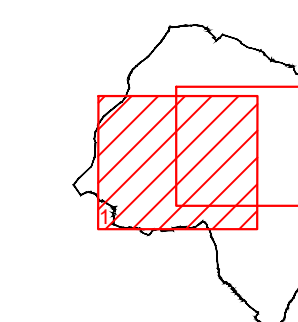
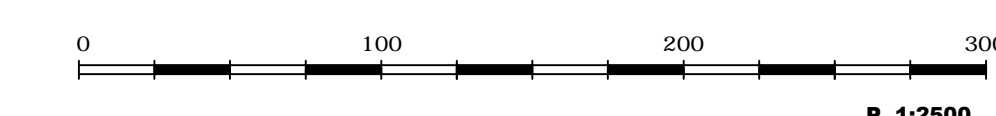


ПРОСТОРНИ ПЛАН ОПШТИНЕ АЛЕКСИНАЦ

- НАЦРТ -



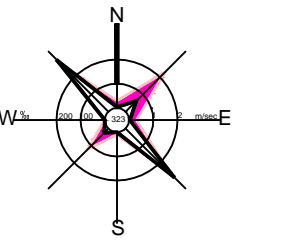
УРЕЂАЈНА ОСНОВА ДОЊИ КРУПАЦ



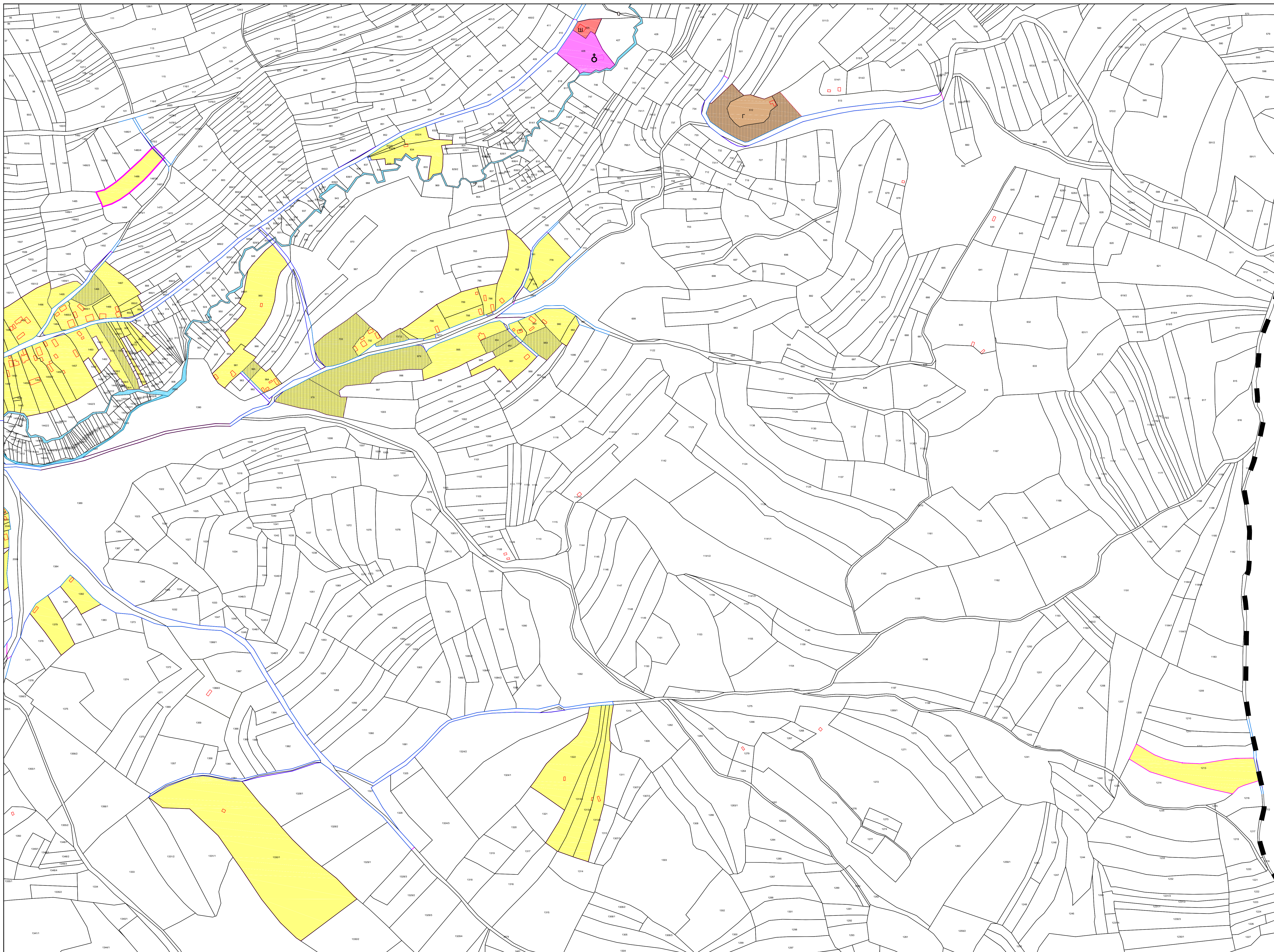
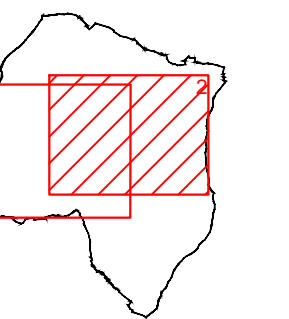
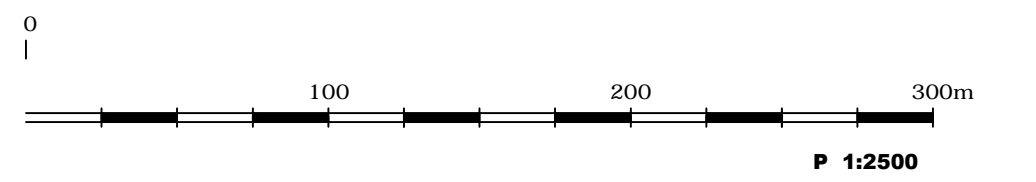
- ЛЕГЕНДА:**
- ГРАНИЦА КАТАСТАРСКЕ ОПШТИНЕ
 - ГРАНИЦА ГРАЂЕВИНСКОГ ПОДРУЧЈА
 - РЕГУЛАЦИОНА ЛИНИЈА
 - РЕГУЛАЦИОНА ЛИНИЈА - КАТАСТАРСКО СТАЊЕ
 - КОРИДОРИ ЗА САОБРАЋАЈНУ И ДРУГУ ИНФРАСТРУКТУРУ
 - ВОДОТОКОВИ
 - ВОДНО ЗЕМЉИШТЕ
 - КОТЕ НИВЕЛЕТЕ
 - КООРДИНАТЕ ПОВРШИНА ЈАВНЕ НАМЕНЕ
- | ЈАВНЕ НАМЕНЕ | ПОСТОЈЕЋЕ | ПЛАНИРАНО | НАМЕНА |
|--------------|-------------|-------------|--------------------------------|
| [Red box] | [Red box] | [Red box] | ЈАВНЕ СЛУЖБЕ (Ш-ШКОЛА) |
| [Brown box] | [Brown box] | [Brown box] | КОМУНАЛНЕ ФУНКЦИЈЕ (Г- ГРОБЉЕ) |
- | ОСТАЛЕ НАМЕНЕ | ПОСТОЈЕЋЕ | ПЛАНИРАНО | НАМЕНА |
|------------------------|------------------------|------------------------|----------------------|
| [Yellow box] | [Yellow box] | [Yellow box] | СТАНОВАЊЕ |
| [Purple box] | [Purple box] | [Purple box] | ПРИВРЕДНЕ ДЕЛАТНОСТИ |
| [Pink box with symbol] | [Pink box with symbol] | [Pink box with symbol] | ВЕРСКИ ОБЈЕКТИ |
| [Green box] | [Green box] | [Green box] | СПОРТ И РЕКРЕАЦИЈА |



**ПРОСТОРНИ ПЛАН ОПШТИНЕ
АЛЕКСИНАЦ
за период од 2022- 2032 године**



**УРЕЂАЈНА ОСНОВА
ДОЊИ КРУПАЦ**



ЛЕГЕНДА:

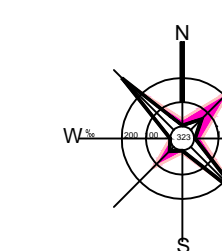
- ГРАНИЦА КАТАСТАРСКЕ ОПШТИНЕ
- ГРАНИЦА ГРАЂЕВИНСКОГ ПОДРУЧЈА
- РЕГУЛАЦИОНА ЛИНИЈА
- РЕГУЛАЦИОНА ЛИНИЈА - КАТАСТАРСКО СТАЊЕ
- КОРИДОРИ ЗА САОБРАЋАЈНУ И ДРУГУ ИНФРАСТРУКТУРУ
- ВОДОТОКОВИ
- ВОДНО ЗЕМЉИШТЕ
- КОТЕ НИВЕЛЕТЕ
- КООРДИНАТЕ ПОВРШИНА ЈАВНЕ НАМЕНЕ

- ЈАВНЕ НАМЕНЕ**
- ПЛАНИРАНО ЈАВНЕ СЛУЖБЕ (Ш-ШКОЛА)
- ПЛАНИРАНО КОМУНАЛНЕ ФУНКЦИЈЕ (Г- ГРОБЉЕ)

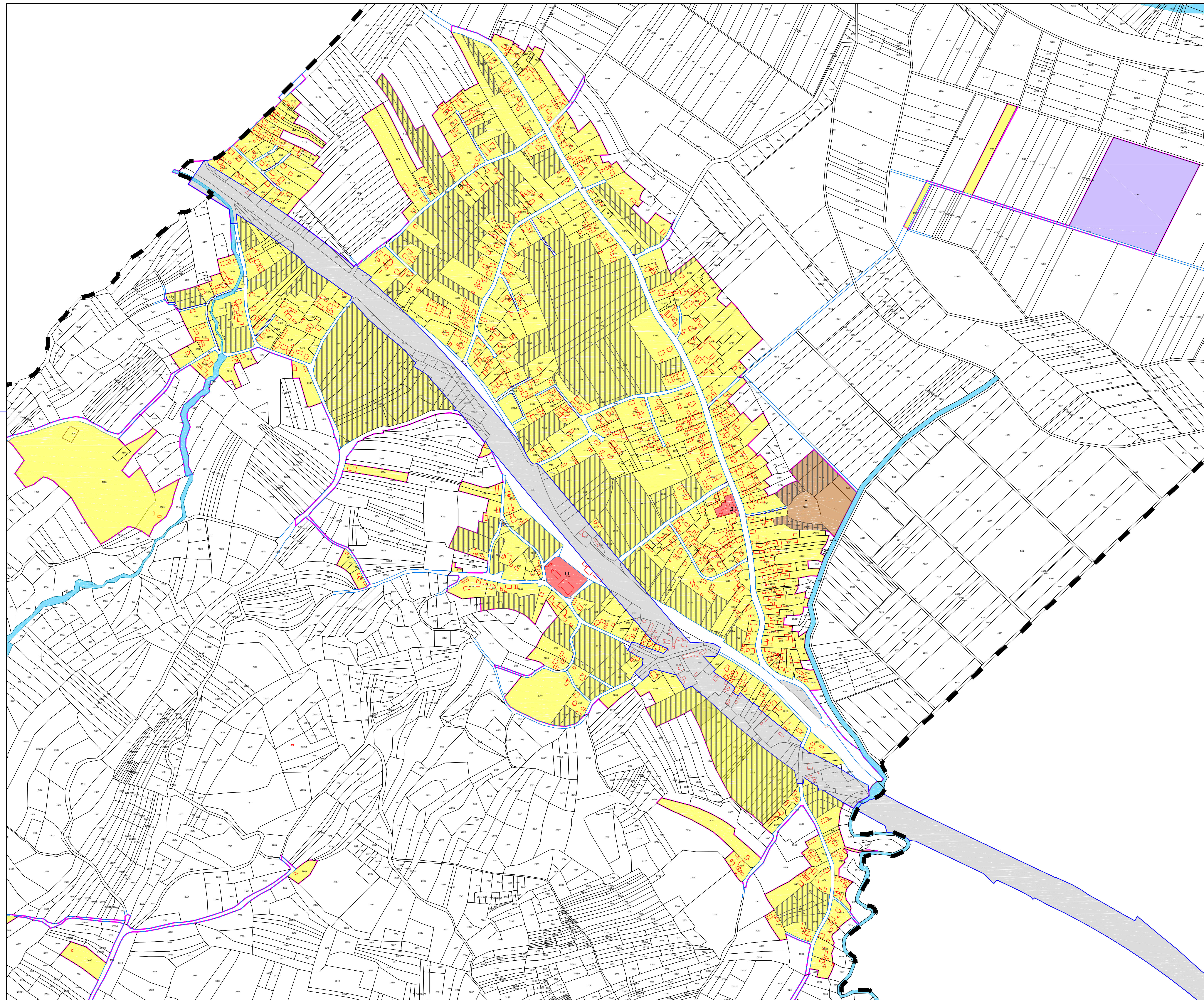
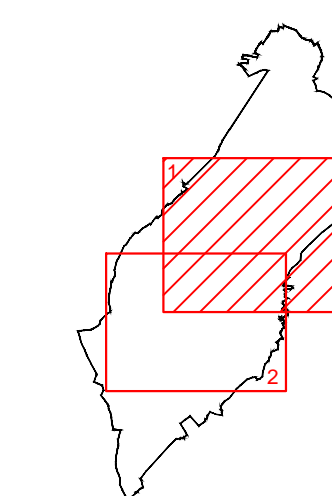
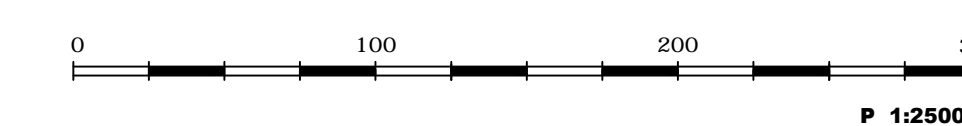
- ОСТАЛЕ НАМЕНЕ**
- ПЛАНИРАНО СТАНОВАЊЕ
- ПРИВРЕДНЕ ДЕЛАТНОСТИ
- ВЕРСКИ ОБЈЕКТИ
- СПОРТ И РЕКРЕАЦИЈА



**ПРОСТОРНИ ПЛАН ОПШТИНЕ
АЛЕКСИНАЦ**
за период од 2022- 2032 године



УРЕЂАЈНА ОСНОВА
ДОЊИ ЉУБЕШ

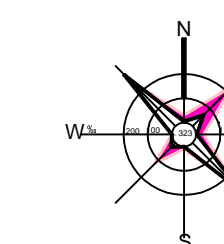


ЛЕГЕНДА:

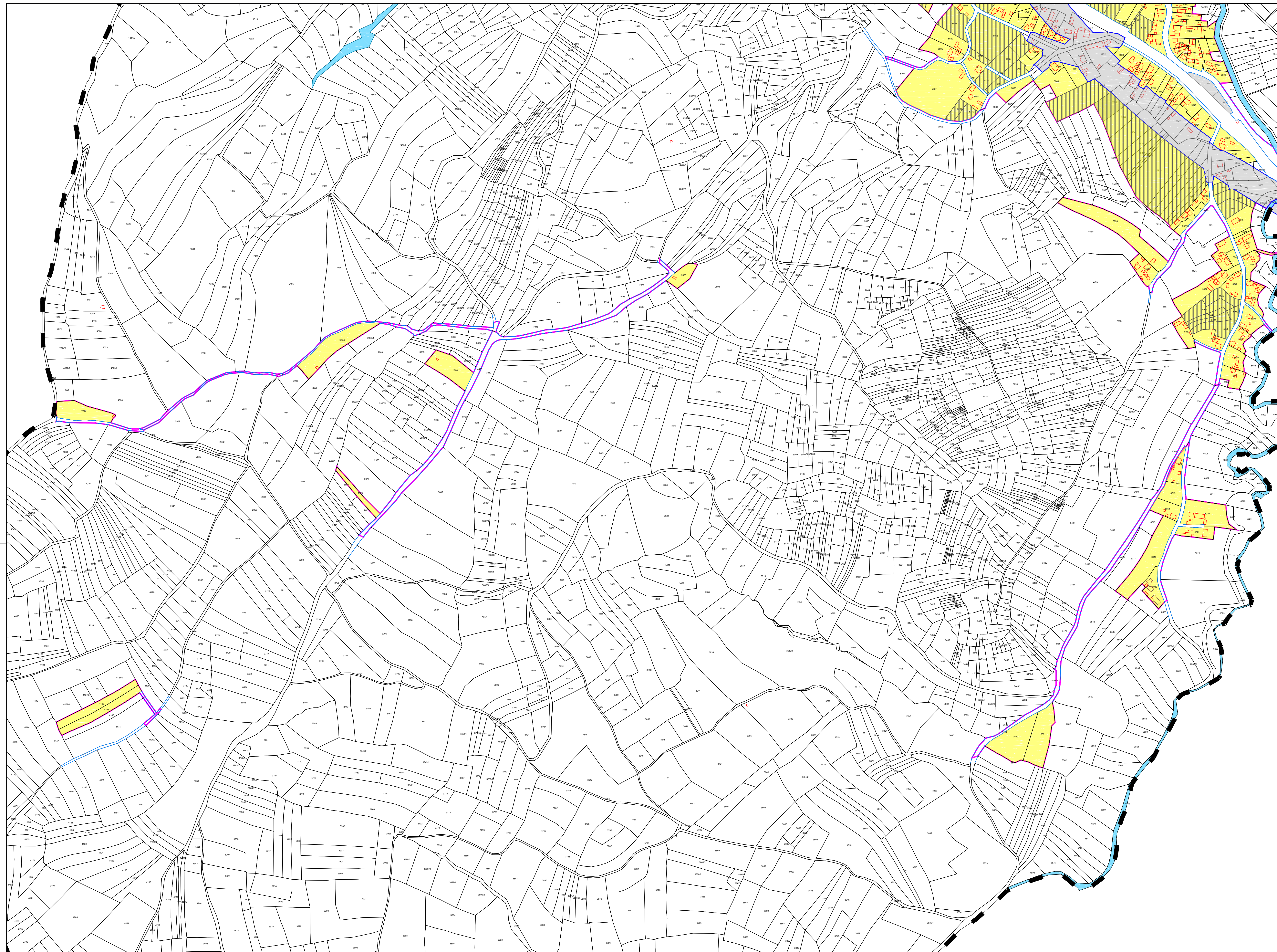
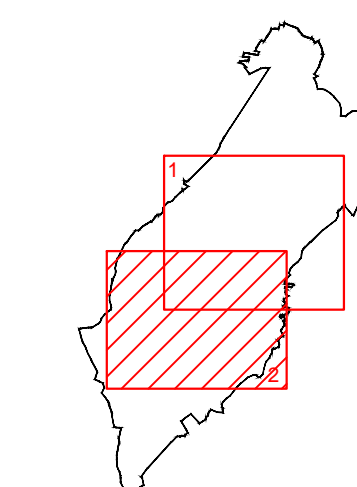
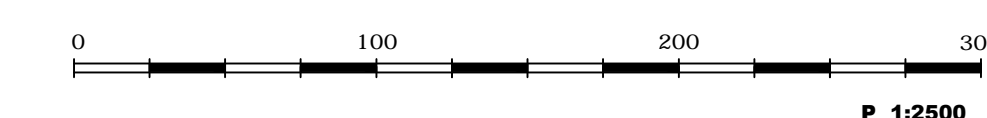
- ГРАНИЦА КАТАСТАРСКЕ ОПШТИНЕ
 - ГРАНИЦА ГРАЂЕВИНСКОГ ПОДРУЧЈА
 - РЕГУЛАЦИОНА ЛИНИЈА
 - РЕГУЛАЦИОНА ЛИНИЈА - КАТАСТАРСКО СТАЊЕ
 - КОРИДОРИ ЗА САОБРАЋАЈНУ И ДРУГУ ИНФРАСТРУКТУРУ
 - ВОДОТОКОВИ
 - ВОДНО ЗЕМЉИШТЕ
 - КОТЕ НИВЕЛЕТЕ
 - КООРДИНАТЕ ПОВРШИНА ЈАВНЕ НАМЕНЕ
-
- | | | |
|--------------------------------------|------------------|---|
| <p>ЈАВНЕ НАМЕНЕ</p> <p>ПОСТОЈЕЋЕ</p> | <p>ПЛАНИРАНО</p> | <p>ЈАВНЕ СЛУЖБЕ
(ШКОЛА, ДК - ДОМ КУЛТУРЕ)</p> |
| <p></p> | <p></p> | <p>КОМУНАЛНЕ ФУНКЦИЈЕ (Г - ГРОБЉЕ)</p> |
| <p></p> | <p></p> | <p>ПОВРШИНА ЈАВНЕ НАМЕНЕ
У ФУНКЦИЈИ ЖЕЛЕЗНИЦЕ</p> |
-
- | | | |
|---------------------------------------|------------------|-----------------------------|
| <p>ОСТАЛЕ НАМЕНЕ</p> <p>ПОСТОЈЕЋЕ</p> | <p>ПЛАНИРАНО</p> | <p>СТАНОВАЊЕ</p> |
| <p></p> | <p></p> | <p>ПРИВРЕДНЕ ДЕЛАТНОСТИ</p> |



**ПРОСТОРНИ ПЛАН ОПШТИНЕ
АЛЕКСИНАЦ
за период од 2022- 2032 године**



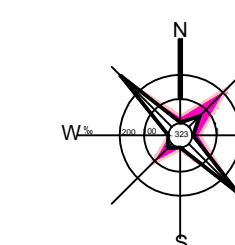
**УРЕЂАЈНА ОСНОВА
ДОЊИ ЉУБЕШ**



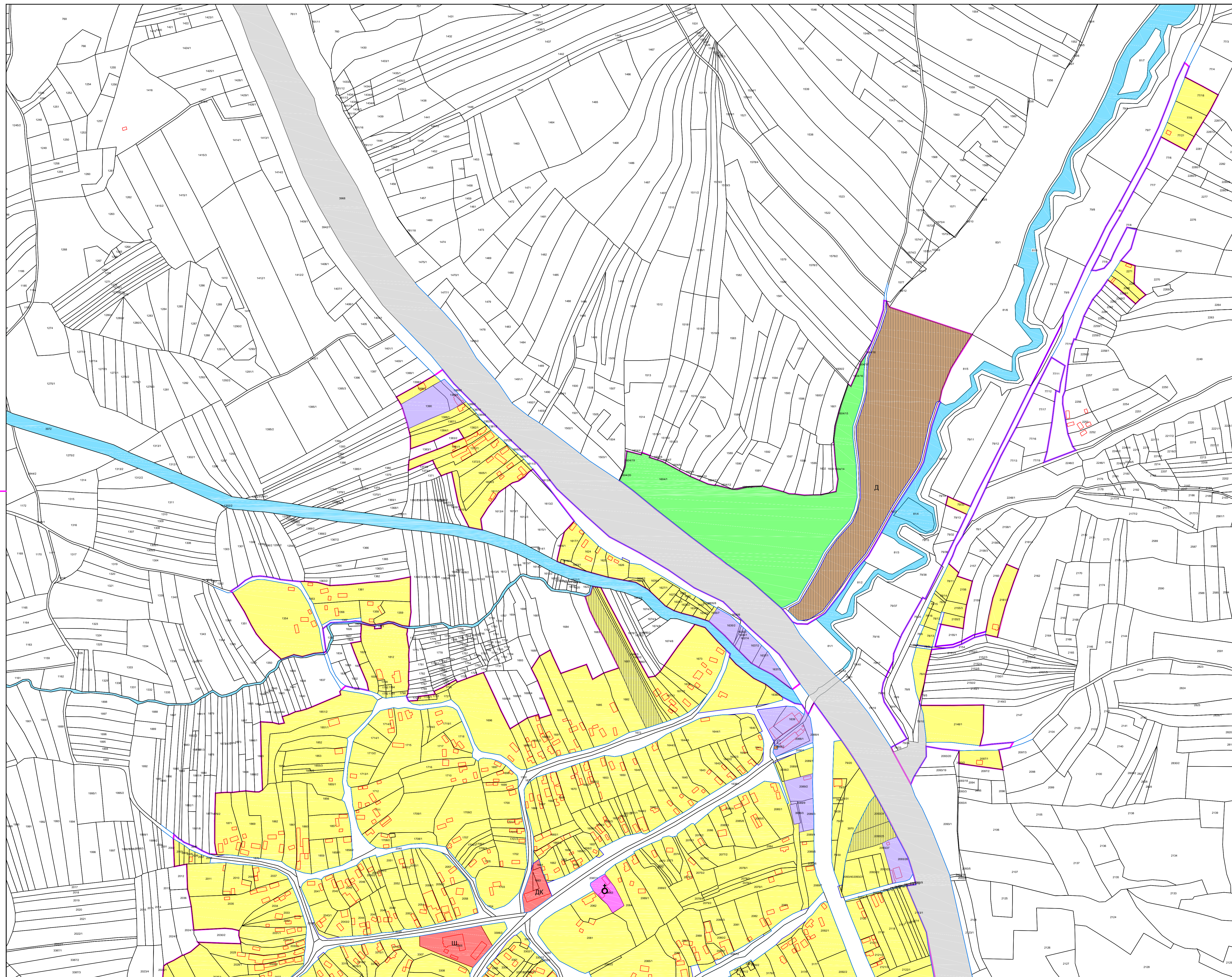
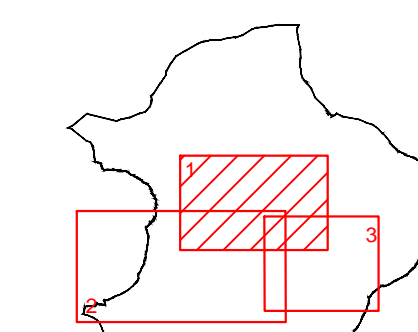
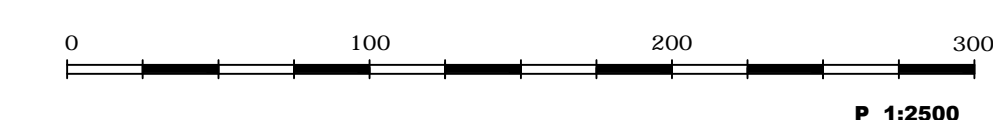
- ЛЕГЕНДА:**
- Граница катастарске општине
 - Граница грађевинског подручја
 - РЕГУЛАЦИОНА ЛИНИЈА
 - РЕГУЛАЦИОНА ЛИНИЈА - КАТАСТАРСКО СТАЊЕ
 - КОРИДОРИ ЗА САОБРАЋАЈНУ И ДРУГУ ИНФРАСТРУКТУРУ
 - ВОДОТОКОВИ
 - ВОДНО ЗЕМЉИШТЕ
 - .312.50 КОТЕ НИВЕЛЕТЕ
 - .102 КООРДИНАТЕ ПОВРШИНА ЈАВНЕ НАМЕНЕ
- ЈАВНЕ НАМЕНЕ**
- | | | |
|-----------|-----------|--|
| ПОСТОЈЕЋЕ | ПЛАНИРАНО | ЈАВНЕ СЛУЖБЕ (Ш-ШКОЛА,ДК - ДОМ КУЛТУРЕ) |
| | | КОМУНАЛНЕ ФУНКЦИЈЕ (Г - ГРОБЉЕ) |
| | | ПОВРШИНА ЈАВНЕ НАМЕНЕ У ФУНКЦИЈИ ЖЕЛЕЗНИЦЕ |
- ОСТАЛЕ НАМЕНЕ**
- | | | |
|-----------|-----------|----------------------|
| ПОСТОЈЕЋЕ | ПЛАНИРАНО | СТАНОВАЊЕ |
| | | |
| | | ПРИВРЕДНЕ ДЕЛАТНОСТИ |



**ПРОСТОРНИ ПЛАН ОПШТИНЕ
АЛЕКСИНАЦ
за период од 2022- 2032 године**



**УРЕЂАЈНА ОСНОВА
ДРАЖЕВАЦ**



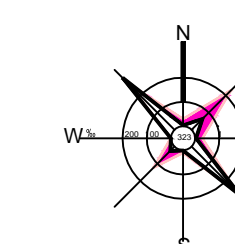
ЛЕГЕНДА:

- ГРАНИЦА КАТАСТАРСКЕ ОПШТИНЕ
- ГРАНИЦА ГРАЂЕВИНСКОГ ПОДРУЧЈА
- РЕГУЛАЦИОНА ЛИНИЈА
- РЕГУЛАЦИОНА ЛИНИЈА - КАТАСТАРСКО СТАЊЕ
- КОРИДОРИ ЗА САОБРАЋАЈНУ И ДРУГУ ИНФРАСТРУКТУРУ
- ВОДОТОКОВИ
- ВОДНО ЗЕМЉИШТЕ
- 312.50 КОТЕ НИВЕЛЕТЕ
- 102 КООРДИНАТЕ ПОВРШИНА ЈАВНЕ НАМЕНЕ

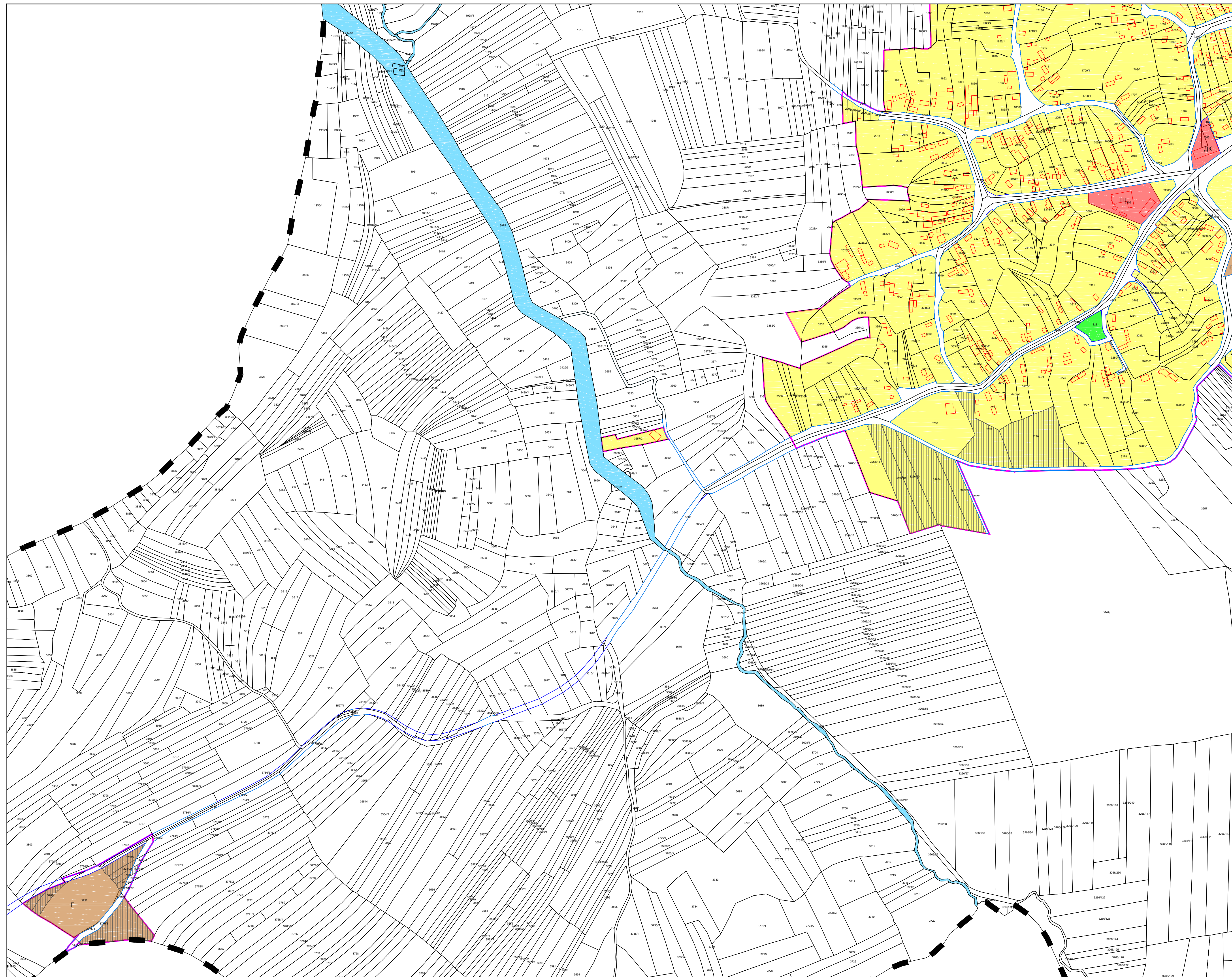
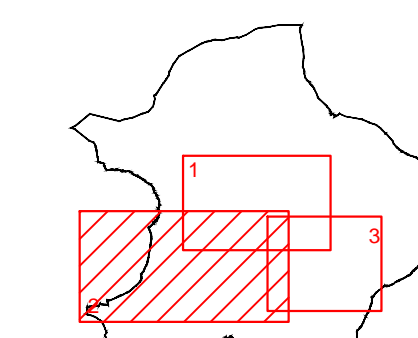
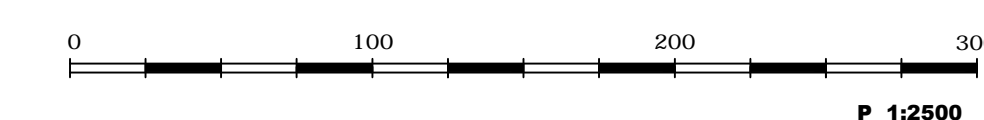
- | | |
|--|--|
| <p>ЈАВНЕ НАМЕНЕ</p> <p>ПОСТОЈЕЋЕ</p> <ul style="list-style-type: none"> ЈАВНЕ СЛУЖБЕ (Ш-ШКОЛА, ДК - ДОМ КУЛТУРЕ) КОМУНАЛНЕ ФУНКЦИЈЕ (Г - ГРОБЉЕ, ВС - ВЕТЕРИНАРСКА СТАНИЦА, Д - ДЕПОНИЈА) ИНФРАСТРУКТУРНЕ МРЕЖЕ И ОБЈКТИ (ТС - ТРАФОСТАНИЦЕ) ПОВРШИНА ЈАВНЕ НАМЕНЕ У ФУНКЦИЈИ АУТОПУТА <p>ОСТАЛЕ НАМЕНЕ</p> <p>ПОСТОЈЕЋЕ</p> <ul style="list-style-type: none"> СТАНОВАЊЕ ПРИВРЕДНЕ ДЕЛАТНОСТИ ВЕРСКИ ОБЈЕКТИ(у изградњи) СПОРТ И РЕКРЕАЦИЈА | <p>ПЛАНИРАНО</p> <ul style="list-style-type: none"> ЈАВНЕ СЛУЖБЕ (Ш-ШКОЛА, ДК - ДОМ КУЛТУРЕ) КОМУНАЛНЕ ФУНКЦИЈЕ (Г - ГРОБЉЕ, ВС - ВЕТЕРИНАРСКА СТАНИЦА, Д - ДЕПОНИЈА) ИНФРАСТРУКТУРНЕ МРЕЖЕ И ОБЈКТИ (ТС - ТРАФОСТАНИЦЕ) СТАНОВАЊЕ ПРИВРЕДНЕ ДЕЛАТНОСТИ СПОРТ И РЕКРЕАЦИЈА |
|--|--|



**ПРОСТОРНИ ПЛАН ОПШТИНЕ
АЛЕКСИНАЦ
за период од 2022- 2032 године**



**УРЕЂАЈНА ОСНОВА
ДРАЖЕВАЦ**



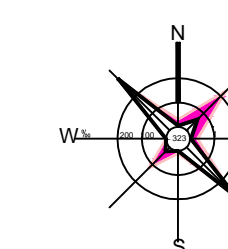
ЛЕГЕНДА:

- ГРАНИЦА КАТАСТАРСКЕ ОПШТИНЕ
- ГРАНИЦА ГРАЂЕВИНСКОГ ПОДРУЧЈА
- РЕГУЛАЦИОНА ЛИНИЈА
- РЕГУЛАЦИОНА ЛИНИЈА - КАТАСТАРСКО СТАЊЕ
- КОРИДОРИ ЗА САОБРАЋАЈНУ И ДРУГУ ИНФРАСТРУКТУРУ
- ВОДОТОКОВИ
- ВОДНО ЗЕМЉИШТЕ
- КОТЕ НИВЕЛЕТЕ
- КООРДИНАТЕ ПОВРШИНА ЈАВНЕ НАМЕНЕ

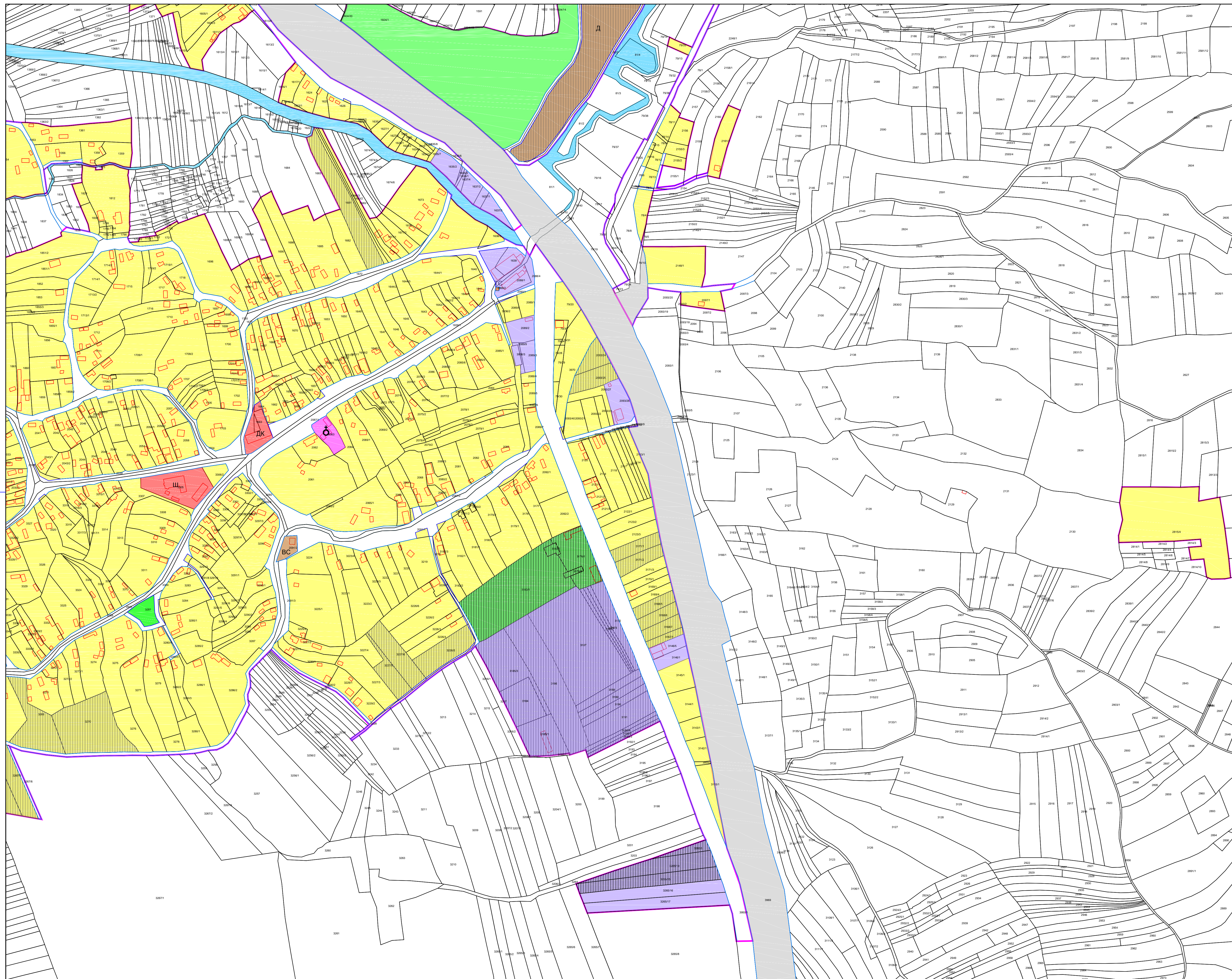
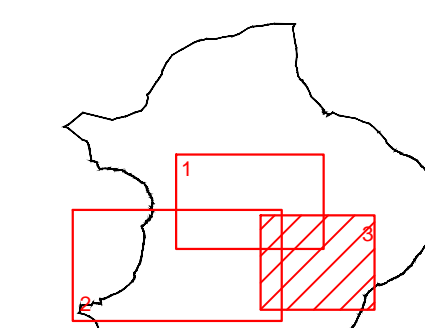
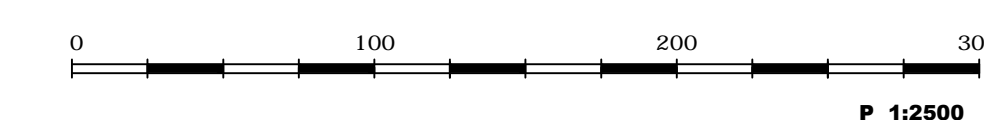
- ЈАВНЕ НАМЕНЕ**
- | | | | |
|--|-----------|-----------|--|
| | ПОСТОЈЕЊЕ | ПЛАНИРАНО | ЈАВНЕ СЛУЖБЕ
(Ш-ШКОЛА, ДК - ДОМ КУЛТУРЕ) |
| | ПОСТОЈЕЊЕ | ПЛАНИРАНО | КОМУНАЛНЕ ФУНКЦИЈЕ
(Г - ГРОБЉЕ, ВС - ВЕТЕРИНАРСКА СТАНИЦА,
Д - ДЕПОНИЈА) |
| | ПОСТОЈЕЊЕ | ПЛАНИРАНО | ИНФРАСТРУКТУРНЕ МРЕЖЕ И ОБЈЕКТИ
(ТС - ТРАФОСТАНИЦЕ) |
| | ПОСТОЈЕЊЕ | ПЛАНИРАНО | ПОВРШИНА ЈАВНЕ НАМЕНЕ
У ФУНКЦИЈИ АУТОПУТА |
- ОСТАЛЕ НАМЕНЕ**
- | | | | |
|--|-----------|-----------|-----------------------------|
| | ПОСТОЈЕЊЕ | ПЛАНИРАНО | СТАНОВАЊЕ |
| | ПОСТОЈЕЊЕ | ПЛАНИРАНО | ПРИВРЕДНЕ ДЕЛАТНОСТИ |
| | ПОСТОЈЕЊЕ | ПЛАНИРАНО | ВЕРСКИ ОБЈЕКТИ (у изградњи) |
| | ПОСТОЈЕЊЕ | ПЛАНИРАНО | СПОРТ И РЕКРЕАЦИЈА |



**ПРОСТОРНИ ПЛАН ОПШТИНЕ
АЛЕКСИНАЦ
за период од 2022- 2032 године**



**УРЕЂАЈНА ОСНОВА
ДРАЖЕВАЦ**



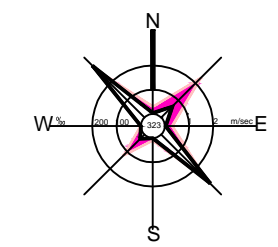
ЛЕГЕНДА:

- | | |
|----------------------|--|
| | ГРАНИЦА КАТАСТАРСКЕ ОПШТИНЕ |
| | ГРАНИЦА ГРАЂЕВИНСКОГ ПОДРУЧЈА |
| | РЕГУЛАЦИОНА ЛИНИЈА |
| | РЕГУЛАЦИОНА ЛИНИЈА - КАТАСТАРСКО СТАЊЕ |
| | КОРИДОРИ ЗА САОБРАЋАЈНУ И ДРУГУ ИНФРАСТРУКТУРУ |
| | ВОДОТОКОВИ |
| | ВОДНО ЗЕМЉИШТЕ |
| | КОТЕ НИВЕЛЕТЕ
„312.50 |
| | КООРДИНАТЕ ПОВРШИНА ЈАВНЕ НАМЕНЕ
.102 |
| ЈАВНЕ НАМЕНЕ | |
| | ПОСТОЈЕЋЕ ПЛАНИРАНО |
| | ЈАВНЕ СЛУЖБЕ
(Ш-ШКОЛА, ДК - ДОМ КУЛТУРЕ) |
| | КОМУНАЛНЕ ФУНКЦИЈЕ
(Г - ГРОБЉЕ, ВС - ВЕТЕРИНАРСКА СТАНИЦА,
Д - ДЕПОНИЈА) |
| | ИНФРАСТРУКТУРНЕ МРЕЖЕ И ОБЈЕКТИ
(ТС - ТРАФОСТАНИЦЕ) |
| | ПОВРШИНА ЈАВНЕ НАМЕНЕ
У ФУНКЦИЈИ АУТОПУТА |
| ОСТАЛЕ НАМЕНЕ | |
| | ПОСТОЈЕЋЕ ПЛАНИРАНО |
| | СТАНОВАЊЕ |
| | ПРИВРЕДНЕ ДЕЛАТНОСТИ |
| | ВЕРСКИ ОБЈЕКТИ(у изградњи) |
| | СПОРТ И РЕКРЕАЦИЈА |

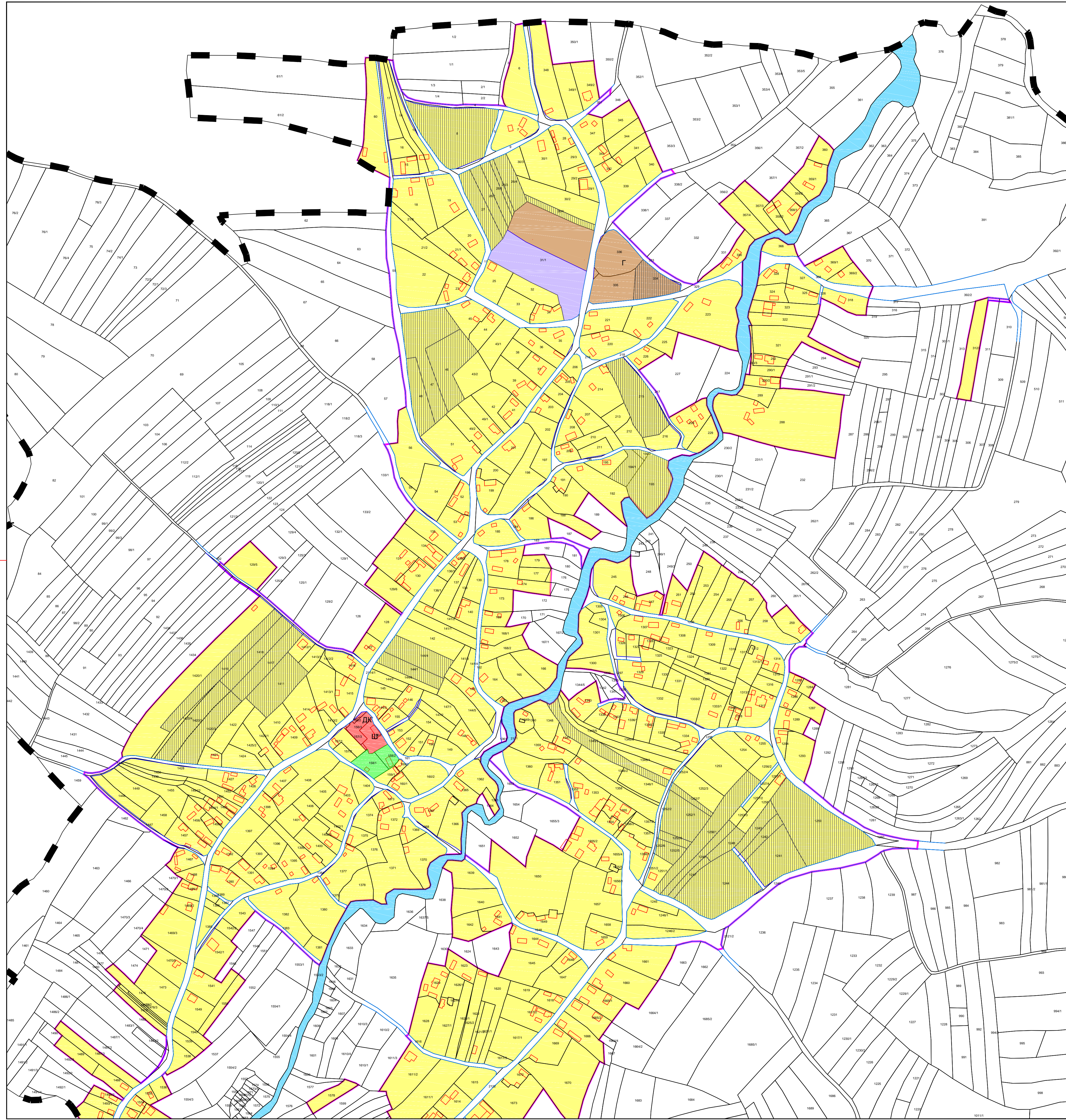
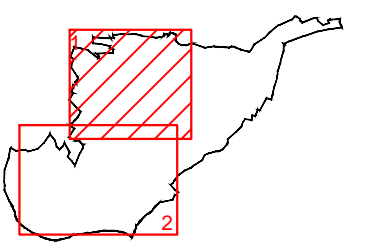
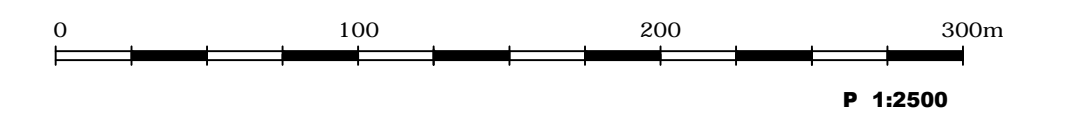
ОПШТИНА АЛЕКСИНАЦ



**ПРОСТОРНИ ПЛАН ОПШТИНЕ
АЛЕКСИНАЦ
за период од 2022- 2032 године**



**УРЕЂАЈНА ОСНОВА
ГЛОГОВИЦА**



ЛЕГЕНДА:

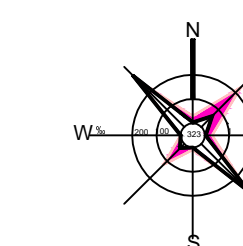
-  ГРАНИЦА КАТАСТАРСКЕ ОПШТИНЕ
-  ГРАНИЦА ГРАЂЕВИНСКОГ ПОДРУЧЈА
-  РЕГУЛАЦИОНА ЛИНИЈА
-  РЕГУЛАЦИОНА ЛИНИЈА - КАТАСТАРСКО СТАЊЕ
-  КОРИДОРИ ЗА САОБРАЋАЈНУ И ДРУГУ ИНФРАСТРУКТУРУ
-  ПРЕДЛОГ ПАРЦЕЛАЦИЈЕ
-  ВОДОТОКОВИ
-  ВОДНО ЗЕМЉИШТЕ
-  КОТЕ НИВЕЛЕТЕ
-  КООРДИНАТЕ ПОВРШИНА ЈАВНЕ НАМЕНЕ

- ЈАВНЕ НАМЕНЕ**
- ПОСТОЈЕЋЕ**  ПЛАНИРАНО  ЈАВНЕ СЛУЖБЕ (Ш-ШКОЛА, ДК - ДОМ КУЛТУРЕ)
-   КОМУНАЛНЕ ФУНКЦИЈЕ (Г- ГРОБЉЕ)

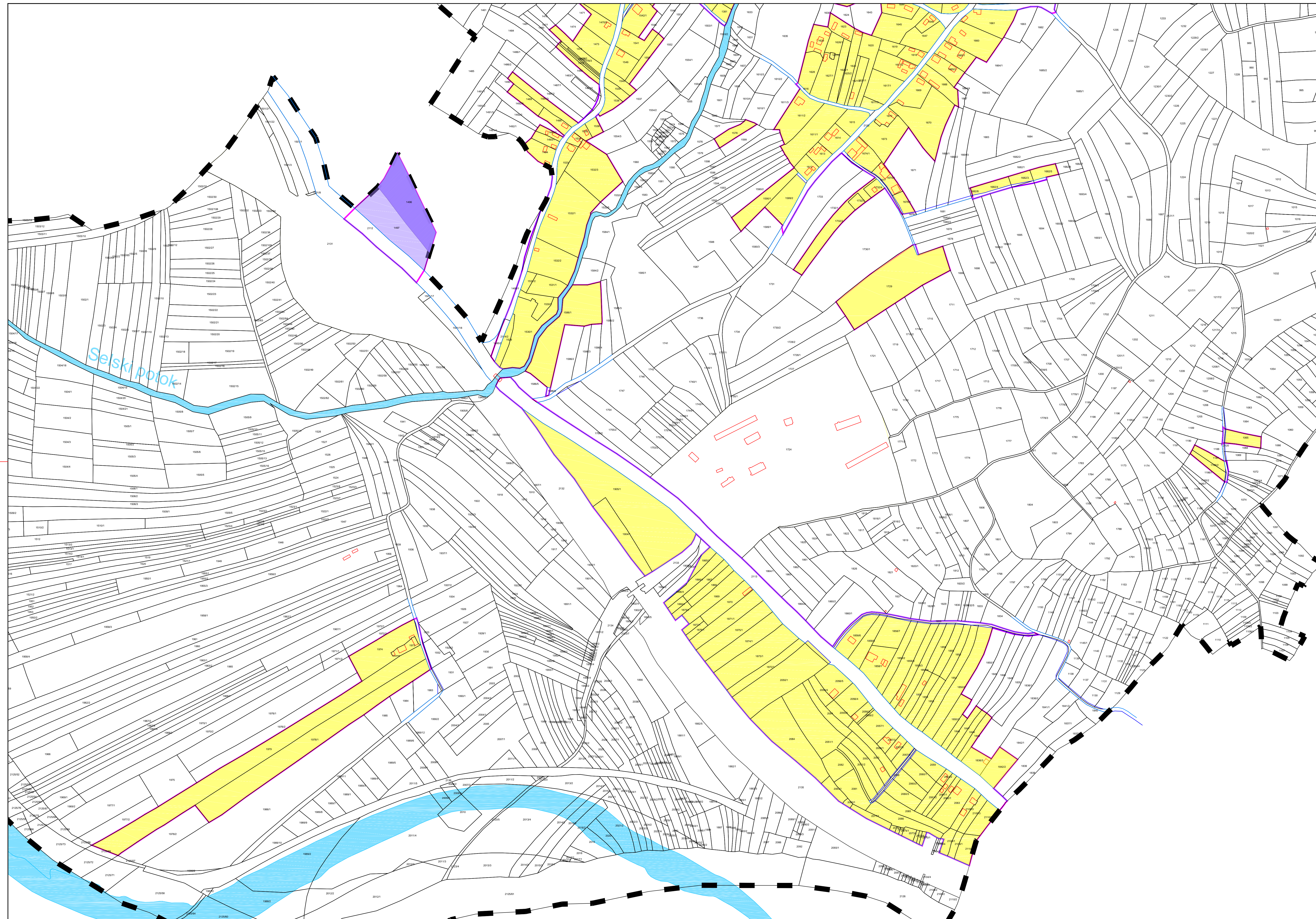
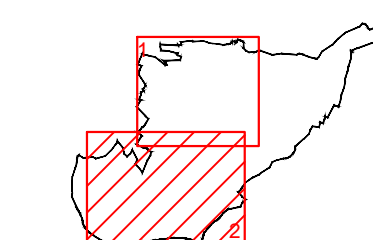
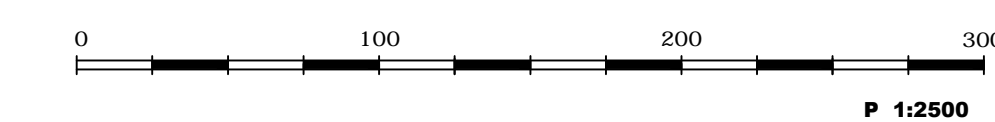
- ОСТАЛЕ НАМЕНЕ**
- ПОСТОЈЕЋЕ**  ПЛАНИРАНО  СТАНОВАЊЕ
-  СПОРТ И РЕКРЕАЦИЈА



**ПРОСТОРНИ ПЛАН ОПШТИНЕ
АЛЕКСИНАЦ
за период од 2022- 2032 године**



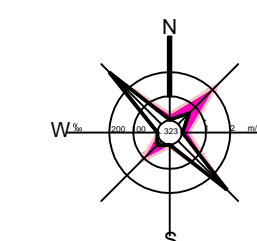
**УРЕЂАЈНА ОСНОВА
ГЛОГОВИЦА**



- ЛЕГЕНДА:**
- ГРАНИЦА КАТАСТАРСКЕ ОПШТИНЕ
 - ГРАНИЦА ГРАЂЕВИНСКОГ ПОДРУЧЈА
 - РЕГУЛАЦИОНА ЛИНИЈА
 - РЕГУЛАЦИОНА ЛИНИЈА - КАТАСТАРСКО СТАЊЕ
 - КОРИДОРИ ЗА САОБРАЋАЈНУ И ДРУГУ ИНФРАСТРУКТУРУ
 - ПРЕДЛОГ ПАРЦЕЛАЦИЈЕ
 - ВОДОТОКОВИ
 - ВОДНО ЗЕМЉИШТЕ
 - КОТЕ НИВЕЛЕТЕ
:312.50
 - КООРДИНАТЕ ПОВРШИНА ЈАВНЕ НАМЕНЕ
:102
- ЈАВНЕ НАМЕНЕ**
- | | | |
|--|-----------|--|
| | ПЛАНИРАНО | ЈАВНЕ СЛУЖБЕ (Ш-ШКОЛА, ДК - ДОМ КУЛТУРЕ) |
| | ПЛАНИРАНО | КОМУНАЛНЕ ФУНКЦИЈЕ (Г-ГРОБЉЕ) |
- ОСТАЛЕ НАМЕНЕ**
- | | | |
|--|-----------|--------------------|
| | ПЛАНИРАНО | СТАНОВАЊЕ |
| | ПЛАНИРАНО | СПОРТ И РЕКРЕАЦИЈА |

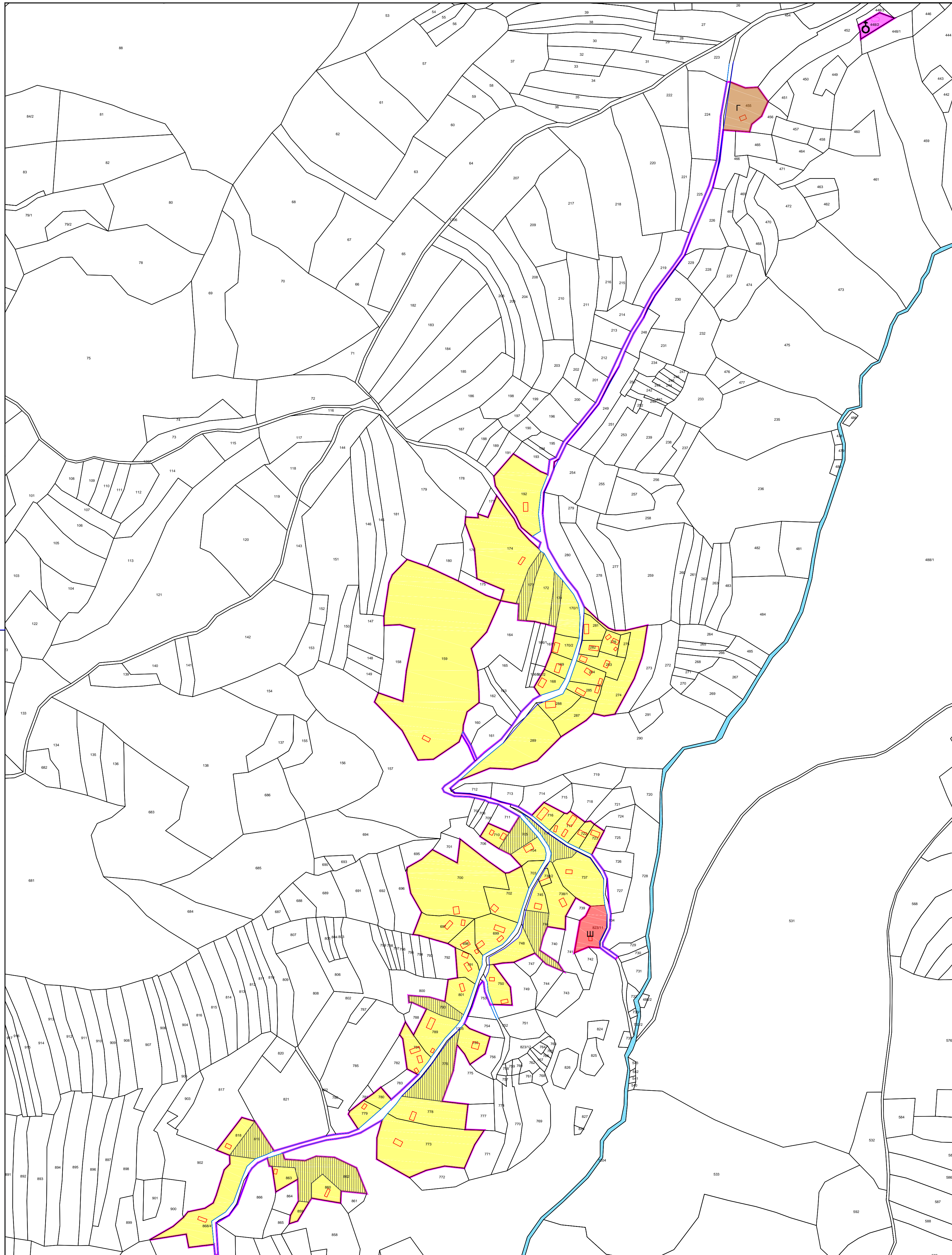
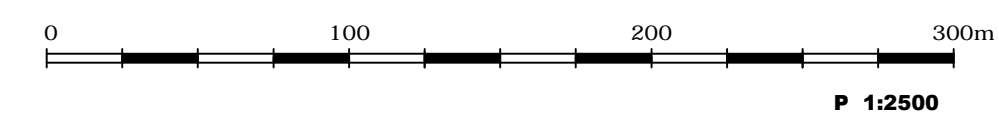


**ПРОСТОРНИ ПЛАН ОПШТИНЕ
АЛЕКСИНАЦ
за период од 2022- 2032 године**



Н

**УРЕЂАЈНА ОСНОВА
ГОЛЕШНИЦА**



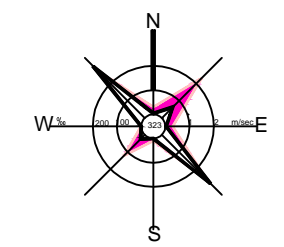
ЛЕГЕНДА:

- ГРАНИЦА КАТАСТАРСКЕ ОПШТИНЕ
- ГРАНИЦА ГРАЂЕВИНСКОГ ПОДРУЧЈА
- РЕГУЛАЦИОНА ЛИНИЈА
- РЕГУЛАЦИОНА ЛИНИЈА - КАТАСТАРСКО СТАЊЕ
- КОРИДОРИ ЗА САОБРАЋАЈНУ И ДРУГУ ИНФРАСТРУКТУРУ
- ВОДОТОКОВИ
- ВОДНО ЗЕМЉИШТЕ
- КОТЕ НИВЕЛЕНТЕ
- КООРДИНАТЕ ПОВРШИНА ЈАВНЕ НАМЕНЕ

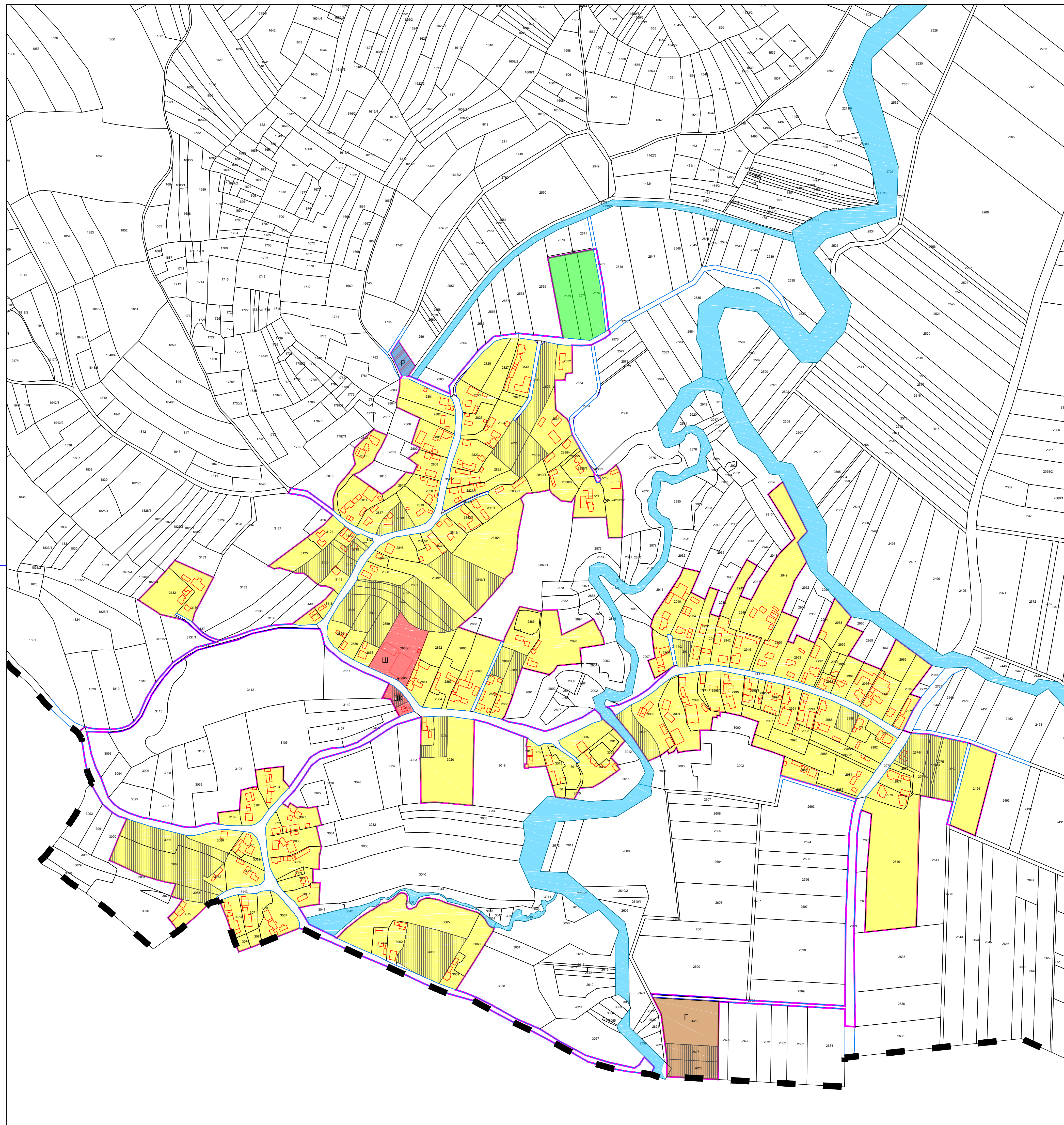
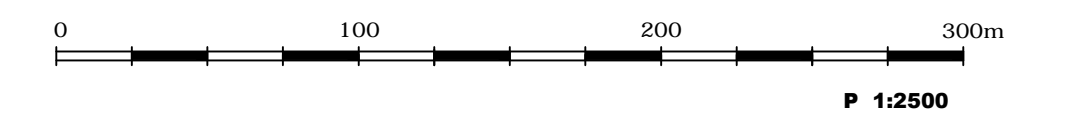
- ЈАВНЕ НАМЕНЕ
ПОСТОЈЕЋЕ**
- ЈАВНЕ СЛУЖБЕ (Ш-ШКОЛА)
 - КОМУНАЛНЕ ФУНКЦИЈЕ (Г- ГРОБЉЕ)
- ОСТАЛЕ НАМЕНЕ
ПОСТОЈЕЋЕ**
- СТАНОВАЊЕ
 - ВЕРСКИ ОБЈЕКТИ
- ПЛАНИРАНО**
- СТАНОВАЊЕ



**ПРОСТОРНИ ПЛАН ОПШТИНЕ
АЛЕКСИНАЦ
за период од 2022- 2032 године**



**УРЕЂАЈНА ОСНОВА
ГОРЊА ПЕШЧАНИЦА**

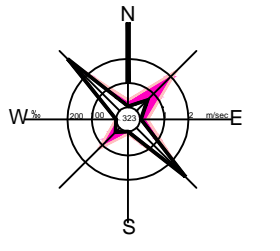


ЛЕГЕНДА:

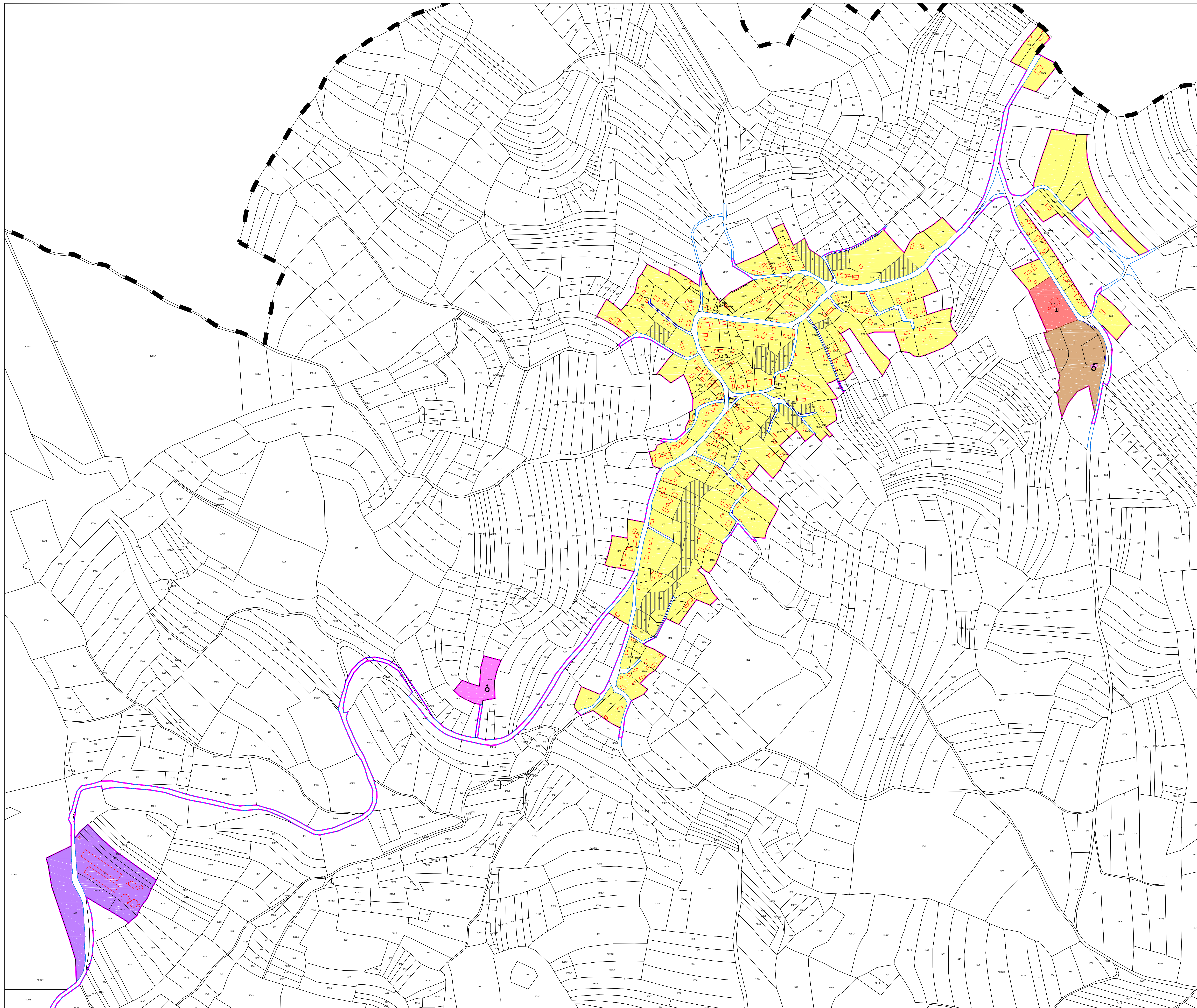
- ГРАНИЦА КАТАСТАРСКЕ ОПШТИНЕ
 - ГРАНИЦА ГРАЂЕВИНСКОГ ПОДРУЧЈА
 - РЕГУЛАЦИОНА ЛИНИЈА
 - РЕГУЛАЦИОНА ЛИНИЈА - КАТАСТАРСКО СТАЊЕ
 - КОРИДОРИ ЗА САОБРАЋАЈНУ И ДРУГУ ИНФРАСТРУКТУРУ
 - ВОДОТОКОВИ
 - ВОДНО ЗЕМЉИШТЕ
 - КОТЕ НИВЕЛЕТЕ
 - КООРДИНАТЕ ПОВРШИНА ЈАВНЕ НАМЕНЕ
- | | | |
|----------------------|-----------|---|
| ЈАВНЕ НАМЕНЕ | | |
| ПОСТОЈЕЋЕ | ПЛАНИРАНО | |
| | | ЈАВНЕ СЛУЖБЕ (Ш-ШКОЛА, ДК - ДОМ КУЛТУРЕ) |
| | | КОМУНАЛНЕ ФУНКЦИЈЕ (Г- ГРОБЉЕ) |
| | | ИНФРАСТРУКТУРНЕ МРЕЖЕ И ОБЈЕКТИ (Р - РЕЗЕРВОАР) |
| ОСТАЛЕ НАМЕНЕ | | |
| ПОСТОЈЕЋЕ | ПЛАНИРАНО | |
| | | СТАНОВАЊЕ |
| | | СПОРТ И РЕКРЕАЦИЈА |



**ПРОСТОРНИ ПЛАН ОПШТИНЕ
АЛЕКСИНАЦ**
за период од 2022- 2032 године



УРЕЂАЈНА ОСНОВА
ГОРЊЕ СУХОТНО



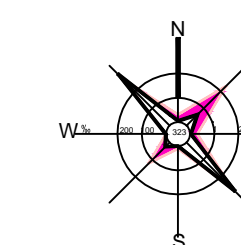
ЛЕГЕНДА:

- ГРАНИЦА КАТАСТАРСКЕ ОПШТИНЕ
- ГРАНИЦА ГРАЂЕВИНСКОГ ПОДРУЧЈА
- РЕГУЛАЦИОНА ЛИНИЈА
- РЕГУЛАЦИОНА ЛИНИЈА - КАТАСТАРСКО СТАЊЕ
- КОРИДОРИ ЗА САОБРАЋАЈНУ И ДРУГУ ИНФРАСТРУКТУРУ
- ~ ВОДОТОКОВИ
- ВОДНО ЗЕМЉИШТЕ
- 312.50 КОТЕ НИВЕЛЕТЕ
- .102 КООРДИНАТЕ ПОВРШИНА ЈАВНЕ НАМЕНЕ

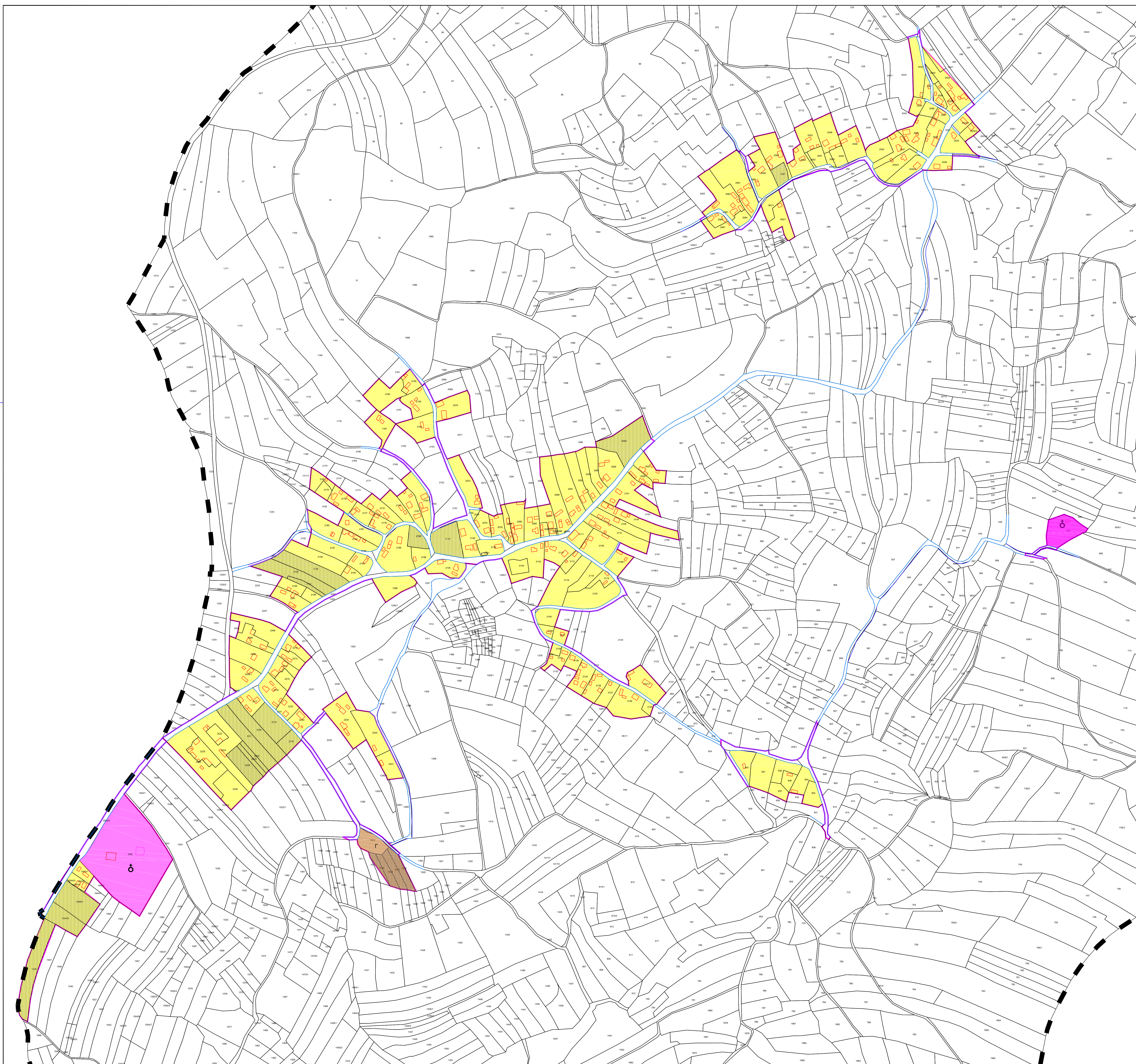
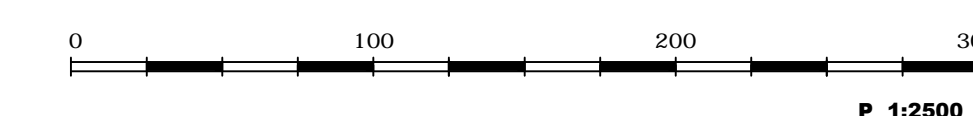
■ ЈАВНЕ НАМЕНЕ	■ ПЛАНИРАНО
■ ПОСТОЈЕЋЕ	■ ЈАВНЕ СЛУЖБЕ (Ш-ШКОЛА)
■ ПОСТОЈЕЋЕ	■ КОМУНАЛНЕ ФУНКЦИЈЕ (Г- ГРОБЉЕ)
■ ОСТАЛЕ НАМЕНЕ	■ ПЛАНИРАНО
■ ПОСТОЈЕЋЕ	■ СТАНОВАЊЕ
■ ПОСТОЈЕЋЕ	■ ВЕРСКИ ОБЈЕКТИ
■ ПОСТОЈЕЋЕ	■ ПРИВРЕДНЕ ДЕЛАТНОСТИ



**ПРОСТОРНИ ПЛАН ОПШТИНЕ
АЛЕКСИНАЦ
за период од 2022- 2032 године**



УРЕЂАЈНА ОСНОВА
ГОРЊИ АДРОВАЦ



ЛЕГЕНДА:

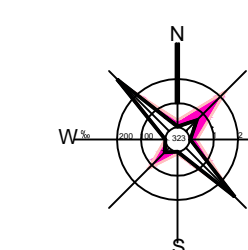
- ГРАНИЦА КАТАСТАРСКЕ ОПШТИНЕ
- ГРАНИЦА ГРАЂЕВИНСКОГ ПОДРУЧЈА
- РЕГУЛАЦИОНА ЛИНИЈА
- РЕГУЛАЦИОНА ЛИНИЈА - КАТАСТАРСКО СТАЊЕ
- КОРИДОРИ ЗА САОБРАЋАЈНУ И ДРУГУ ИНФРАСТРУКТУРУ
- ~ ВОДОТОКОВИ
- ВОДНО ЗЕМЉИШТЕ
- 312.50 КОТЕ НИВЕЛЕТЕ
- .102 КООРДИНАТЕ ПОВРШИНА ЈАВНЕ НАМЕНЕ

- ЈАВНЕ НАМЕНЕ
ПОСТОЈЕЋЕ ПЛАНИРАНО
- КОМУНАЛНЕ ФУНКЦИЈЕ (Г- ГРОБЉЕ)

- ОСТАЛЕ НАМЕНЕ
ПОСТОЈЕЋЕ ПЛАНИРАНО
- СТАНОВАЊЕ
- ⊕ ВЕРСКИ ОБЈЕКТИ



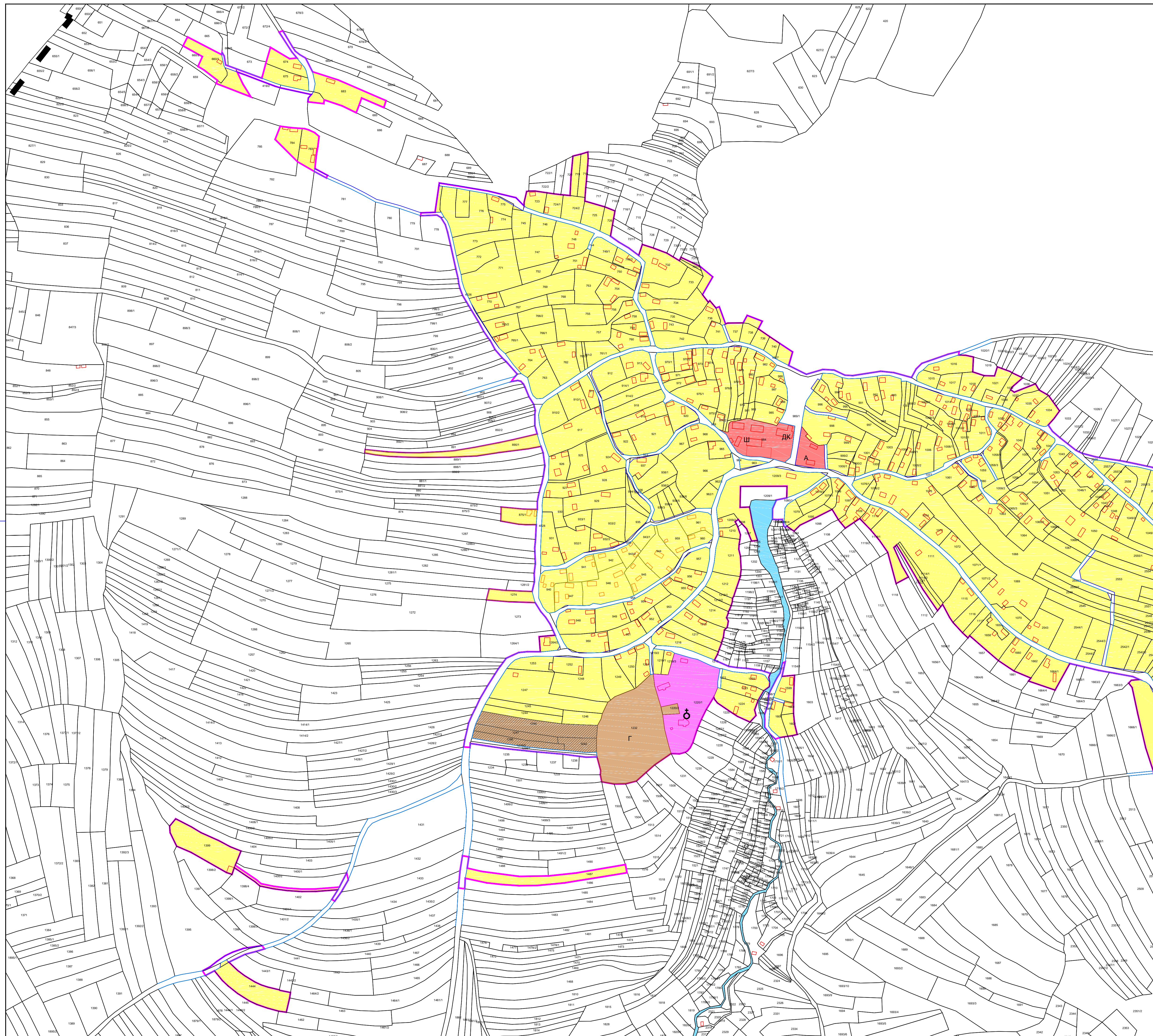
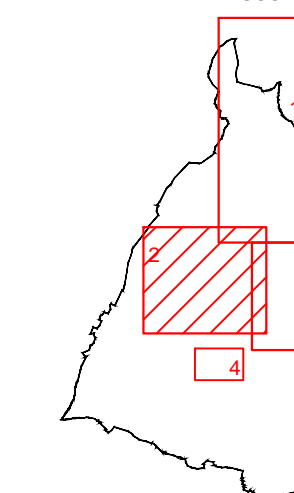
**ПРОСТОРНИ ПЛАН ОПШТИНЕ
АЛЕКСИНАЦ
за период од 2022- 2032 године**



УРЕЂАЈНА ОСНОВА
ГОРЊИ КРУПАЦ



Р 1:2500

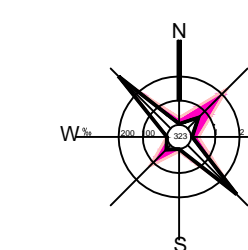


ЛЕГЕНДА:

	ГРАНИЦА КАТАСТАРСКЕ ОПШТИНЕ
	ГРАНИЦА ГРАЂЕВИНСКОГ ПОДРУЧЈА
	РЕГУЛАЦИОНА ЛИНИЈА
	РЕГУЛАЦИОНА ЛИНИЈА - КАТАСТАРСКО СТАЊЕ
	КОРИДОРИ ЗА САОБРАЋАЈНУ И ДРУГУ ИНФРАСТРУКТУРУ
	ПРЕДЛОГ ПАРЦЕЛАЦИЈЕ
	ВОДОТОКОВИ
	ВОДНО ЗЕМЉИШТЕ
	КОТЕ НИВЕЛЕТЕ
	КООРДИНАТЕ ПОВРШИНА ЈАВНЕ НАМЕНЕ
	ЈАВНЕ НАМЕНЕ ПОСТОЈЕЋЕ
	ПЛАНИРАНО
	ЈАВНЕ СЛУЖБЕ (Ш-ШКОЛА, ДК - ДОМ КУЛТУРЕ, А - АМБУЛАНТА)
	КОМУНАЛНЕ ФУНКЦИЈЕ (Г - ГРОБЉЕ)
	ОСТАЛЕ НАМЕНЕ ПОСТОЈЕЋЕ
	ПЛАНИРАНО
	СТАНОВАЊЕ
	ПРИВРЕДНЕ ДЕЛАТНОСТИ
	ВЕРСКИ ОБЈЕКТИ



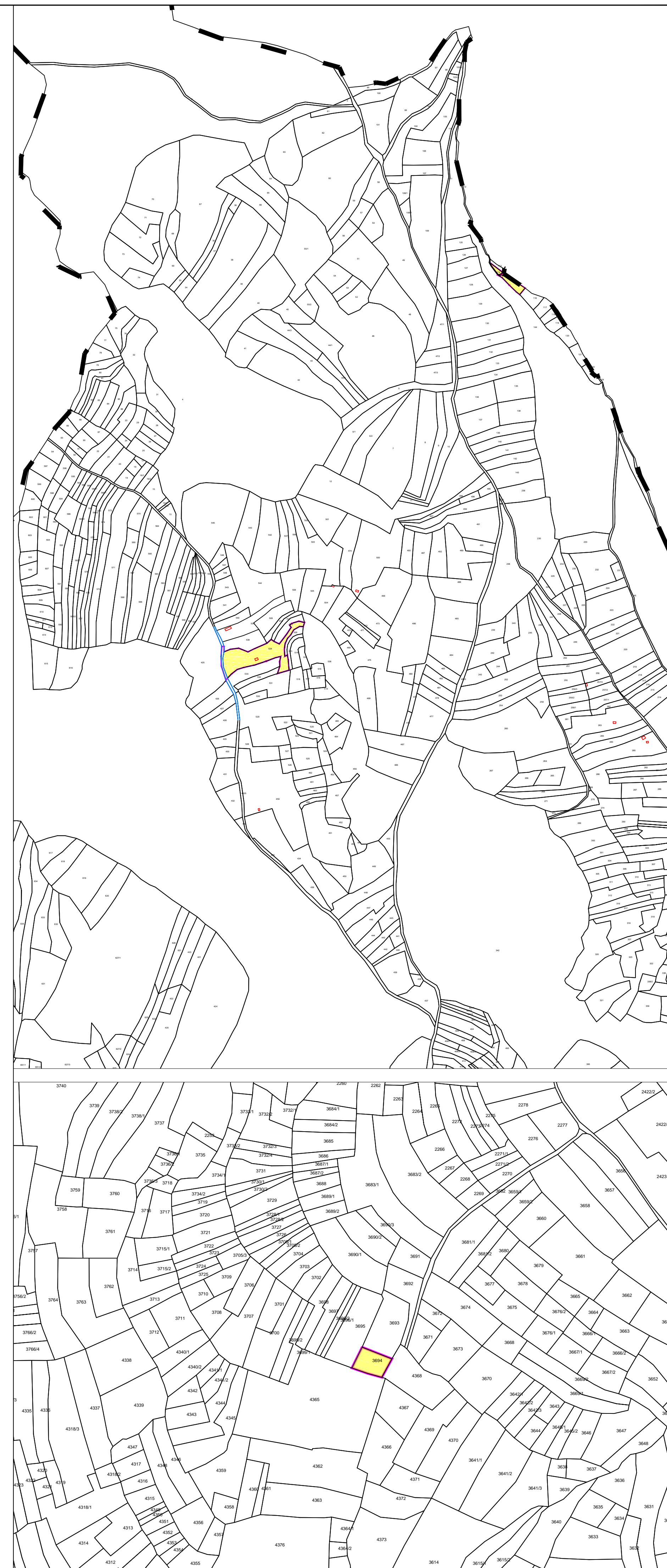
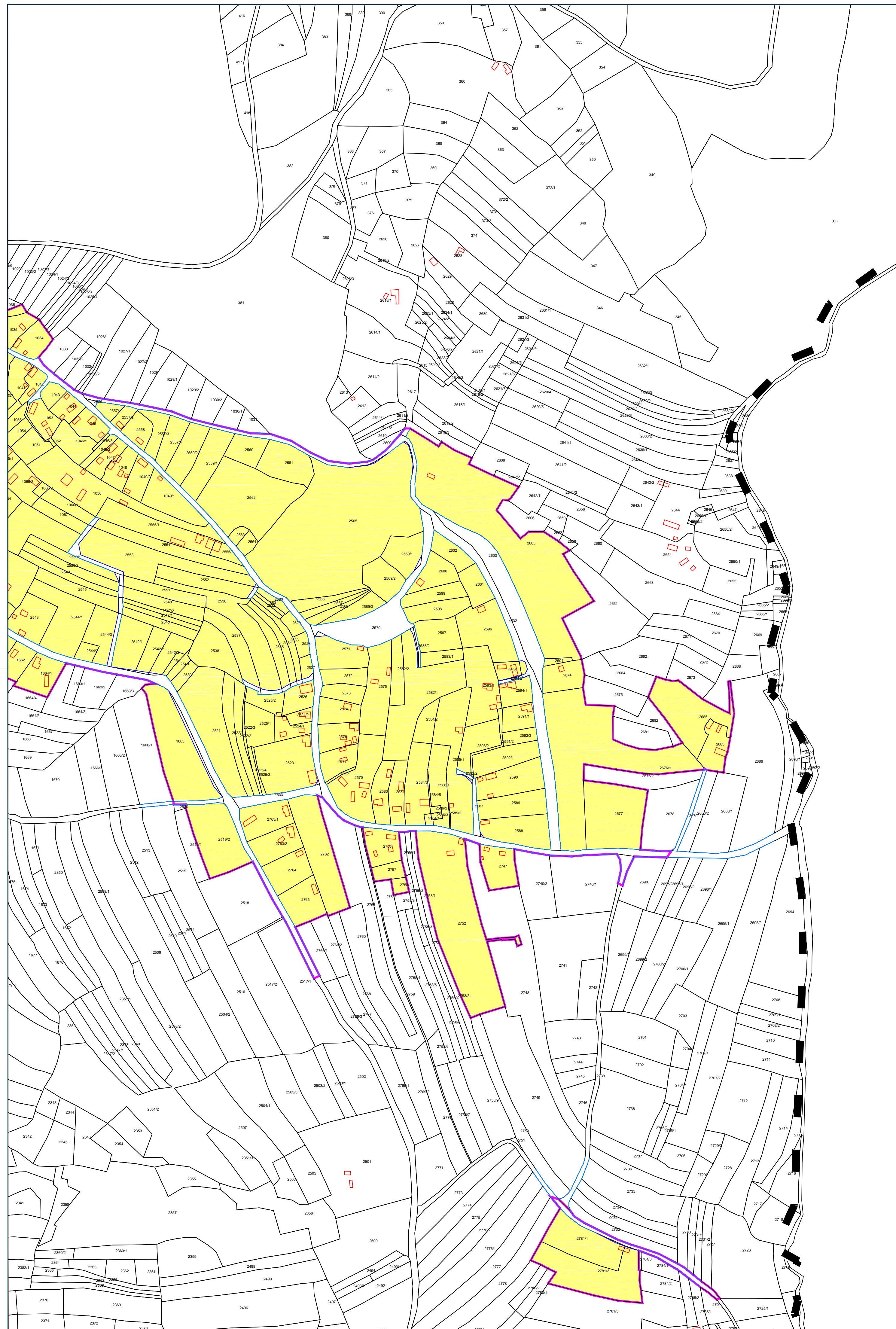
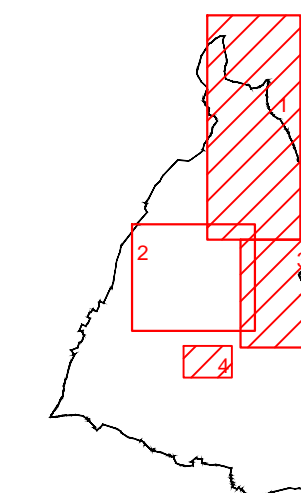
**ПРОСТОРНИ ПЛАН ОПШТИНЕ
АЛЕКСИНАЦ
за период од 2022- 2032 године**








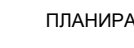

УРЕЂАЈНА ОСНОВА
ГОРЊИ КРУПАЦ

0 100 200 300m

Р 1:2500

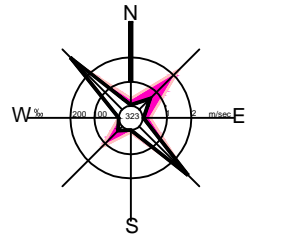


ЛЕГЕНДА:

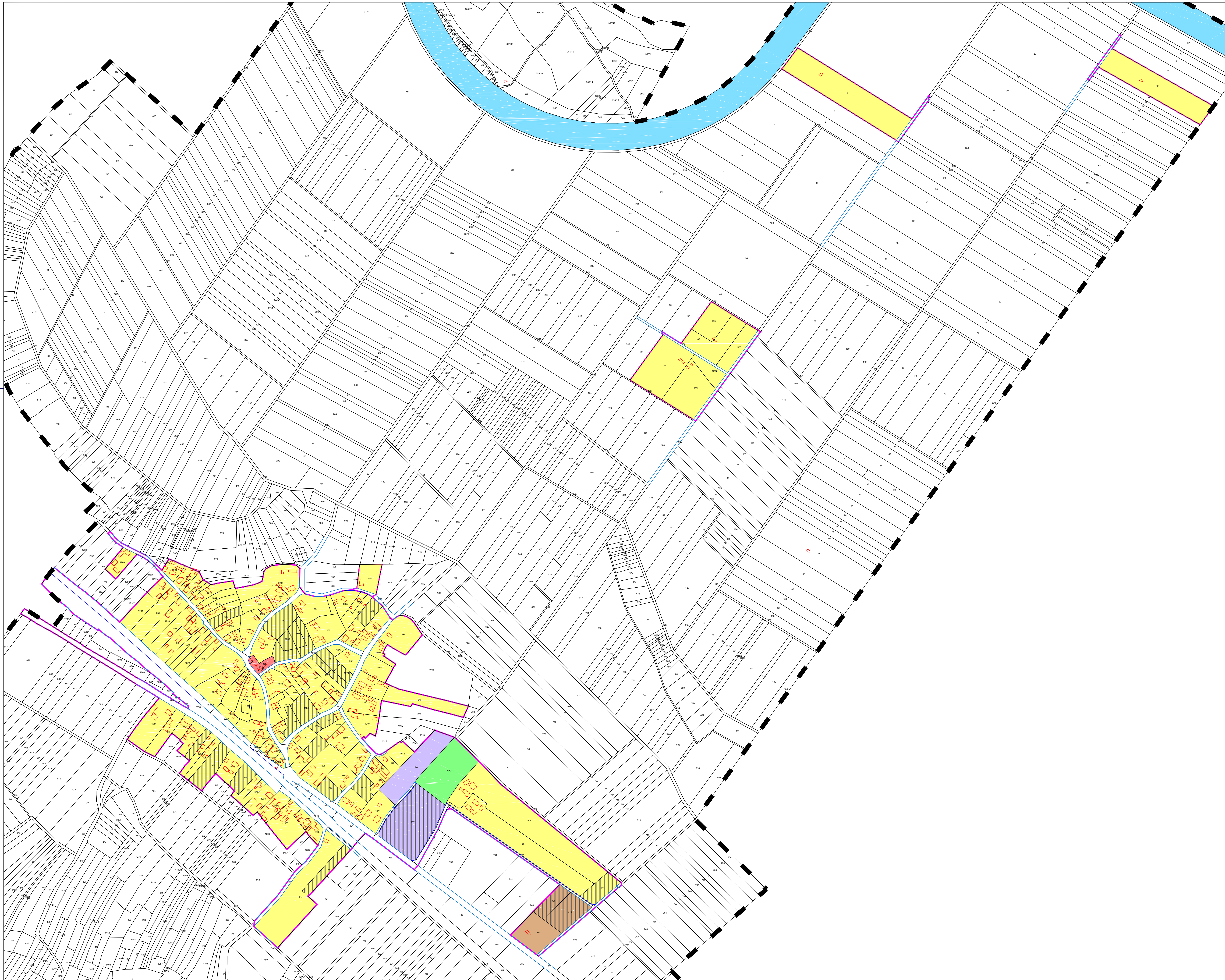
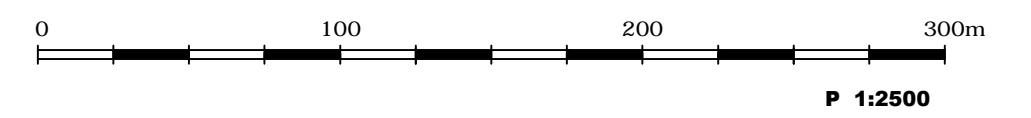
-  ГРАНИЦА КАТАСТАРСКЕ ОПШТИНЕ
 -  ГРАНИЦА ГРАЂЕВИНСКОГ ПОДРУЧЈА
 -  РЕГУЛАЦИОНА ЛИНИЈА
 -  РЕГУЛАЦИОНА ЛИНИЈА - КАТАСТАРСКО СТАЊЕ
 -  КОРИДОРИ ЗА САОБРАЋАЈНУ И ДРУГУ ИНФРАСТРУКТУРУ
 -  ПРЕДЛОГ ПАРЦЕЛАЦИЈЕ
 -  ВОДОТОКОВИ
 -  ВОДНО ЗЕМЉИШТЕ
 -  312.50 КОТЕ НИВЕЛЕТЕ
 -  102 КООРДИНАТЕ ПОВРШИНА ЈАВНЕ НАМЕНЕ
-
- | | | | |
|---|------------------|---|---|
| ЈАВНЕ НАМЕНЕ | ПОСТОЈЕЋЕ | ПЛАНИРАНО | |
|  | | | ЈАВНЕ СЛУЖБЕ (Ш-ШКОЛА, ДК - ДОМ КУЛТУРЕ, А - АМБУЛАНТА) |
|  | | | КОМУНАЛНЕ ФУНКЦИЈЕ (Г- ГРОБЉЕ) |
| ОСТАЛЕ НАМЕНЕ | ПОСТОЈЕЋЕ | ПЛАНИРАНО | |
|  | |  | СТАНОВАЊЕ |
|  | |  | ПРИВРЕДНЕ ДЕЛАТНОСТИ |
|  | | | ВЕРСКИ ОБЈЕКТИ |



**ПРОСТОРНИ ПЛАН ОПШТИНЕ
АЛЕКСИНАЦ**
за период од 2022- 2032 године



УРЕЂАЈНА ОСНОВА
ГОРЊИ ЉУБЕШ



ЛЕГЕНДА:

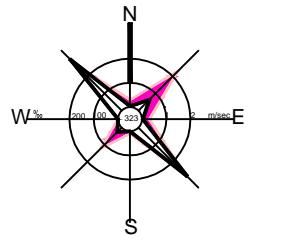
- ГРАНИЦА КАТАСТАРСКЕ ОПШТИНЕ
- ГРАНИЦА ГРАЂЕВИНСКОГ ПОДРУЧЈА
- РЕГУЛАЦИОНА ЛИНИЈА
- РЕГУЛАЦИОНА ЛИНИЈА - КАТАСТАРСКО СТАЊЕ
- КОРИДОРИ ЗА САОБРАЋАЈНУ И ДРУГУ ИНФРАСТРУКТУРУ
- ВОДОТОКОВИ
- ВОДНО ЗЕМЉИШТЕ
- КОТЕ НИВЕЛЕТЕ
-312.50
- КООРДИНАТЕ ПОВРШИНА ЈАВНЕ НАМЕНЕ
.102

- ЈАВНЕ НАМЕНЕ**
- ПОСТОЈЕЉЕ
- ПЛАНИРАНО
- ЈАВНЕ СЛУЖБЕ (ДК - ДОМ КУЛТУРЕ)
- КОМУНАЛНЕ ФУНКЦИЈЕ (Г - ГРОБЉЕ)

- ОСТАЛЕ НАМЕНЕ**
- ПОСТОЈЕЉЕ
- ПЛАНИРАНО
- СТАНОВАЊЕ
- ПРИВРЕДНЕ ДЕЛАТНОСТИ
- СПОРТ И РЕКРЕАЦИЈА

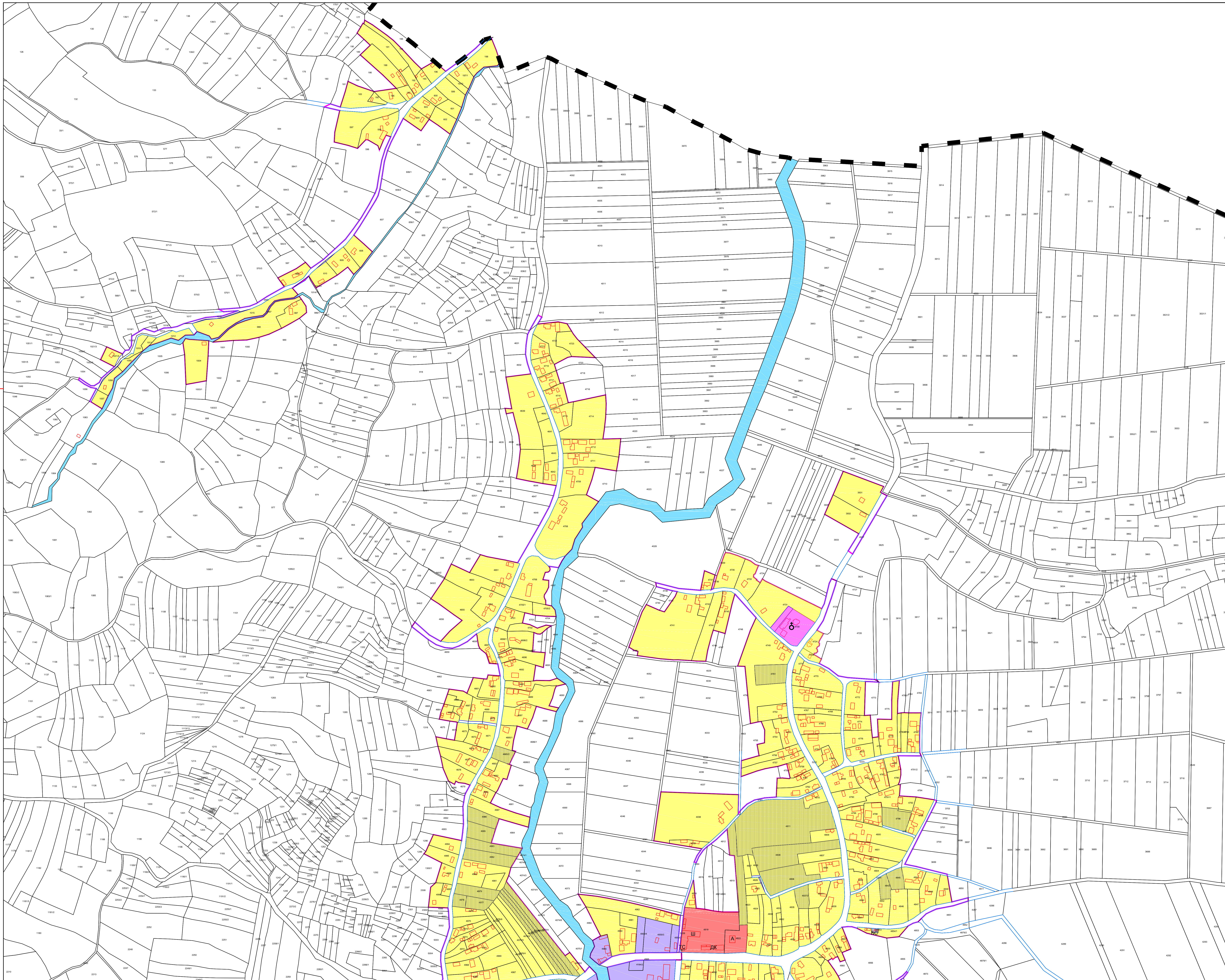
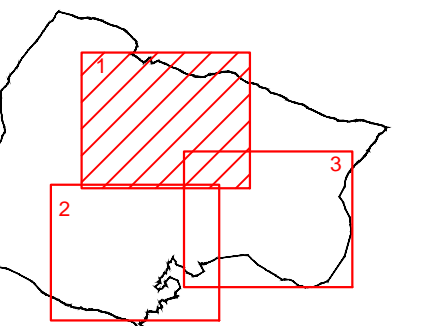
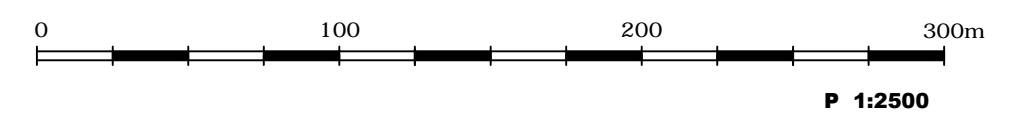


**ПРОСТОРНИ ПЛАН ОПШТИНЕ
АЛЕКСИНАЦ
за период од 2022- 2032 године**



УРЕЂАЈНА ОСНОВА

ГРЕДЕТИН



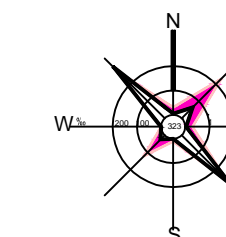
ЛЕГЕНДА:

- ГРАНИЦА КАТАСТАРСКЕ ОПШТИНЕ
- ГРАНИЦА ГРАЂЕВИНСКОГ ПОДРУЧЈА
- РЕГУЛАЦИОНА ЛИНИЈА
- РЕГУЛАЦИОНА ЛИНИЈА - КАТАСТАРСКО СТАЊЕ
- КОРИДОРИ ЗА САОБРАЋАЈНУ И ДРУГУ ИНФРАСТРУКТУРУ
- ПРЕДЛОГ ПАРЦЕЛАЦИЈЕ
- ВОДОТОКОВИ
- ВОДНО ЗЕМЉИШТЕ
- 312.50 КОТЕ НИВЕЛТЕ
- .102 КООРДИНАТЕ ПОВРШИНА ЈАВНЕ НАМЕНЕ

- ЈАВНЕ НАМЕНЕ
- | | | |
|-----------|-----------|--|
| ПОСТОЈЕЊЕ | ПЛАНИРАНО | ЈАВНЕ СЛУЖБЕ (ШКОЛА, ДК - ДОМ КУЛТУРЕ, А - АМБУЛАНТА) |
| ПОСТОЈЕЊЕ | ПЛАНИРАНО | КОМУНАЛНЕ ФУНКЦИЈЕ (Г - ГРОБЉЕ, ЗП - ЗЕЛЕНА ПИЈАЦА, СП - СТОЈНА ПИЈАЦА, ТС - ТРАФО СТАНИЦА, БС - БАЗНА СТАНИЦА ТЕЛЕКОМУНИКАЦИЈА) |
| ПОСТОЈЕЊЕ | ПЛАНИРАНО | ИНФРАСТРУКТУРНЕ МРЕЖЕ И ОБЈЕКТИ (ТС - ТРАФОСТАНИЦА, БС - БАЗНА СТАНИЦА) |
- ОСТАЛЕ НАМЕНЕ
- | | | |
|-----------|-----------|--------------------|
| ПОСТОЈЕЊЕ | ПЛАНИРАНО | СТАНОВАЊЕ |
| ПОСТОЈЕЊЕ | ПЛАНИРАНО | ВЕРСКИ ОБЈЕКТИ |
| ПОСТОЈЕЊЕ | ПЛАНИРАНО | СПОРТ И РЕКРЕАЦИЈА |

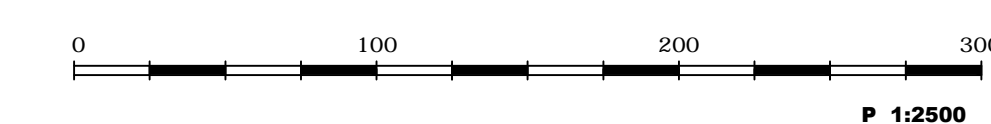


**ПРОСТОРНИ ПЛАН ОПШТИНЕ
АЛЕКСИНАЦ
за период од 2022- 2032 године**

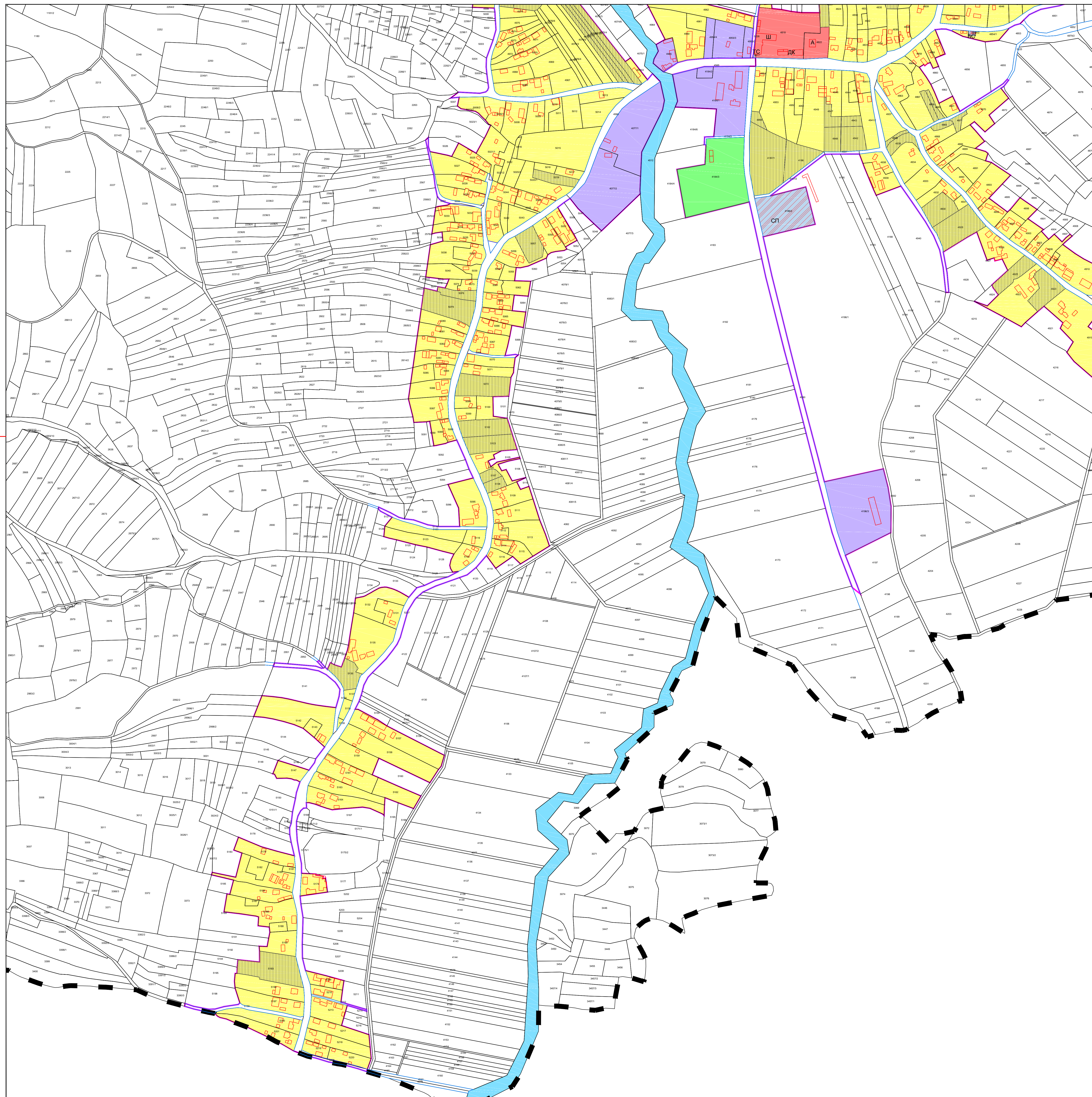
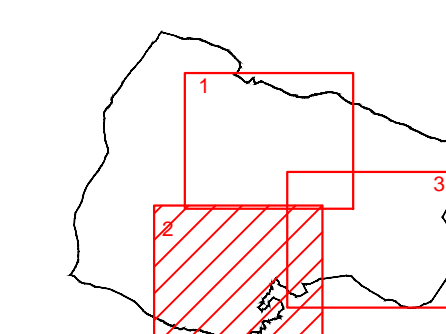


УРЕЂАЈНА ОСНОВА

ГРЕДЕТИН



1:2500

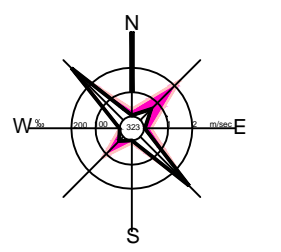


ЛЕГЕНДА:

	ГРАНИЦА КАТАСТАРСКЕ ОПШТИНЕ
	ГРАНИЦА ГРАЂЕВИНСКОГ ПОДРУЧЈА
	РЕГУЛАЦИОНА ЛИНИЈА
	РЕГУЛАЦИОНА ЛИНИЈА - КАТАСТАРСКО СТАЊЕ
	КОРИДОРИ ЗА САОБРАЋАЈНУ И ДРУГУ ИНФРАСТРУКТУРУ
	ПРЕДЛОГ ПАРЦЕЛАЦИЈЕ
	ВОДОТОКОВИ
	ВОДНО ЗЕМЉИШТЕ
	КОТЕ НИВЕЛЕТЕ
	КООРДИНАТЕ ПОВРШИНА ЈАВНЕ НАМЕНЕ
	ЈАВНЕ НАМЕНЕ ПОСТОЈЕЋЕ
	ПЛАНИРАНО
	ЈАВНЕ СЛУЖБЕ (Ш-ШКОЛА, ДК - ДОМ КУЛТУРЕ, А - АМБУЛАНТА)
	КОМУНАЛНЕ ФУНКЦИЈЕ (Г - ГРОБЉЕ.ЗП - ЗЕЛЕНА ПИЈАЦА, СП - СТОЧНА ПИ, ТС - ТРАФО СТАНИЦА, БС - БАЗНА СТАНИЦА ТЕЛЕ)
	ИНФРАСТРУКТУРНЕ МРЕЖЕ И ОБЈЕКТИ (ТС - ТРАФОСТАНИЦА, БС - БАЗНА СТАНИЦА)
	ОСТАЛЕ НАМЕНЕ ПОСТОЈЕЋЕ
	ПЛАНИРАНО
	СТАНОВАЊЕ
	ВЕРСКИ ОБЈЕКТИ
	СПОРТ И РЕКРЕАЦИЈА

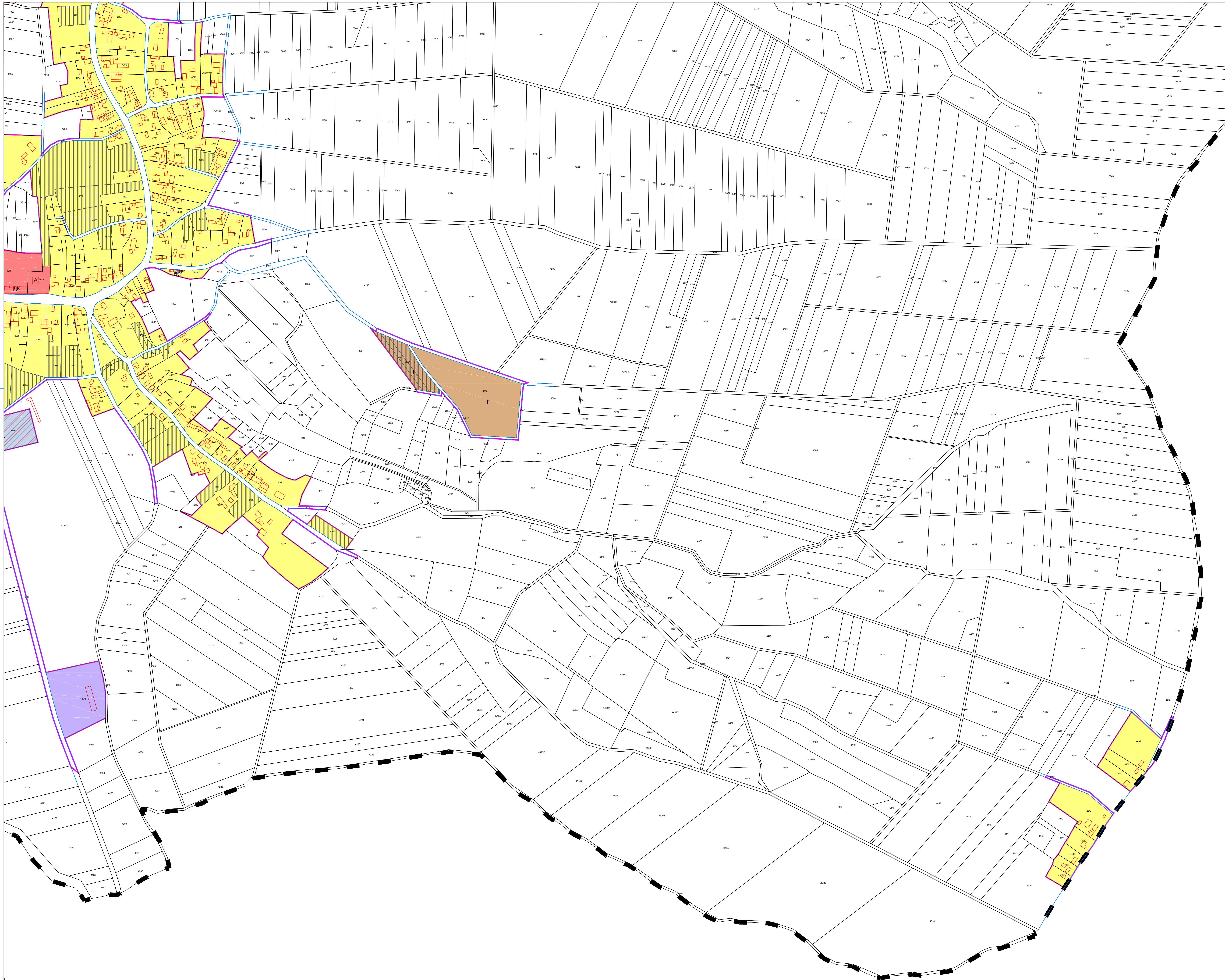
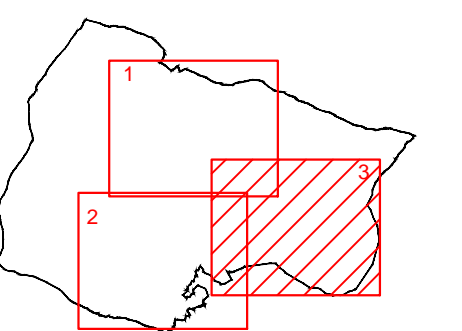
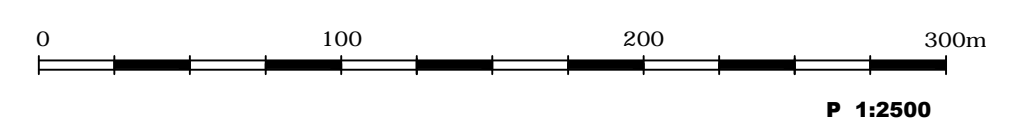


**ПРОСТОРНИ ПЛАН ОПШТИНЕ
АЛЕКСИНАЦ
за период од 2022- 2032 године**



УРЕЂАЈНА ОСНОВА

ГРЕДЕТИН

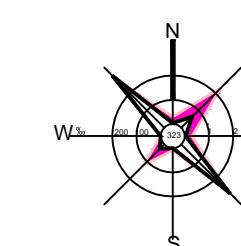


ЛЕГЕНДА:

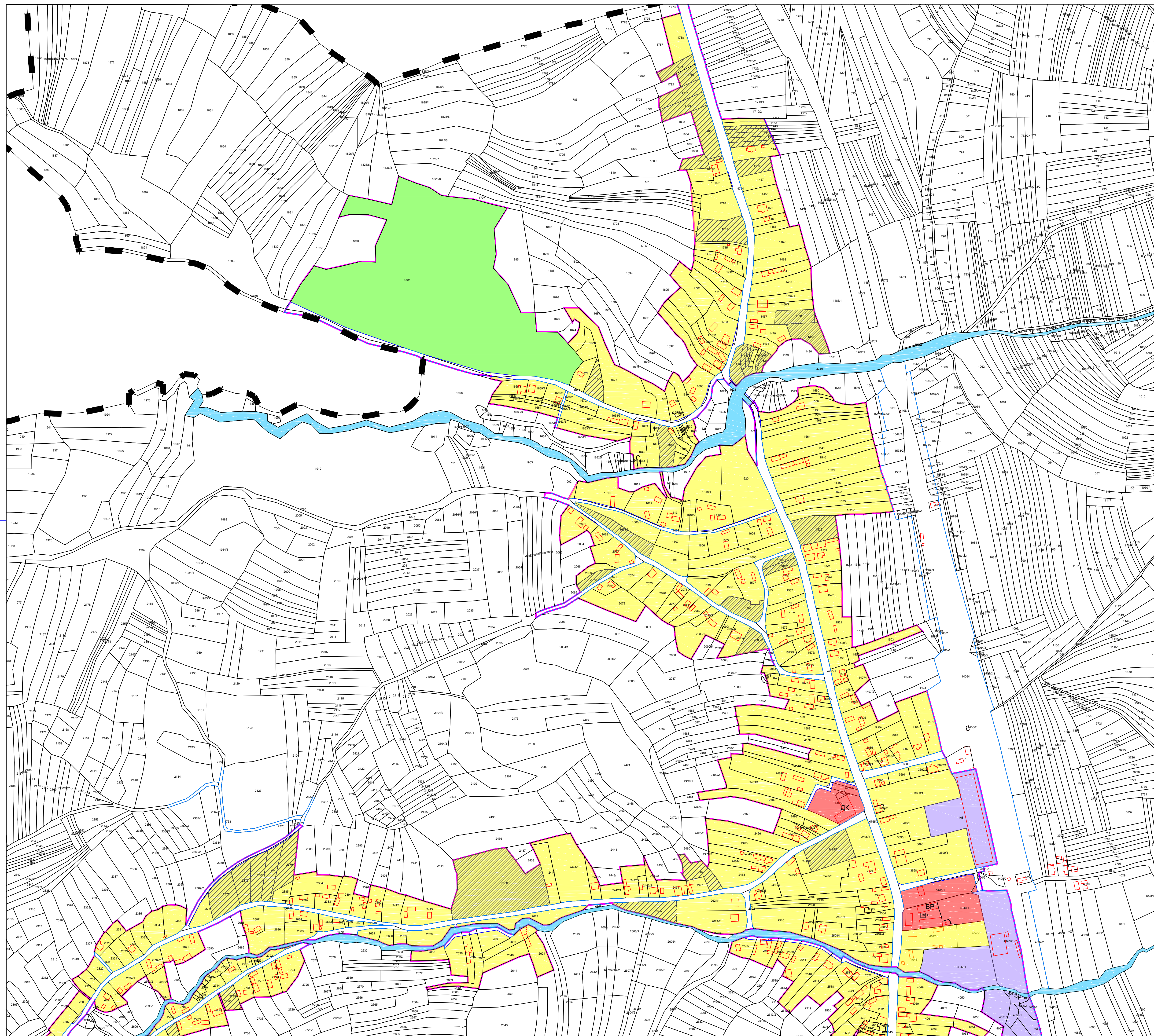
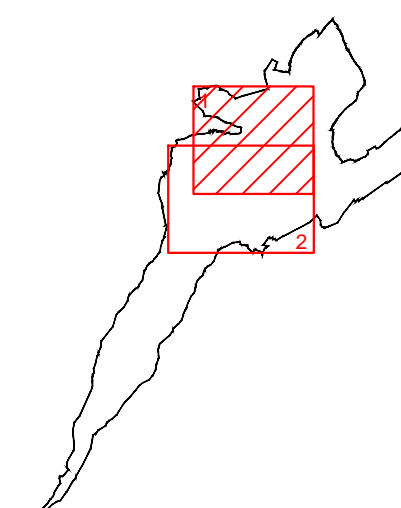
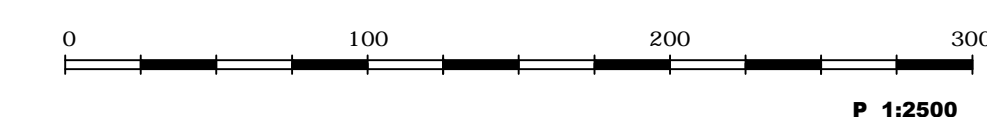
- ГРАНИЦА КАТАСТАРСКЕ ОПШТИНЕ
 - ГРАНИЦА ГРАЂЕВИНСКОГ ПОДРУЧЈА
 - РЕГУЛАЦИОНА ЛИНИЈА
 - РЕГУЛАЦИОНА ЛИНИЈА - КАТАСТАРСКО СТАЊЕ
 - КОРИДОРИ ЗА САОБРАЋАЈНУ И ДРУГУ ИНФРАСТРУКТУРУ
 - ПРЕДЛОГ ПАРЦЕЛАЦИЈЕ
 - ВОДОТОКОВИ
 - ВОДНО ЗЕМЉИШТЕ
 - КОТЕ НИВЕЛЕТЕ 312.50
 - КОТЕ НИВЕЛЕТЕ 102
 - КООРДИНАТЕ ПОВРШИНА ЈАВНЕ НАМЕНЕ
- ЈАВНЕ НАМЕНЕ
- | | | |
|--|---------------------|---|
| | ПОСТОЈЕЊЕ ПЛАНИРАНО | ЈАВНЕ СЛУЖБЕ (ШКОЛА, ДК - ДОМ КУЛТУРЕ, А - АМБУЛАНТА) |
| | ПОСТОЈЕЊЕ ПЛАНИРАНО | КОМУНАЛНЕ ФУНКЦИЈЕ (Г - ГРОБЉЕ ЗП - ЗЕЛЕНА ПИЈАЦА, СП - СТОЧНА ПИЈАЦА, ТС - ТРАФО СТАНИЦА, БС - БАЗНА СТАНИЦА ТЕЛЕКОМУНИКАЦИЈА) |
| | ПОСТОЈЕЊЕ ПЛАНИРАНО | ИНФРАСТРУКТУРНЕ МРЕЖЕ И ОБЈЕКТИ (ТС - ТРАФОСТАНИЦА, БС - БАЗНА СТАНИЦА) |
- ОСТАЛЕ НАМЕНЕ
- | | | |
|--|---------------------|--------------------|
| | ПОСТОЈЕЊЕ ПЛАНИРАНО | СТАНОВАЊЕ |
| | ПОСТОЈЕЊЕ ПЛАНИРАНО | ВЕРСКИ ОБЈЕКТИ |
| | ПОСТОЈЕЊЕ ПЛАНИРАНО | СПОРТ И РЕКРЕАЦИЈА |



**ПРОСТОРНИ ПЛАН ОПШТИНЕ
АЛЕКСИНАЦ**
- НАЦРТ -



УРЕЂАЈНА ОСНОВА
ГРЕЈАЧ



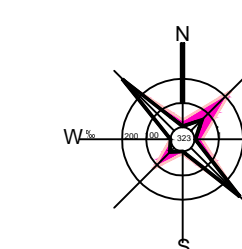
ЛЕГЕНДА:

- ГРАНИЦА КАТАСТАРСКЕ ОПШТИНЕ
- ГРАНИЦА ГРАЂЕВИНСКОГ ПОДРУЧЈА
- РЕГУЛАЦИОНА ЛИНИЈА
- РЕГУЛАЦИОНА ЛИНИЈА - КАТАСТАРСКО СТАЊЕ
- КОРИДОРИ ЗА САОБРАЋАЈНУ И ДРУГУ ИНФРАСТРУКТУРУ
- ПРЕДЛОГ ПАРЦЕЛАЦИЈЕ
- ВОДОТОКОВИ
- ВОДНО ЗЕМЉИШТЕ
- КОТЕ НИВЕЛЕТЕ
- КООРДИНАТЕ ПОВРШИНА ЈАВНЕ НАМЕНЕ

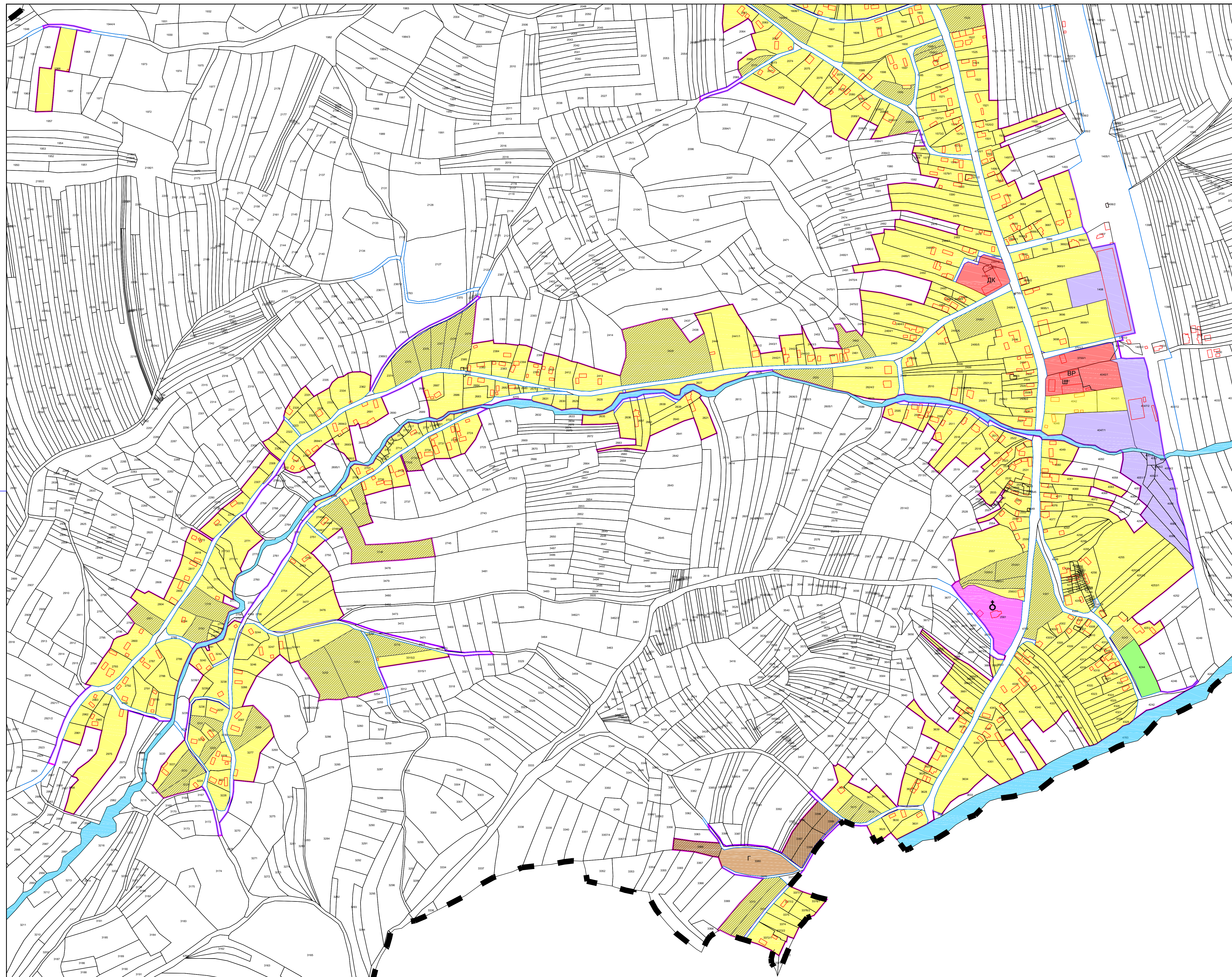
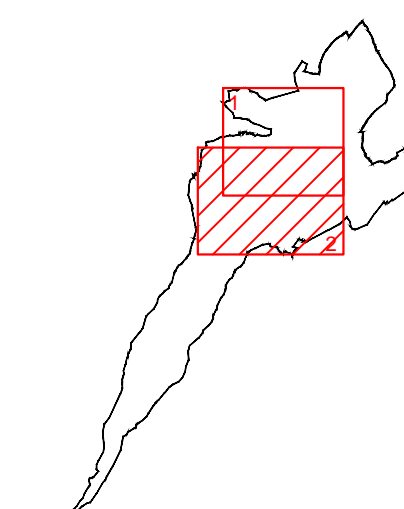
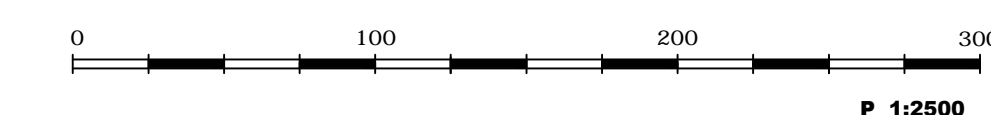
- ЈАВНЕ НАМЕНЕ**
- | | | | | |
|--|-----------|--|-----------|--|
| | ПОСТОЈЕЋЕ | | ПЛАНИРАНО | ЈАВНЕ СЛУЖБЕ (Ш-ШКОЛА, ДК - ДОМ КУЛТУРЕ, ВР - ВРТИЋ) |
| | ПОСТОЈЕЋЕ | | ПЛАНИРАНО | КОМУНАЛНЕ ФУНКЦИЈЕ (Г - ГРОБЉЕ) |
| | ПОСТОЈЕЋЕ | | ПЛАНИРАНО | СТАНОВАЊЕ |
| | ПОСТОЈЕЋЕ | | ПЛАНИРАНО | ПРИВРЕДНЕ ДЕЛАТНОСТИ |
| | ПОСТОЈЕЋЕ | | | ВЕРСКИ ОБЈЕКТИ |
| | ПОСТОЈЕЋЕ | | | СПОРТ И РЕКРЕАЦИЈА |



**ПРОСТОРНИ ПЛАН ОПШТИНЕ
АЛЕКСИНАЦ
за период од 2022- 2032 године**



**УРЕЂАЈНА ОСНОВА
ГРЕЈАЧ**



ЛЕГЕНДА:

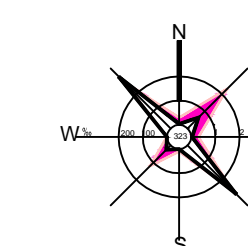
- ГРАНИЦА КАТАСТАРСКЕ ОПШТИНЕ
- ГРАНИЦА ГРАЂЕВИНСКОГ ПОДРУЧЈА
- РЕГУЛАЦИОНА ЛИНИЈА
- РЕГУЛАЦИОНА ЛИНИЈА - КАТАСТАРСКО СТАЊЕ
- КОРИДОРИ ЗА САОБРАЋАЈНУ И ДРУГУ ИНФРАСТРУКТУРУ
- ПРЕДЛОГ ПАРЦЕЛАЦИЈЕ
- ВОДОТОКОВИ
- ВОДНО ЗЕМЉИШТЕ
- КОТЕ НИВЕЛЕТЕ
·312.50
·102
- КООРДИНАТЕ ПОВРШИНА ЈАВНЕ НАМЕНЕ

- ЈАВНЕ НАМЕНЕ
- ПОСТОЈЕЋЕ ПЛАНИРАНО
- ЈАВНЕ СЛУЖБЕ (Ш-ШКОЛАДК - ДОМ КУЛТУРЕ, ВР-ВРТИЋ)
- КОМУНАЛНЕ ФУНКЦИЈЕ (Г-ГРОБЉЕ)

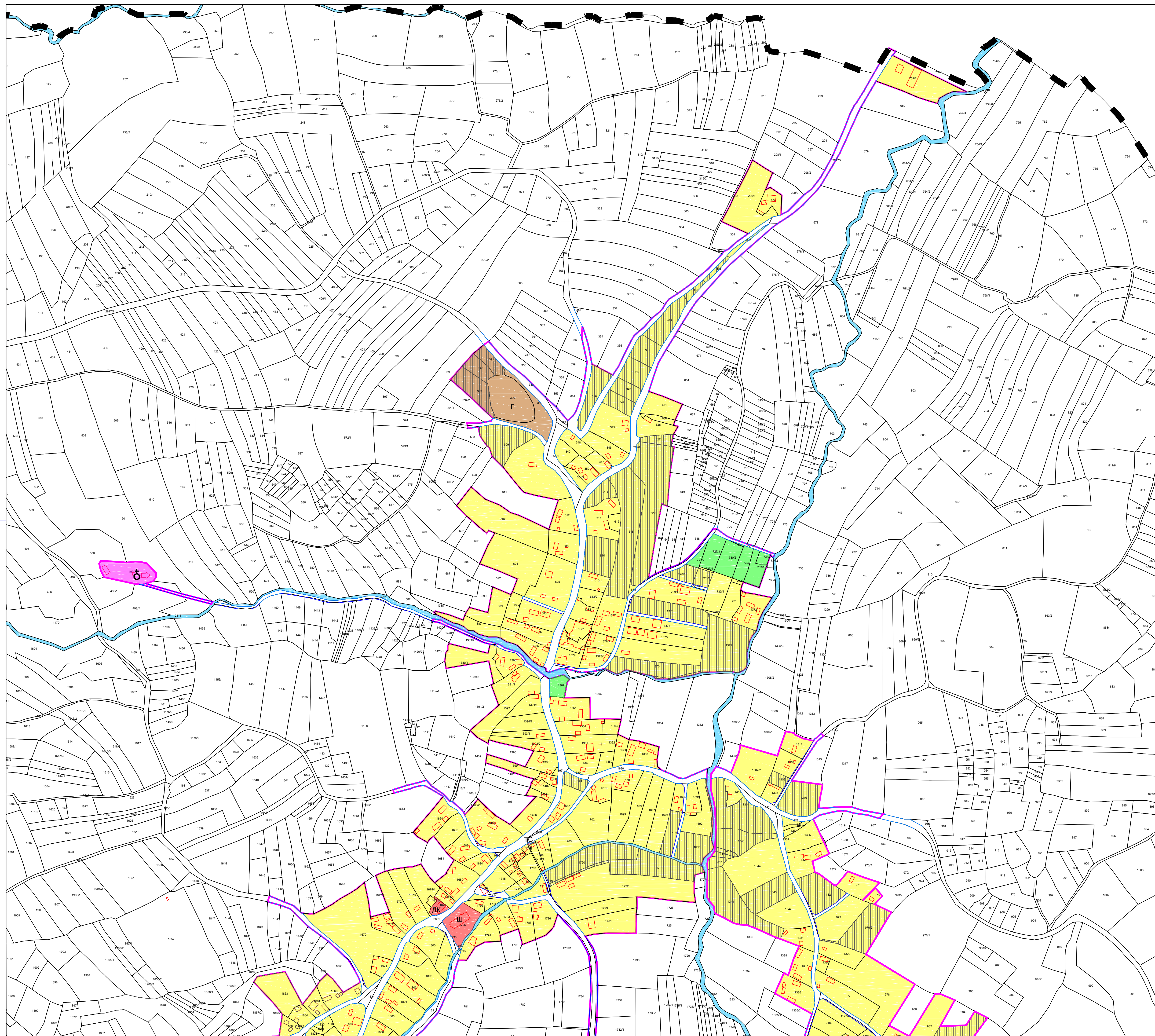
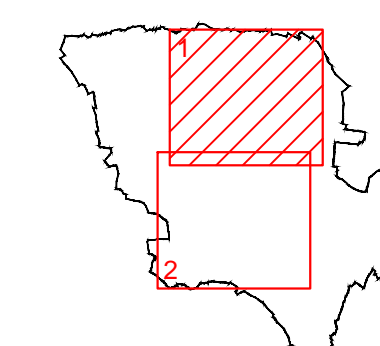
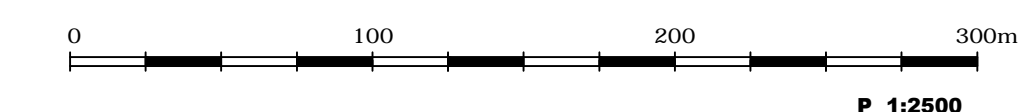
- ОСТАЛЕ НАМЕНЕ
- ПОСТОЈЕЋЕ ПЛАНИРАНО
- СТАНОВАЊЕ
- ПРИВРЕДНЕ ДЕЛАТНОСТИ
- ВЕРСКИ ОБЈЕКТИ
- СПОРТ И РЕКРЕАЦИЈА



**ПРОСТОРНИ ПЛАН ОПШТИНЕ
АЛЕКСИНАЦ
за период од 2022- 2032 године**



**УРЕЂАЈНА ОСНОВА
ЈАКОВЉЕ**



ЛЕГЕНДА:

- ГРАНИЦА КАТАСТАРСКЕ ОПШТИНЕ
- ГРАНИЦА ГРАЂЕВИНСКОГ ПОДРУЧЈА
- РЕГУЛАЦИОНА ЛИНИЈА
- РЕГУЛАЦИОНА ЛИНИЈА - КАТАСТАРСКО СТАЊЕ
- КОРИДОРИ ЗА САОБРАЋАЈНУ И ДРУГУ ИНФРАСТРУКТУРУ
- ВОДОТОКОВИ
- ВОДНО ЗЕМЉИШТЕ
- КОТЕ НИВЕЛЕТЕ
- КООРДИНАТЕ ПОВРШИНА ЈАВНЕ НАМЕНЕ

ЈАВНЕ НАМЕНЕ

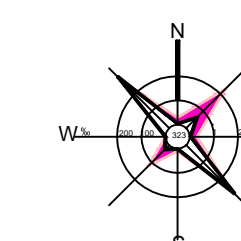
- | | | | |
|--|-----------|-----------|--|
| | ПОСТОЈЕЋЕ | ПЛАНИРАНО | ЈАВНЕ СЛУЖБЕ
(Ш-ШКОЛА, ДК - ДОМ КУЛТУРЕ) |
| | ПОСТОЈЕЋЕ | ПЛАНИРАНО | КОМУНАЛНЕ ФУНКЦИЈЕ (Г- ГРОБЉЕ) |
| | ПОСТОЈЕЋЕ | ПЛАНИРАНО | ИНФРАСТРУКТУРНЕ МРЕЖЕ И ОБЈЕКТИ
(ТС - ТРАФОСТАНИЦЕ) |

ОСТАЛЕ НАМЕНЕ

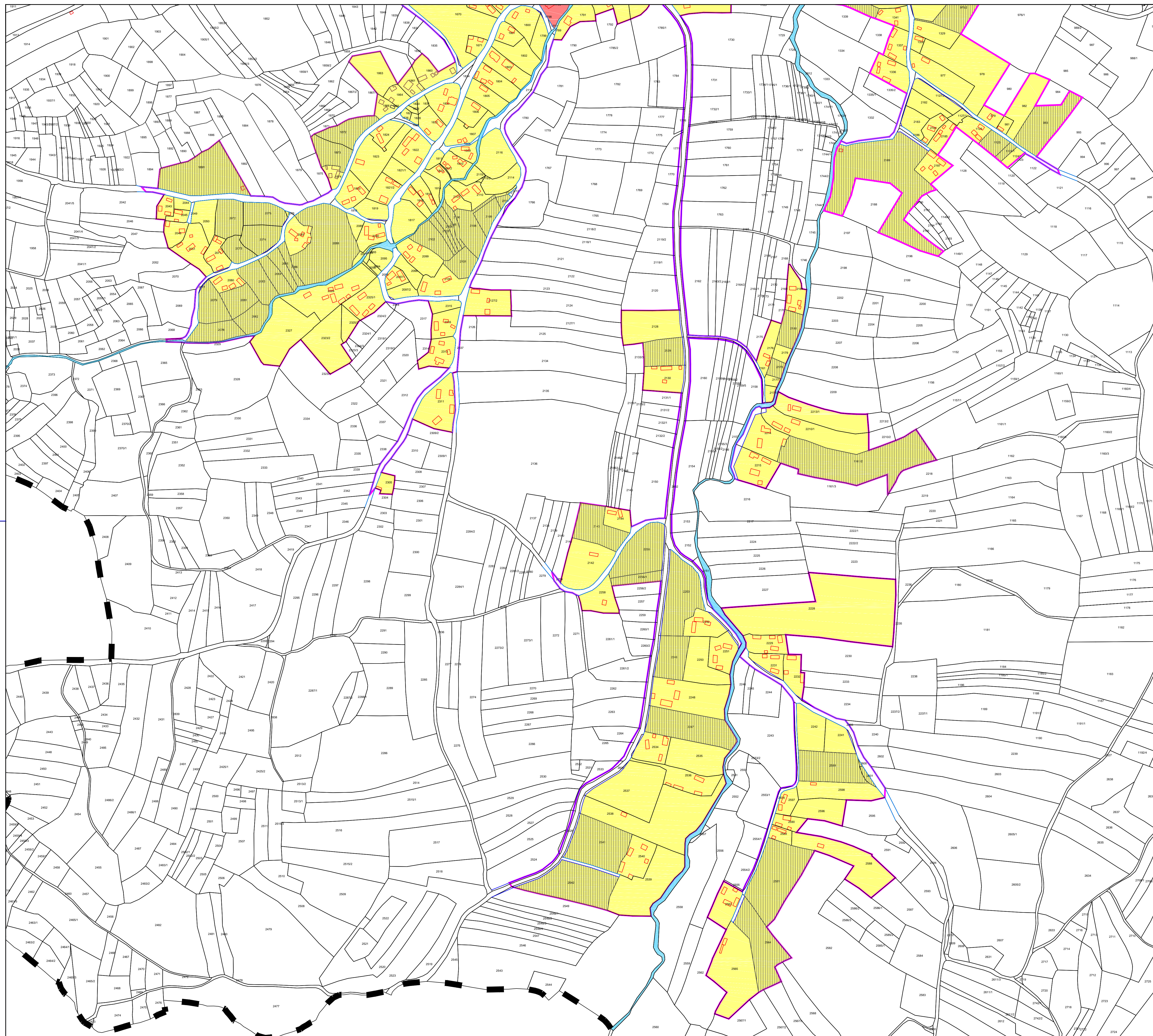
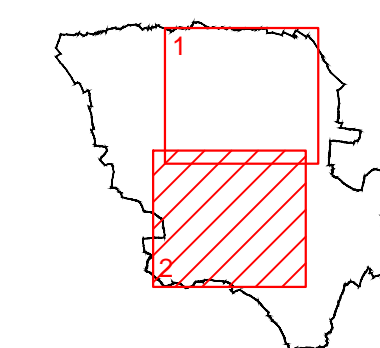
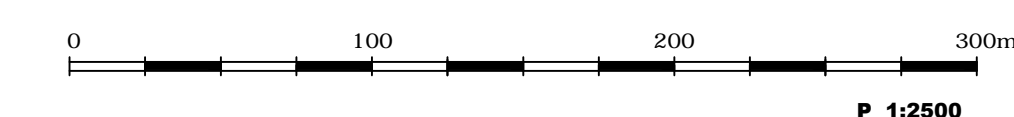
- | | | | |
|--|-----------|-----------|--------------------|
| | ПОСТОЈЕЋЕ | ПЛАНИРАНО | СТАНОВАЊЕ |
| | ПОСТОЈЕЋЕ | ПЛАНИРАНО | ВЕРСКИ ОБЈЕКТИ |
| | ПОСТОЈЕЋЕ | ПЛАНИРАНО | СПОРТ И РЕКРЕАЦИЈА |



ПРОСТОРНИ ПЛАН ОПШТИНЕ АЛЕКСИНАЦ за период од 2022- 2032 године



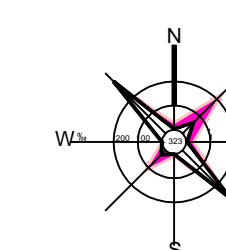
УРЕЂАЈНА ОСНОВА ЈАКОВЉЕ



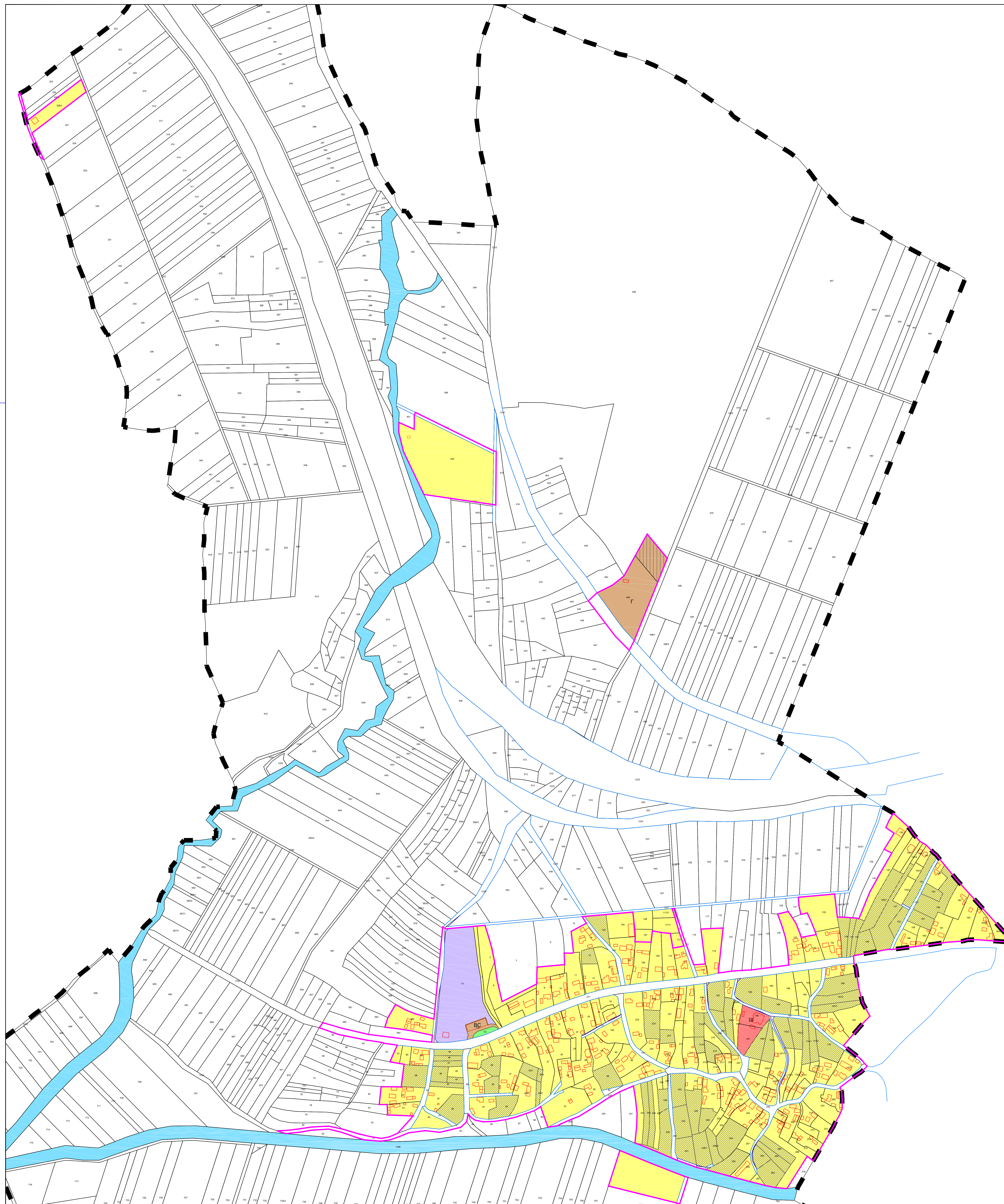
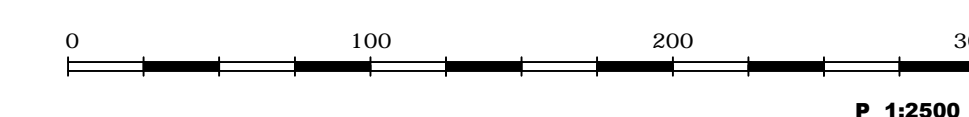
- ЛЕГЕНДА:**
- Граница катастарске општине
 - Граница грађевинског подручја
 - Регулациона линија
 - Регулациона линија - катастарско стање
 - Коридори за саобраћајну и другу инфраструктуру
 - Водотокови
 - Водно земљиште
 - Коте нивелете
 - Координате површина јавне намене
- ЈАВНЕ НАМЕНЕ**
- | ПОСТОЈЕЋЕ | ПЛАНИРАНО | НАМЕНА |
|--------------------|--------------------|---|
| [Red box] | [Red box] | ЈАВНЕ СЛУЖБЕ (Ш-ШКОЛА, ДК - ДОМ КУЛТУРЕ) |
| [Brown box] | [Brown box] | КОМУНАЛНЕ ФУНКЦИЈЕ (Г - ГРОБЉЕ) |
| [Blue hatched box] | [Blue hatched box] | ИНФРАСТРУКТУРНЕ МРЕЖЕ И ОБЈЕКТИ (ТС - ТРАФОСТАНИЦЕ) |
- ОСТАЛЕ НАМЕНЕ**
- | ПОСТОЈЕЋЕ | ПЛАНИРАНО | НАМЕНА |
|--------------------------|--------------------------|--------------------|
| [Yellow box] | [Yellow box] | СТАНОВАЊЕ |
| [Pink box with ♀ symbol] | [Pink box with ♀ symbol] | ВЕРСКИ ОБЈЕКТИ |
| [Green box] | [Green box] | СПОРТ И РЕКРЕАЦИЈА |



**ПРОСТОРНИ ПЛАН ОПШТИНЕ
АЛЕКСИНАЦ
за период од 2022- 2032 године**



УРЕЂАЈНА ОСНОВА
ЈАСЕЊЕ



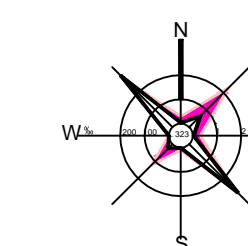
ЛЕГЕНДА:

- ГРАНИЦА КАТАСТАРСКЕ ОПШТИНЕ
- ГРАНИЦА ГРАЂЕВИНОГ ПОДРУЧЈА
- РЕГУЛАЦИОНА ЛИНИЈА
- РЕГУЛАЦИОНА ЛИНИЈА - КАТАСТАРСКО СТАЊЕ
- КОРИДОРИ ЗА САОБРАЋАЈНУ И ДРУГУ ИНФРАСТРУКТУРУ
- ВОДОТОКОВИ
- ВОДНО ЗЕМЉИШТЕ
- .312.50 КОТЕ НИВЕЛЕТЕ
- .102 КООРДИНАТЕ ПОВРШИНА ЈАВНЕ НАМЕНЕ

- ЈАВНЕ НАМЕНЕ**
- Постојеће Планирано
- ЈАВНЕ СЛУЖБЕ (Ш-ШКОЛА)
- Постојеће Планирано
- КОМУНАЛНЕ ФУНКЦИЈЕ (Г- ГРОБЉЕ, ВС - ВЕТЕРИНАРСКА СТАНИЦА)
- ОСТАЛЕ НАМЕНЕ**
- Постојеће Планирано
- СТАНОВАЊЕ
- ПРИВРЕДНЕ ДЕЛАТНОСТИ

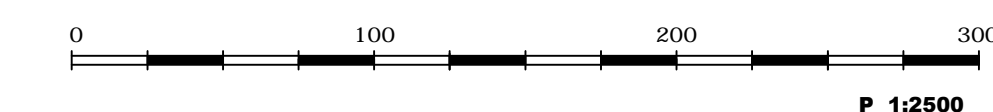


**ПРОСТОРНИ ПЛАН ОПШТИНЕ
АЛЕКСИНАЦ
за период од 2022- 2032 године**

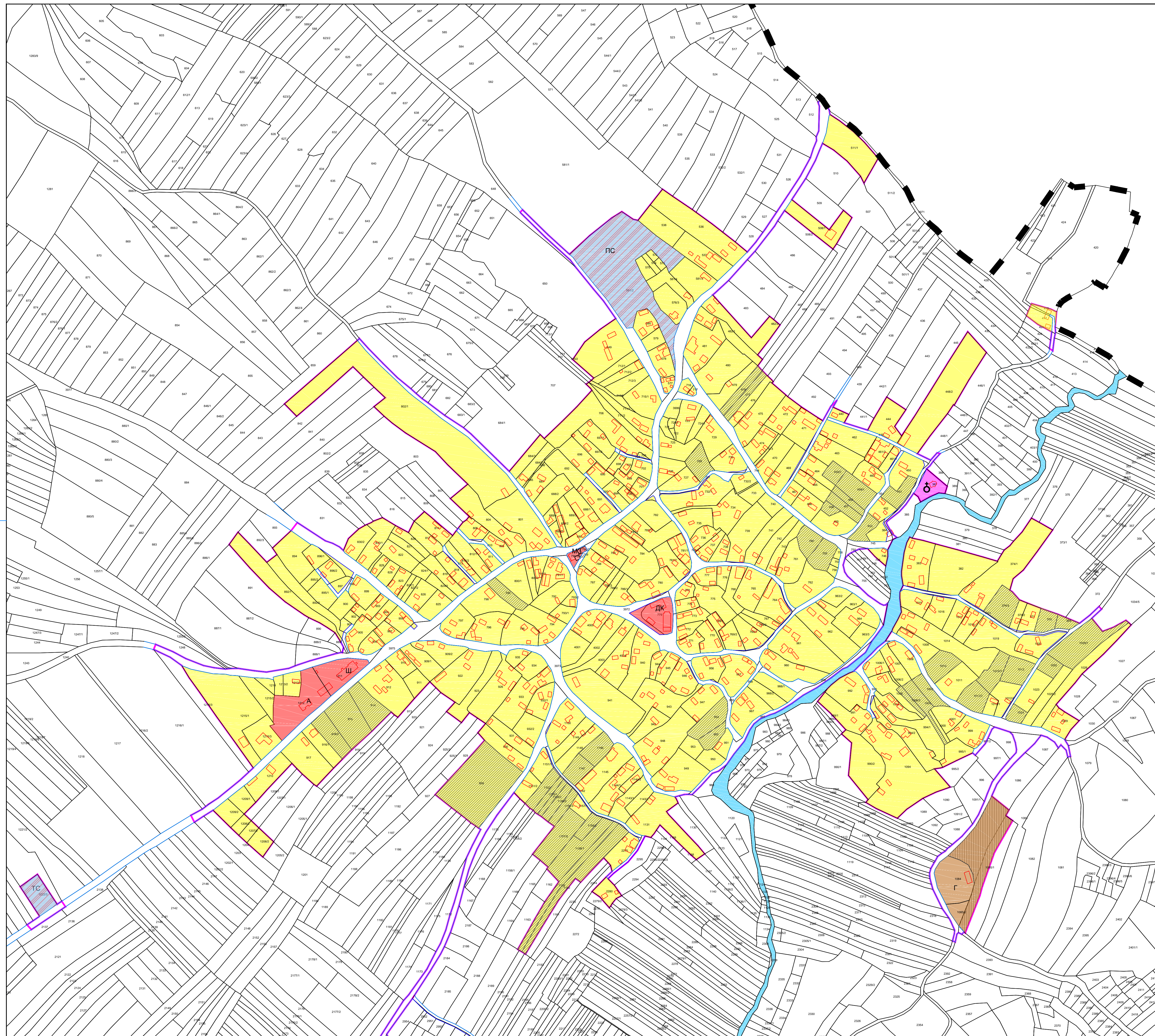
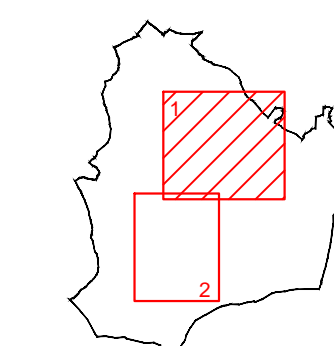


П

**УРЕЂАЈНА ОСНОВА
КАТУН**



П 1:2500

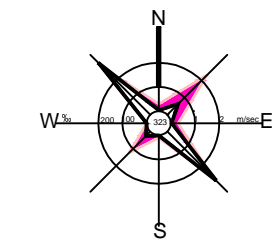


ЛЕГЕНДА:

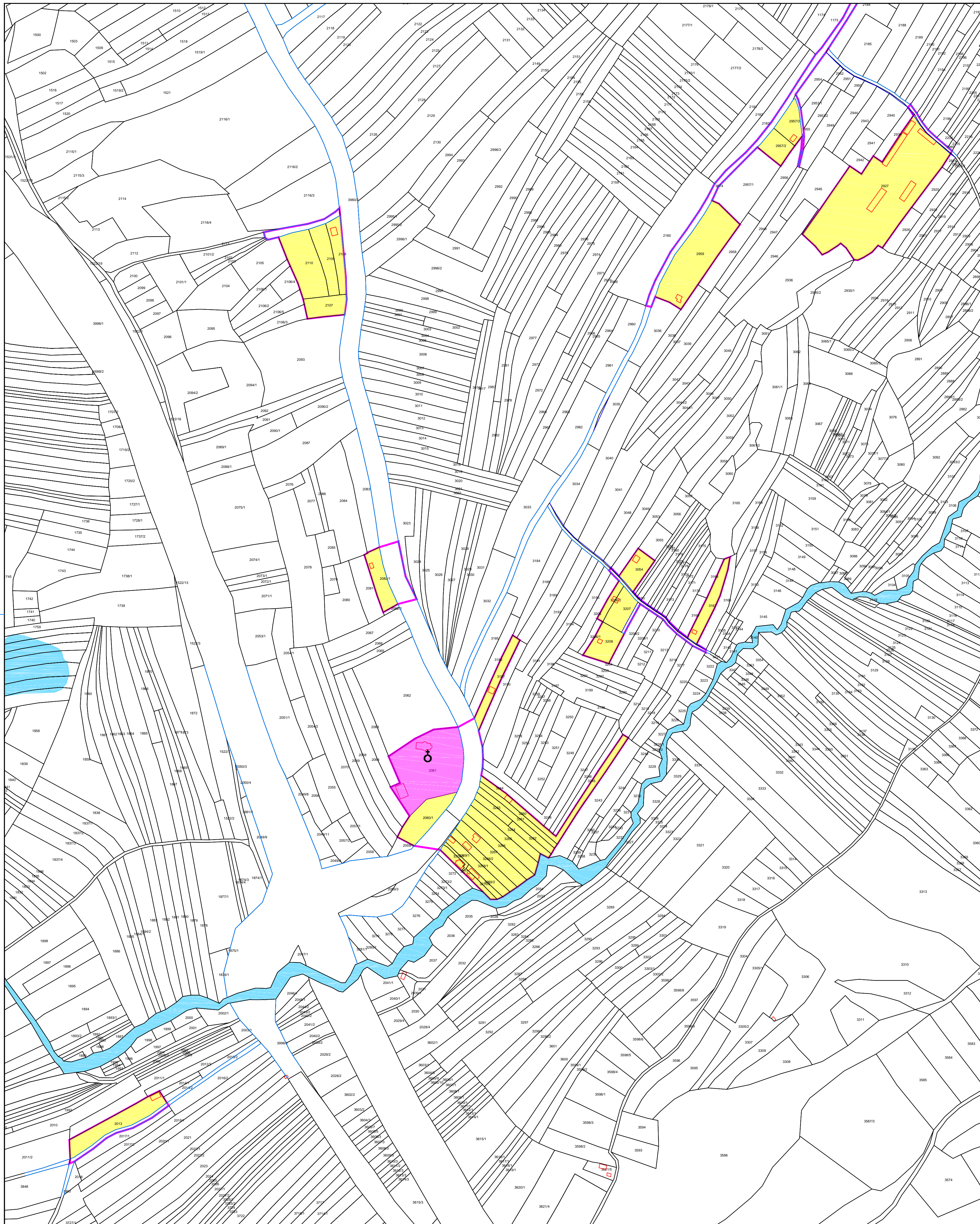
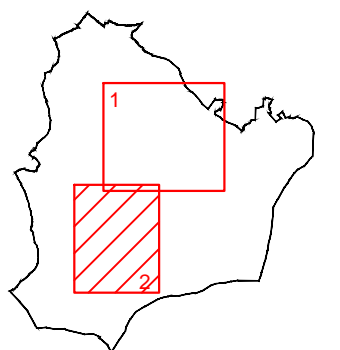
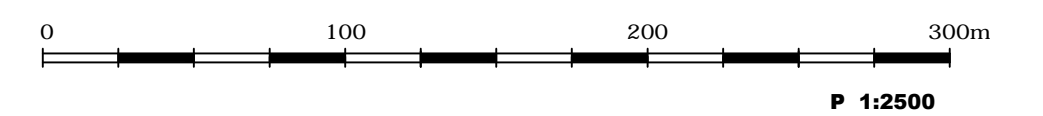
- ГРАНИЦА КАТАСТАРСКЕ ОПШТИНЕ
- ГРАНИЦА ГРАЂЕВИНСКОГ ПОДРУЧЈА
- РЕГУЛАЦИОНА ЛИНИЈА
- РЕГУЛАЦИОНА ЛИНИЈА - КАТАСТАРСКО СТАЊЕ
- КОРИДОРИ ЗА САОБРАЋАЈНУ И ДРУГУ ИНФРАСТРУКТУРУ
- ВОДОТОКОВИ
- ВОДНО ЗЕМЉИШТЕ
- КОТЕ НИВЕЛЕТЕ
:312.50
- :102
- ЈАВНЕ НАМЕНЕ**
- ПОСТОЈЕЋЕ
- ПЛАНИРАНО
- ЈАВНЕ СЛУЖБЕ (Ш-ШКОЛА, А - АМБУЛАНТА, ДК - ДОМ КУЛТУРЕ, МЗ - МЕСНА ЗАЈЕДНИЦА)
- КОМУНАЛНЕ ФУНКЦИЈЕ (Г - ГРОБЉЕ)
- ИНФРАСТРУКТУРНЕ МРЕЖЕ И ОБЈЕКТИ (ТС - ТРАФОСТАНИЦЕ, ПС - ПРОТИВГРАДНА СТАНИЦА)
- ОСТАЛЕ НАМЕНЕ**
- ПОСТОЈЕЋЕ
- ПЛАНИРАНО
- СТАНОВАЊЕ
- ВЕРСКИ ОБЈЕКТИ



**ПРОСТОРНИ ПЛАН ОПШТИНЕ
АЛЕКСИНАЦ
за период од 2022- 2032 године**



УРЕЂАЈНА ОСНОВА
КАТУН

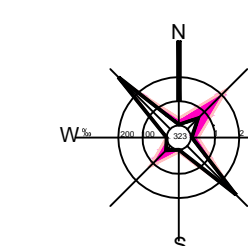


ЛЕГЕНДА:

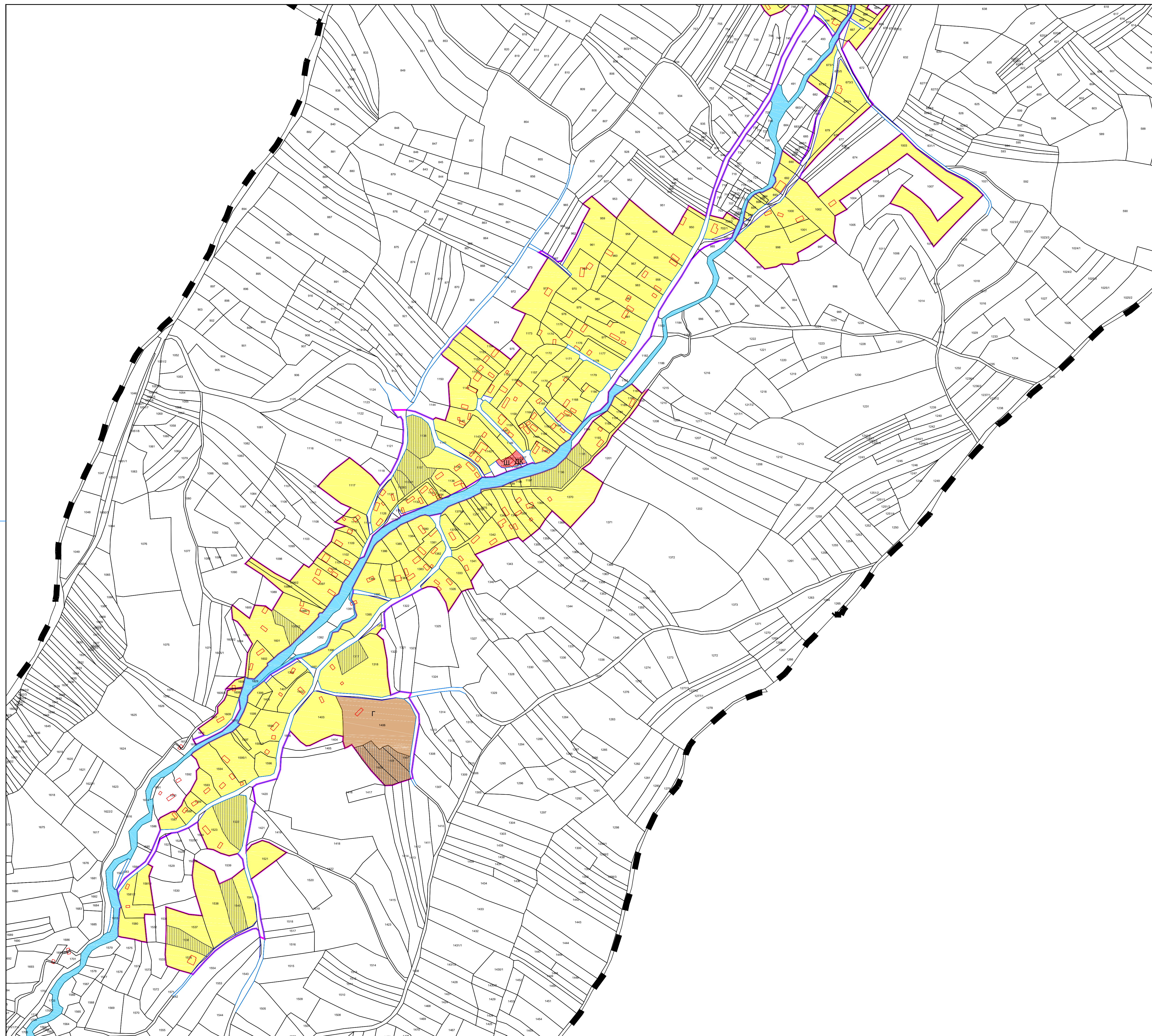
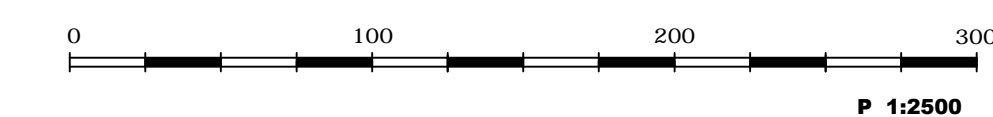
- ГРАНИЦА КАТАСТАРСКЕ ОПШТИНЕ
- ГРАНИЦА ГРАЂЕВИНСКОГ ПОДРУЧЈА
- РЕГУЛАЦИОНА ЛИНИЈА
- РЕГУЛАЦИОНА ЛИНИЈА - КАТАСТАРСКО СТАЊЕ
- КОРИДОРИ ЗА САОБРАЋАЈНУ И ДРУГУ ИНФРАСТРУКТУРУ
- ВОДОТОКОВИ
- ВОДНО ЗЕМЉИШТЕ
- КОТЕ НИВЕЛЕТЕ
- КООРДИНАТЕ ПОВРШИНА ЈАВНЕ НАМЕНЕ
- ЈАВНЕ НАМЕНЕ**
 - ПОСТОЈЕЋЕ
 - ПЛАНИРАНО
 - ЈАВНЕ СЛУЖБЕ (Ш-ШКОЛА, А - АМБУЛАНТА, ДК - ДОМ КУЛТУРЕ, МЗ - МЕСНА ЗАЈЕДНИЦА)
 - КОМУНАЛНЕ ФУНКЦИЈЕ (Г - ГРОБЉЕ)
 - ИНФРАСТРУКТУРНЕ МРЕЖЕ И ОБЈЕКТИ (ТС - ТРАФОСТАНИЦЕ, ПС - ПРОТИВГРАДНА СТАНИЦА)
- ОСТАЛЕ НАМЕНЕ**
 - ПОСТОЈЕЋЕ
 - ПЛАНИРАНО
 - СТАНОВАЊЕ
 - ВЕРСКИ ОБЈЕКТИ







**ПРОСТОРНИ ПЛАН ОПШТИНЕ
АЛЕКСИНАЦ
за период од 2022- 2032 године**







УРЕЂАЈНА ОСНОВА
КОПРИВНИЦА



ЛЕГЕНДА:

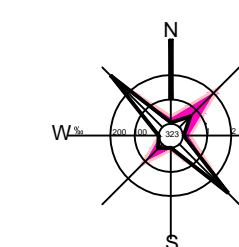
-  ГРАНИЦА КАТАСТАРСКЕ ОПШТИНЕ
-  ГРАНИЦА ГРАЂЕВИНСКОГ ПОДРУЧЈА
-  РЕГУЛАЦИОНА ЛИНИЈА
-  РЕГУЛАЦИОНА ЛИНИЈА - КАТАСТАРСКО СТАЊЕ
-  КОРИДОРИ ЗА САОБРАЋАЈНУ И ДРУГУ ИНФРАСТРУКТУРУ
-  ВОДОТОКОВИ
-  ВОДНО ЗЕМЉИШТЕ
-  КОТЕ НИВЕЛЕТЕ
-  КООРДИНАТЕ ПОВРШИНА ЈАВНЕ НАМЕНЕ

- ЈАВНЕ НАМЕНЕ**
- ПОСТОЈЕЋЕ ПЛАНИРАНО
-   ЈАВНЕ СЛУЖБЕ (Ш-ШКОЛА, ДК - ДОМ КУЛТУРЕ)
-   КОМУНАЛНЕ ФУНКЦИЈЕ (Г- ГРОБЉЕ)

- ОСТАЛЕ НАМЕНЕ**
- ПОСТОЈЕЋЕ ПЛАНИРАНО
-   СТАНОВАЊЕ

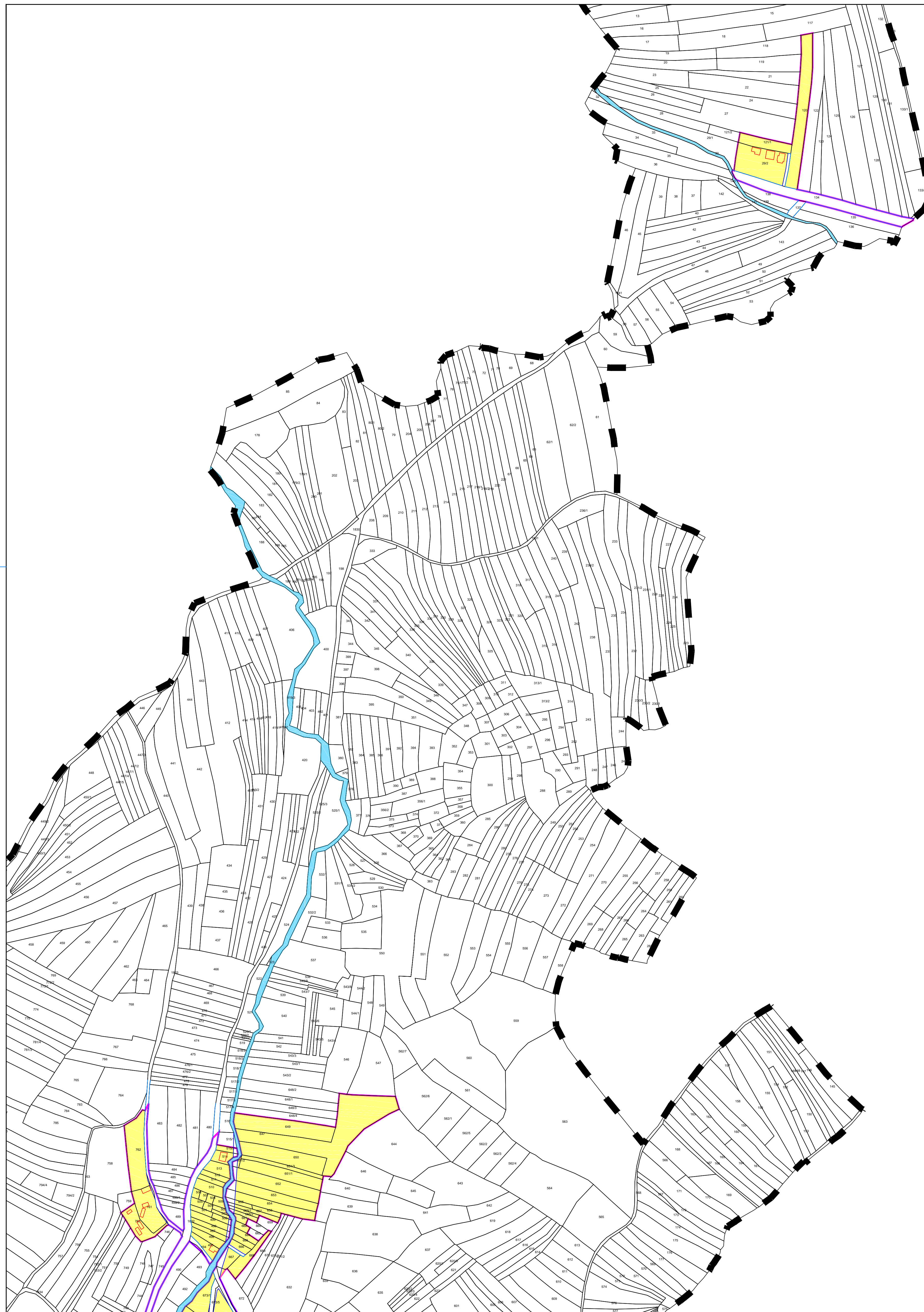
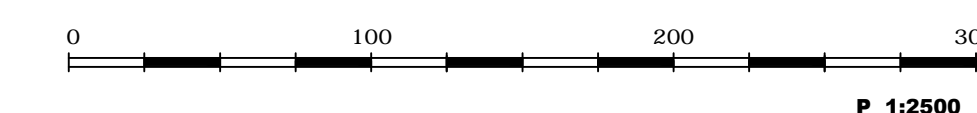


**ПРОСТОРНИ ПЛАН ОПШТИНЕ
АЛЕКСИНАЦ**
за период од 2022- 2032 године














Н

УРЕЂАЈНА ОСНОВА
КОПРИВНИЦА



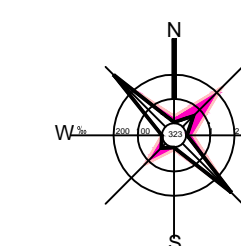
ЛЕГЕНДА:

-  ГРАНИЦА КАТАСТАРСКЕ ОПШТИНЕ
-  ГРАНИЦА ГРАЂЕВИНСКОГ ПОДРУЧЈА
-  РЕГУЛАЦИОНА ЛИНИЈА
-  РЕГУЛАЦИОНА ЛИНИЈА - КАТАСТАРСКО СТАЊЕ
-  КОРИДОРИ ЗА САОБРАЋАЈНУ И ДРУГУ ИНФРАСТРУКТУРУ
-  ВОДОТОКОВИ
-  ВОДНО ЗЕМЉИШТЕ
-  $\cdot 312.50$ КОТЕ НИВЕЛЕТЕ
-  $\cdot 102$ КООРДИНАТЕ ПОВРШИНА ЈАВНЕ НАМЕНЕ

- ЈАВНЕ НАМЕНЕ**
- | | |
|--|---|
|  ПОСТОЈЕЋЕ |  ПЛАНИРАНО |
|  ЈАВНЕ СЛУЖБЕ (Ш-ШКОЛА, ДК - ДОМ КУЛТУРЕ) | |
|  ПОСТОЈЕЋЕ |  ПЛАНИРАНО |
|  КОМУНАЛНЕ ФУНКЦИЈЕ (Г- ГРОБЉЕ) | |
|  ПОСТОЈЕЋЕ |  ПЛАНИРАНО |
|  СТАНОВАЊЕ | |



**ПРОСТОРНИ ПЛАН ОПШТИНЕ
АЛЕКСИНАЦ
за период од 2022- 2032 године**

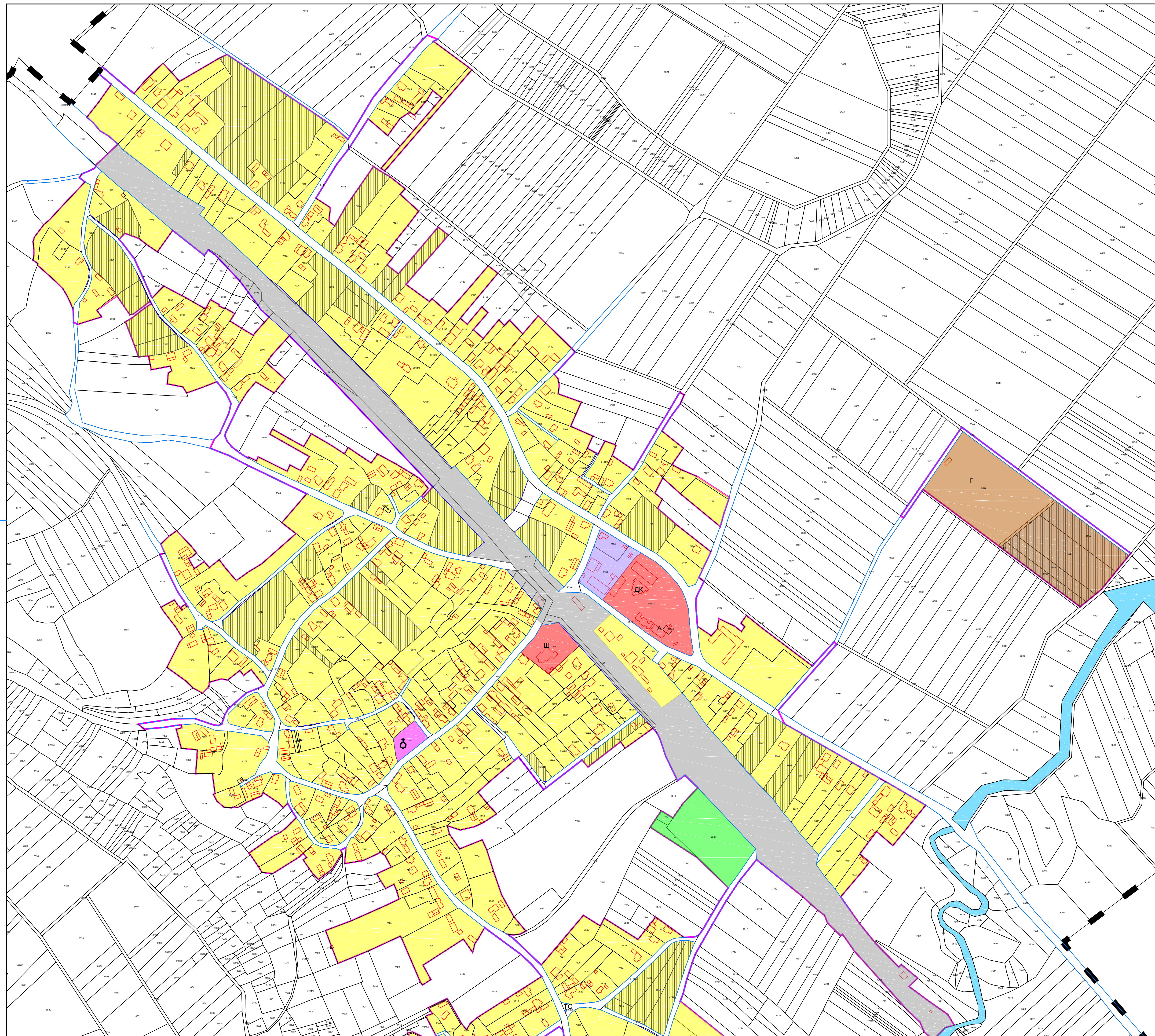
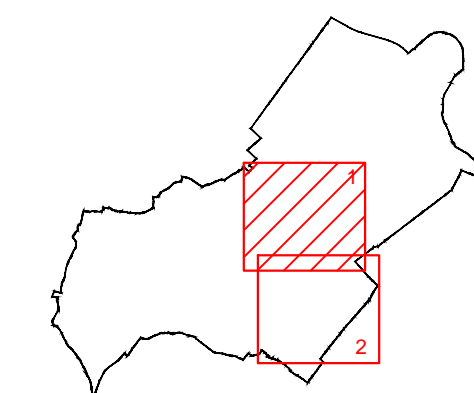


УРЕЂАЈНА ОСНОВА

КОРМАН



1:2500

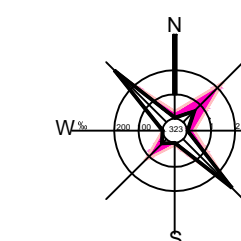


ЛЕГЕНДА:

- ГРАНИЦА КАТАСТАРСКЕ ОПШТИНЕ
- ГРАНИЦА ГРАЂЕВИНСКОГ ПОДРУЧЈА
- РЕГУЛАЦИОНА ЛИНИЈА
- РЕГУЛАЦИОНА ЛИНИЈА - КАТАСТАРСКО СТАЊЕ
- КОРИДОРИ ЗА САОБРАЋАЈНУ И ДРУГУ ИНФРАСТРУКТУРУ
- ВОДОТОКОВИ
- ВОДНО ЗЕМЉИШТЕ
- 312.50 КОТЕ НИВЕЛЕТЕ
- .102 КООРДИНАТЕ ПОВРШИНА ЈАВНЕ НАМЕНЕ
- ЈАВНЕ НАМЕНЕ
ПОСТОЈЕЋЕ ПЛАНИРАНО
- ЈАВНЕ СЛУЖБЕ (Ш-ШКОЛА, ДК - ДОМ КУЛТУРЕ, А - АМБУЛАНТА)
- КОМУНАЛНЕ ФУНКЦИЈЕ (Г - ГРОБЉЕ)
- ИНФРАСТРУКТУРНЕ МРЕЖЕ И ОБЈЕКТИ (ТС - ТРАФОСТАНИЦЕ)
- ПОВРШИНА ЈАВНЕ НАМЕНЕ У ФУНКЦИЈИ ЖЕЛЕЗНИЦЕ
- ОСТАЛЕ НАМЕНЕ
ПОСТОЈЕЋЕ ПЛАНИРАНО
- СТАНОВАЊЕ
- ПРИВРЕДНЕ ДЕЛАТНОСТИ
- ВЕРСКИ ОБЈЕКТИ
- СПОРТ И РЕКРЕАЦИЈА




**ПРОСТОРНИ ПЛАН ОПШТИНЕ
АЛЕКСИНАЦ
за период од 2022- 2032 године**

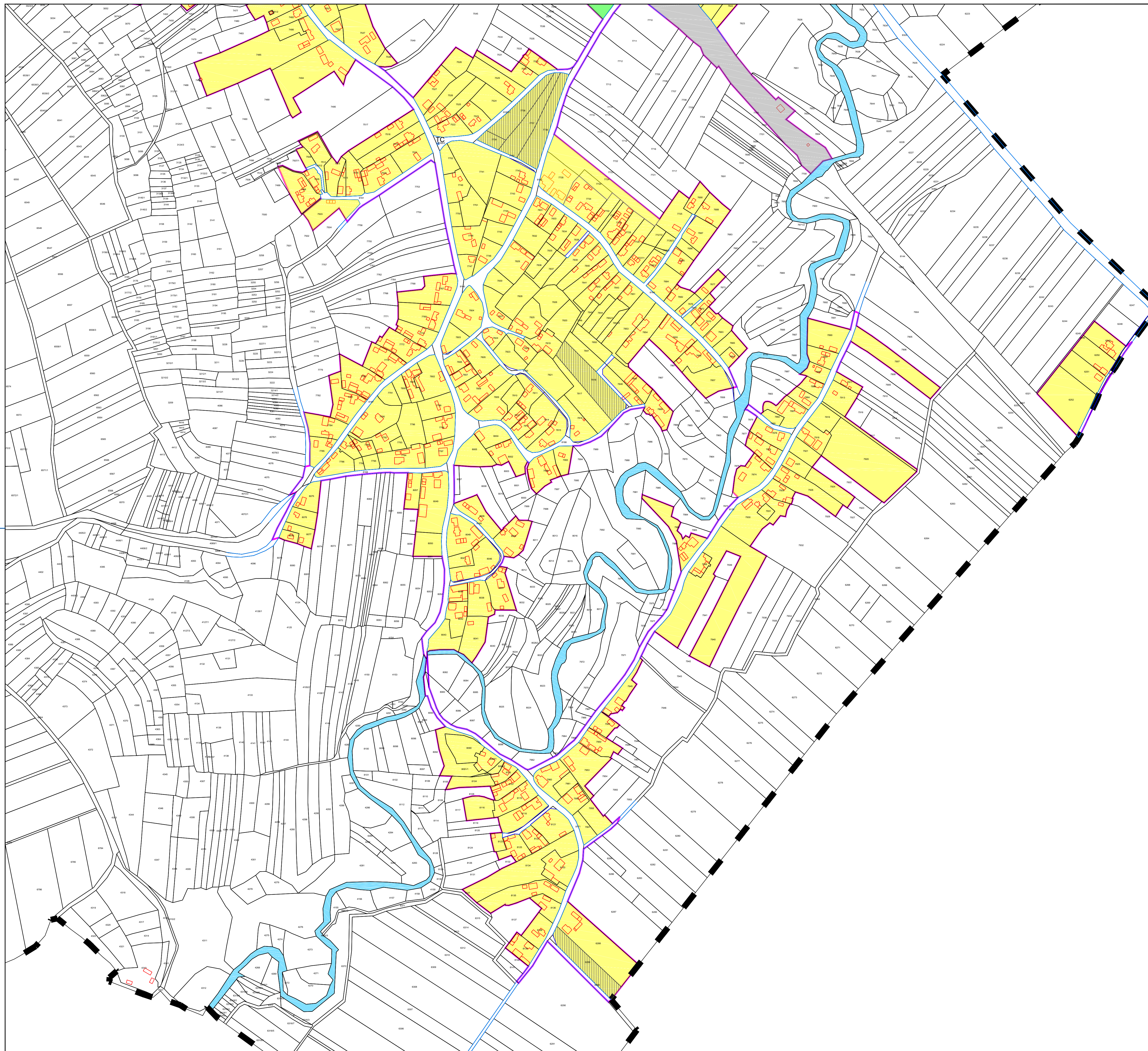
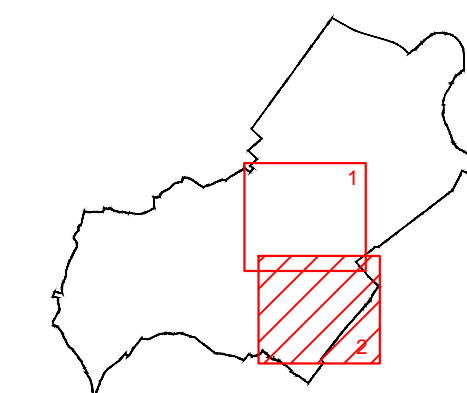


УРЕЂАЈНА ОСНОВА

КОРМАН



Р 1:2500



ЛЕГЕНДА:

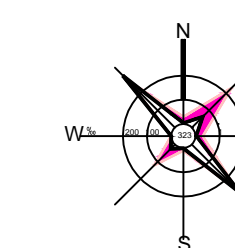
- ГРАНИЦА КАТАСТАРСКЕ ОПШТИНЕ
- ГРАНИЦА ГРАЂЕВИНСКОГ ПОДРУЧЈА
- РЕГУЛАЦИОНА ЛИНИЈА
- РЕГУЛАЦИОНА ЛИНИЈА - КАТАСТАРСКО СТАЊЕ
- КОРИДОРИ ЗА САОБРАЋАЈНУ И ДРУГУ ИНФРАСТРУКТУРУ
- ВОДОТОКОВИ
- ВОДНО ЗЕМЉИШТЕ
- КОТЕ НИВЕЛЕТЕ
- КООРДИНАТЕ ПОВРШИНА ЈАВНЕ НАМЕНЕ

- ЈАВНЕ НАМЕНЕ**
- ПОСТОЈЕЋЕ ПЛАНИРАНО
- ЈАВНЕ СЛУЖБЕ (Ш-ШКОЛА, ДК - ДОМ КУЛТУРЕ, А - АМБУЛАНТА)
- КОМУНАЛНЕ ФУНКЦИЈЕ (Г - ГРОБЉЕ)
- ИНФРАСТРУКТУРНЕ МРЕЖЕ И ОБЈЕКТИ (ТС - ТРАFOСТАНИЦЕ)
- ПОВРШИНА ЈАВНЕ НАМЕНЕ У ФУНКЦИЈИ ЖЕЛЕЗНИЦЕ

- ОСТАЛЕ НАМЕНЕ**
- ПОСТОЈЕЋЕ ПЛАНИРАНО
- СТАНОВАЊЕ
- ПРИВРЕДНЕ ДЕЛАТНОСТИ
- ВЕРСКИ ОБЈЕКТИ
- СПОРТ И РЕКРЕАЦИЈА

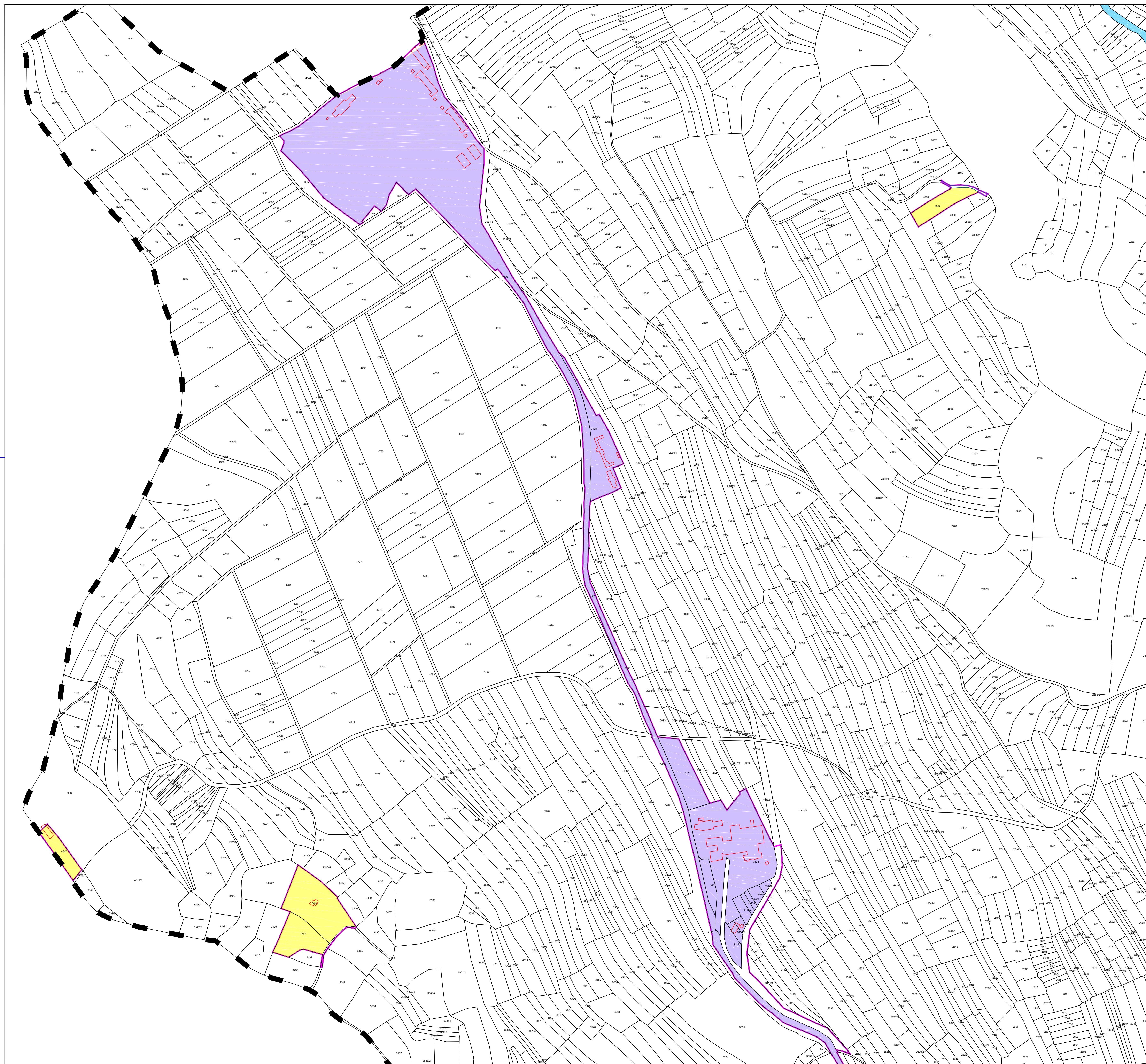
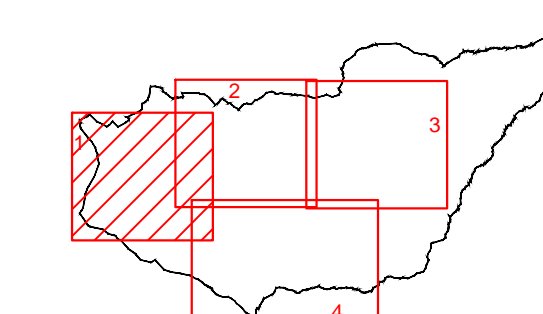
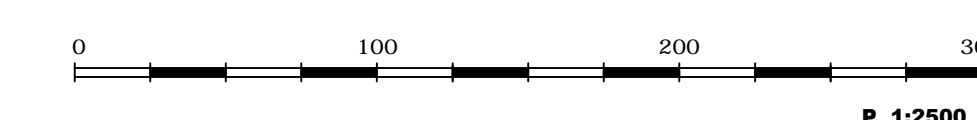


**ПРОСТОРНИ ПЛАН ОПШТИНЕ
АЛЕКСИНАЦ
за период од 2022- 2032 године**



УРЕЂАЈНА ОСНОВА

КРАЉЕВО

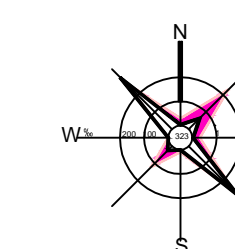


ЛЕГЕНДА:

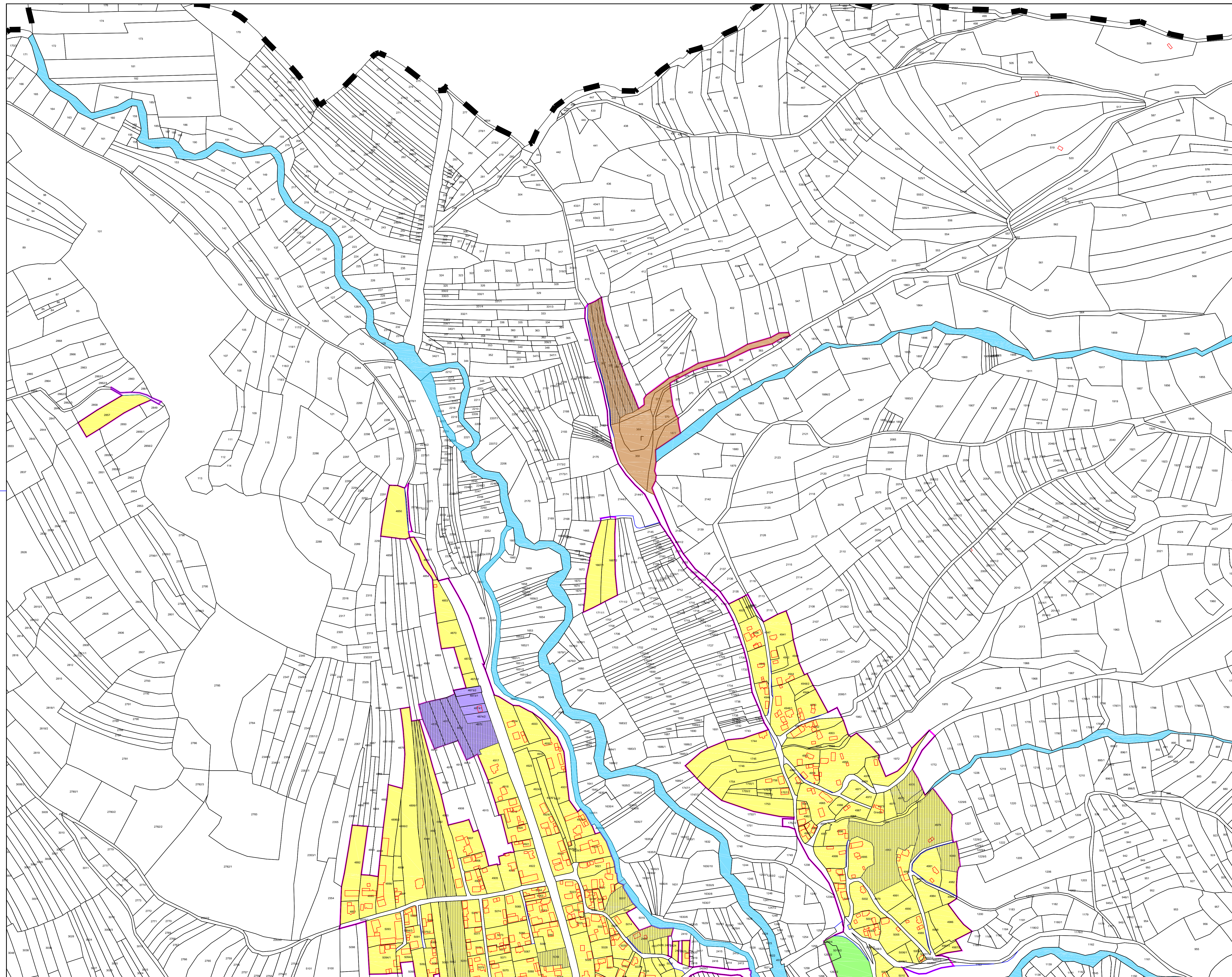
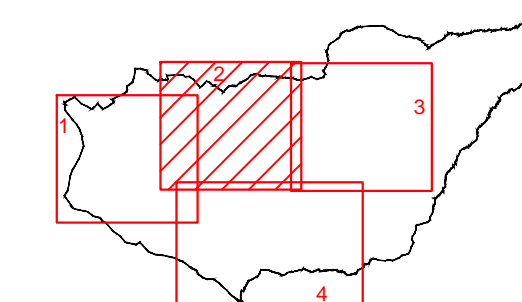
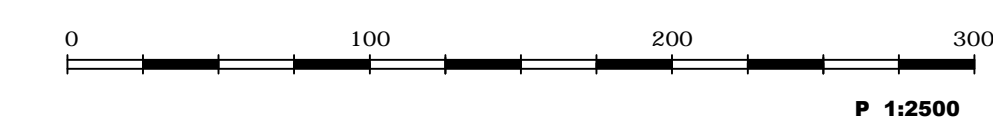
- ГРАНИЦА КАТАСТАРСКЕ ОПШТИНЕ
 - ГРАНИЦА ГРАЂЕВИНСКОГ ПОДРУЧЈА
 - РЕГУЛАЦИОНА ЛИНИЈА
 - РЕГУЛАЦИОНА ЛИНИЈА - КАТАСТАРСКО СТАЊЕ
 - КОРИДОРИ ЗА САОБРАЋАЈНУ И ДРУГУ ИНФРАСТРУКТУРУ
 - ВОДОТОКОВИ
 - ВОДНО ЗЕМЉИШТЕ
 - .312.50 КОТЕ НИВЕЛЕТЕ
 - .102 КООРДИНАТЕ ПОВРШИНА ЈАВНЕ НАМЕНЕ
-
- ЈАВНЕ НАМЕНЕ**
- | | | |
|--|-----------|---|
| | ПЛАНИРАНО | ЈАВНЕ СЛУЖБЕ (Ш-ШКОЛА, ДК - ДОМ КУЛТУРЕ) |
| | ПЛАНИРАНО | КОМУНАЛНЕ ФУНКЦИЈЕ (Г- ГРОБЉЕ) |
| | ПЛАНИРАНО | ИНФРАСТРУКТУРНЕ МРЕЖЕ И ОБЈЕКТИ (ВОДОПРИВРЕДНИ ОБЈЕКТИ - МХЕ) |
-
- ОСТАЛЕ НАМЕНЕ**
- | | | |
|--|-----------|----------------------|
| | ПЛАНИРАНО | СТАНОВАЊЕ |
| | ПЛАНИРАНО | ПРИВРЕДНЕ ДЕЛАТНОСТИ |
| | ПЛАНИРАНО | ВЕРСКИ ОБЈЕКТИ |
| | ПЛАНИРАНО | СПОРТ И РЕКРЕАЦИЈА |



**ПРОСТОРНИ ПЛАН ОПШТИНЕ
АЛЕКСИНАЦ
за период од 2022- 2032 године**



**УРЕЂАЈНА ОСНОВА
КРАЉЕВО**



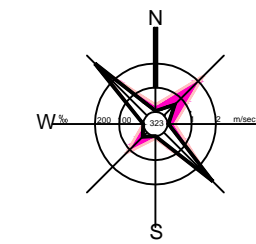
ЛЕГЕНДА:

- ГРАНИЦА КАТАСТАРСКЕ ОПШТИНЕ
- ГРАНИЦА ГРАЂЕВИНСКОГ ПОДРУЧЈА
- РЕГУЛАЦИОНА ЛИНИЈА
- РЕГУЛАЦИОНА ЛИНИЈА - КАТАСТАРСКО СТАЊЕ
- КОРИДОРИ ЗА САОБРАЋАЈНУ И ДРУГУ ИНФРАСТРУКТУРУ
- ВОДОТОКОВИ
- ВОДНО ЗЕМЉИШТЕ
- КОТЕ НИВЕЛЕТЕ
- КООРДИНАТЕ ПОВРШИНА ЈАВНЕ НАМЕНЕ
- ЈАВНЕ НАМЕНЕ ПОСТОЈЕЋЕ ПЛАНИРАНО
 - ЈАВНЕ СЛУЖБЕ (Ш-ШКОЛА, ДК - ДОМ КУЛТУРЕ)
 - КОМУНАЛНЕ ФУНКЦИЈЕ (Г- ГРОБЉЕ)
 - ИНФРАСТРУКТУРНЕ МРЕЖЕ И ОБЈЕКТИ (ВОДОПРИВРЕДНИ ОБЈЕКТИ - МХЕ)
- ОСТАЛЕ НАМЕНЕ ПОСТОЈЕЋЕ ПЛАНИРАНО
 - СТАНОВАЊЕ
 - ПРИВРЕДНЕ ДЕЛАТНОСТИ
 - ВЕРСКИ ОБЈЕКТИ
 - СПОРТ И РЕКРЕАЦИЈА

ОПШТИНА АЛЕКСИНАЦ



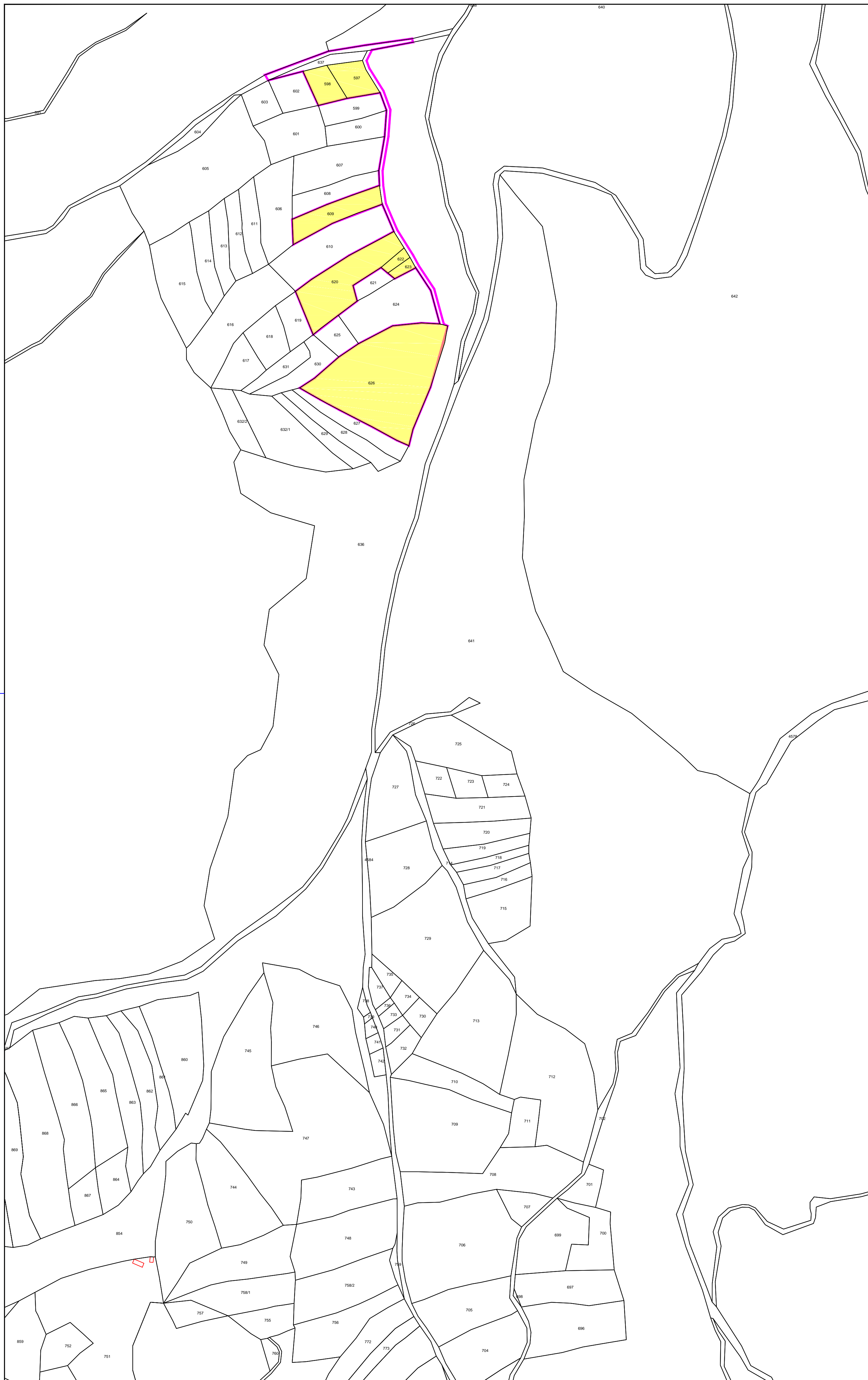
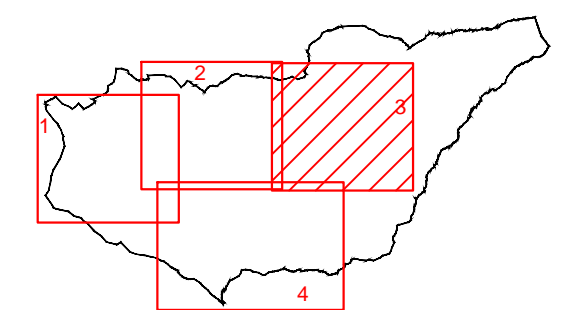
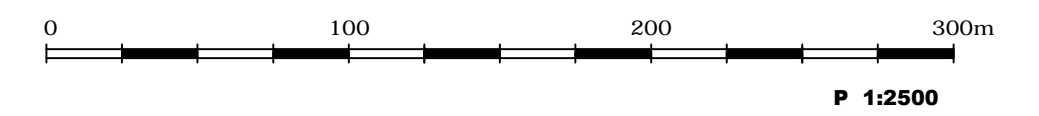
**ПРОСТОРНИ ПЛАН ОПШТИНЕ
АЛЕКСИНАЦ
за период од 2022- 2032 године**



Р

УРЕЂАЈНА ОСНОВА

КРАЉЕВО

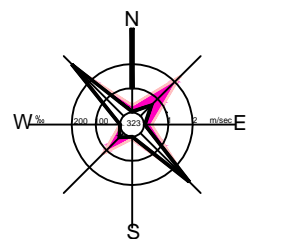


ЛЕГЕНДА:

- ГРАНИЦА КАТАСТАРСКЕ ОПШТИНЕ
 - ГРАНИЦА ГРАЂЕВИНСКОГ ПОДРУЧЈА
 - РЕГУЛАЦИОНА ЛИНИЈА
 - РЕГУЛАЦИОНА ЛИНИЈА - КАТАСТАРСКО СТАЊЕ
 - КОРИДОРИ ЗА САОБРАЋАЈНУ И ДРУГУ ИНФРАСТРУКТУРУ
 - ВОДОТОКОВИ
 - ВОДНО ЗЕМЉИШТЕ
 - КОТЕ НИВЕЛЕТЕ
 - КООРДИНАТЕ ПОВРШИНА ЈАВНЕ НАМЕНЕ
- | ЈАВНЕ НАМЕНЕ | | |
|--------------------|--------------------|---|
| ПОСТОЈЕЋЕ | ПЛАНИРАНО | |
| [Red box] | [Red box] | ЈАВНЕ СЛУЖБЕ (Ш-ШКОЛА, ДК - ДОМ КУЛТУРЕ) |
| [Brown box] | [Brown box] | КОМУНАЛНЕ ФУНКЦИЈЕ (Г- ГРОБЉЕ) |
| [Blue hatched box] | [Blue hatched box] | ИНФРАСТРУКТУРНЕ МРЕЖЕ И ОБЈЕКТИ (ВОДОПРИВРЕДНИ ОБЈЕКТИ - МХЕ) |
- | ОСТАЛЕ НАМЕНЕ | | |
|-------------------------------|-------------------------------|----------------------|
| ПОСТОЈЕЋЕ | ПЛАНИРАНО | |
| [Yellow box] | [Yellow hatched box] | СТАНОВАЊЕ |
| [Purple box] | [Purple hatched box] | ПРИВРЕДНЕ ДЕЛАТНОСТИ |
| [Pink box with female symbol] | [Pink box with female symbol] | ВЕРСКИ ОБЈЕКТИ |
| [Green box] | [Green box] | СПОРТ И РЕКРЕАЦИЈА |

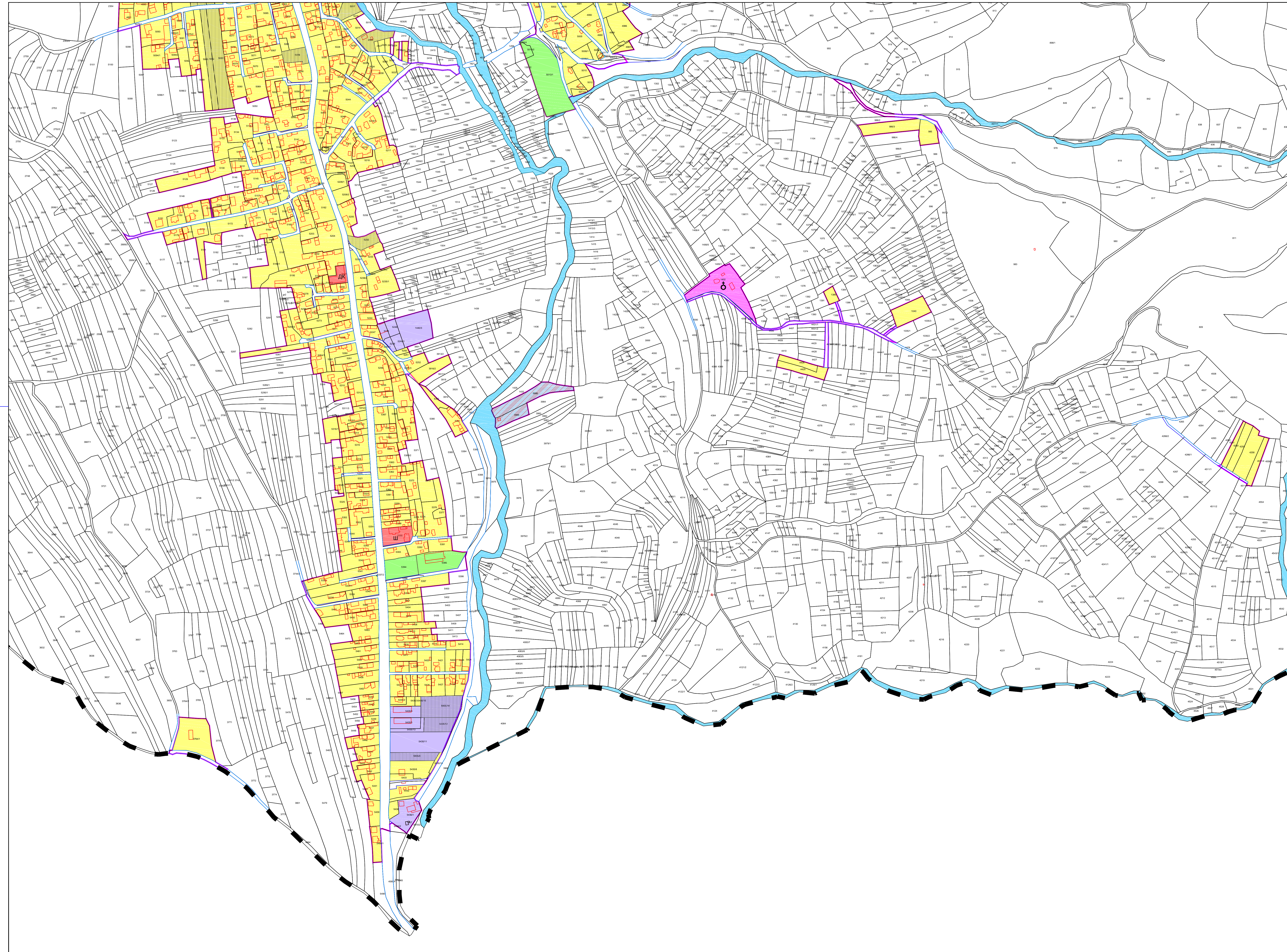
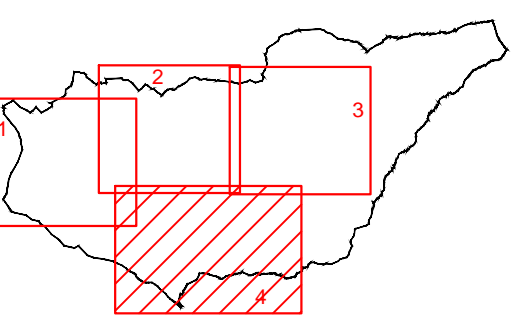
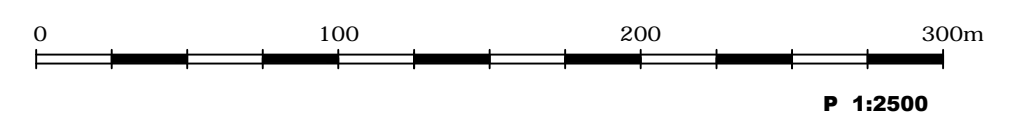


**ПРОСТОРНИ ПЛАН ОПШТИНЕ
АЛЕКСИНАЦ
за период од 2022- 2032 године**















УРЕЂАЈНА ОСНОВА





КРАЉЕВО



ЛЕГЕНДА:

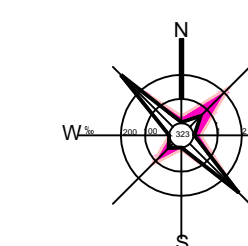
-  ГРАНИЦА КАТАСТАРСКЕ ОПШТИНЕ
-  ГРАНИЦА ГРАЂЕВИНСКОГ ПОДРУЧЈА
-  РЕГУЛАЦИОНА ЛИНИЈА
-  РЕГУЛАЦИОНА ЛИНИЈА - КАТАСТАРСКО СТАЊЕ
-  КОРИДОРИ ЗА САОБРАЋАЈНУ И ДРУГУ ИНФРАСТРУКТУРУ
-  ВОДОТОКОВИ
-  ВОДНО ЗЕМЉИШТЕ
-  .312.50 КОТЕ НИВЕЛЕТЕ
-  .102 КООРДИНАТЕ ПОВРШИНА ЈАВНЕ НАМЕНЕ

- ЈАВНЕ НАМЕНЕ**
- ПОСТОЈЕЉЕ** **ПЛАНИРАНО**
-  ЈАВНЕ СЛУЖБЕ (Ш-ШКОЛА, ДК - ДОМ КУЛТУРЕ)
-  КОМУНАЛНЕ ФУНКЦИЈЕ (Г - ГРОБЉЕ)
-  ИНФРАСТРУКТУРНЕ МРЕЖЕ И ОБЈЕКТИ (ВОДОПРИВРЕДНИ ОБЈЕКТИ - МХЕ)

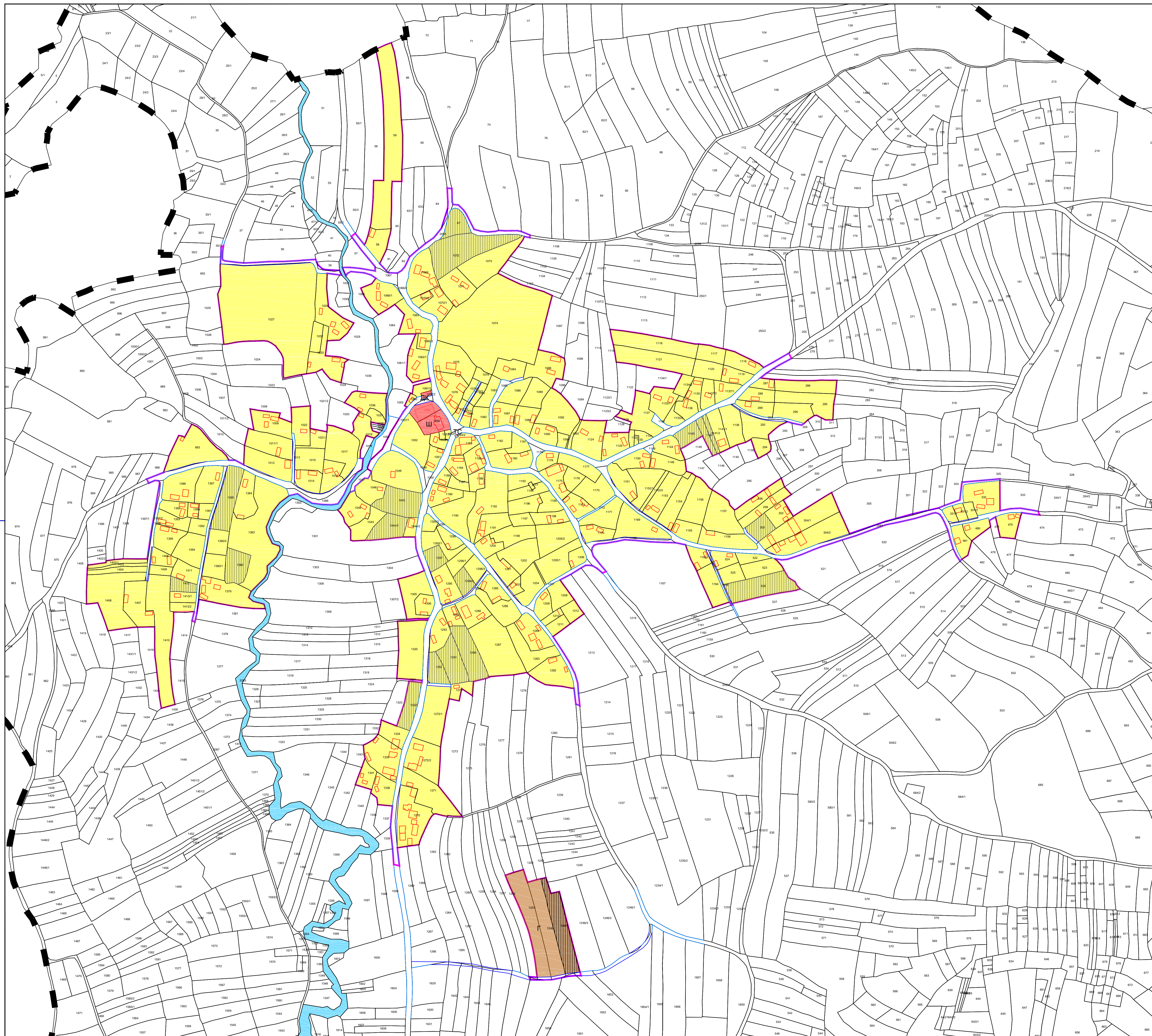
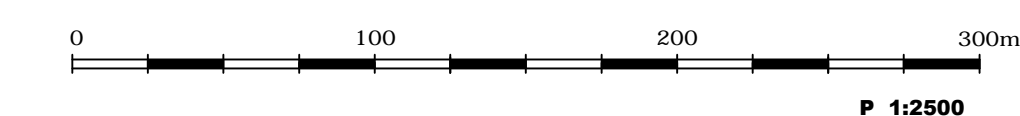
- ОСТАЛЕ НАМЕНЕ**
- ПОСТОЈЕЉЕ** **ПЛАНИРАНО**
-  СТАНОВАЊЕ
-  ПРИВРЕДНЕ ДЕЛАТНОСТИ
-  ВЕРСКИ ОБЈЕКТИ
-  СПОРТ И РЕКРЕАЦИЈА



**ПРОСТОРНИ ПЛАН ОПШТИНЕ
АЛЕКСИНАЦ
за период од 2022- 2032 године**



**УРЕЂАЈНА ОСНОВА
КРУШЈЕ**

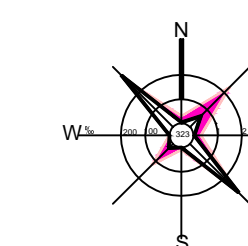


ЛЕГЕНДА:

- ГРАНИЦА КАТАСТАРСКЕ ОПШТИНЕ
 - ГРАНИЦА ГРАЂЕВИНСКОГ ПОДРУЧЈА
 - РЕГУЛАЦИОНА ЛИНИЈА
 - РЕГУЛАЦИОНА ЛИНИЈА - КАТАСТАРСКО СТАЊЕ
 - КОРИДОРИ ЗА САОБРАЋАЈНУ И ДРУГУ ИНФРАСТРУКТУРУ
 - ВОДОТОКОВИ
 - ВОДНО ЗЕМЉИШТЕ
 - КОТЕ НИВЕЛЕТЕ
312.50
 - КООРДИНАТЕ ПОВРШИНА ЈАВНЕ НАМЕНЕ
.102
- ЈАВНЕ НАМЕНЕ**
- | | | | |
|--|-----------|-----------|--|
| | ПОСТОЈЕЋЕ | ПЛАНИРАНО | ЈАВНЕ СЛУЖБЕ
(Ш - ШКОЛА, ДК - ДОМ КУЛТУРЕ) |
| | ПОСТОЈЕЋЕ | ПЛАНИРАНО | КОМУНАЛНЕ ФУНКЦИЈЕ (Г - ГРОБЉЕ) |
| | ПОСТОЈЕЋЕ | ПЛАНИРАНО | ИНФРАСТРУКТУРНЕ МРЕЖЕ И ОБЈЕКТИ
(ТС - ТРАФОСТАНИЦЕ) |
| | ПОСТОЈЕЋЕ | ПЛАНИРАНО | СТАНОВАЊЕ |



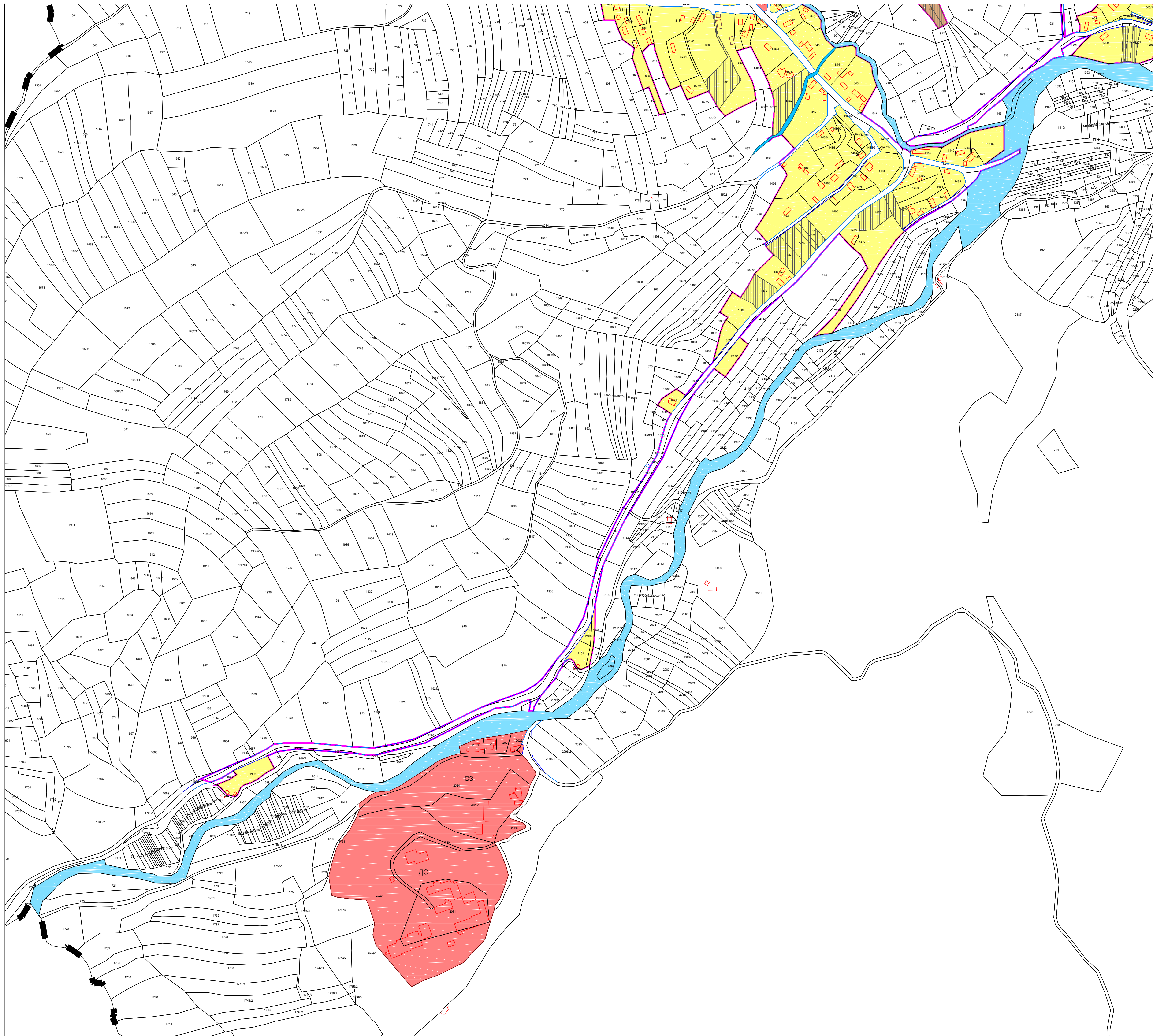
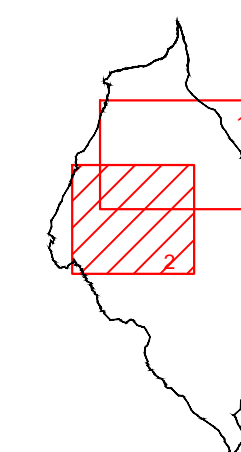
**ПРОСТОРНИ ПЛАН ОПШТИНЕ
АЛЕКСИНАЦ
за период од 2022- 2032 године**



**УРЕЂАЈНА ОСНОВА
КУЛИНА**



Р 1:2500

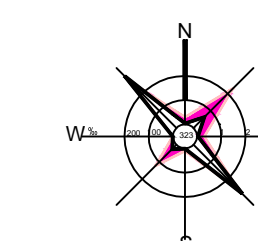


ЛЕГЕНДА:

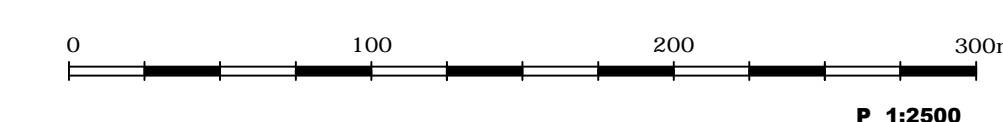
- ГРАНИЦА КАТАСТАРСКЕ ОПШТИНЕ
 - ГРАНИЦА ГРАЂЕВИНСКОГ ПОДРУЧЈА
 - РЕГУЛАЦИОНА ЛИНИЈА
 - РЕГУЛАЦИОНА ЛИНИЈА - КАТАСТАРСКО СТАЊЕ
 - КОРИДОРИ ЗА САОБРАЋАЈНУ И ДРУГУ ИНФРАСТРУКТУРУ
 - ВОДОТОКОВИ
 - ВОДНО ЗЕМЉИШТЕ
 - КОТЕ НИВЕЛЕТЕ
 - КООРДИНАТЕ ПОВРШИНА ЈАВНЕ НАМЕНЕ
-
- | | | |
|---------------------|------------------|--|
| ЈАВНЕ НАМЕНЕ | ПЛАНИРАНО | |
| ПОСТОЈЕЋЕ | ПЛАНИРАНО | ЈАВНЕ СЛУЖБЕ (Ш-ШКОЛА, ДК - ДОМ КУЛТУРЕ, СЗ - СОЦИЈАЛНА ЗАШТИТА) |
| ПОСТОЈЕЋЕ | ПЛАНИРАНО | КОМУНАЛНЕ ФУНКЦИЈЕ (Г- ГРОБЉЕ, КП - КОНТРОЛА ПЕТЕЊА SMATSA) |
-
- | | | |
|----------------------|------------------|----------------|
| ОСТАЛЕ НАМЕНЕ | ПЛАНИРАНО | |
| ПОСТОЈЕЋЕ | ПЛАНИРАНО | СТАНОВАЊЕ |
| ПОСТОЈЕЋЕ | ПЛАНИРАНО | СПОРТСКИ ТЕРЕН |



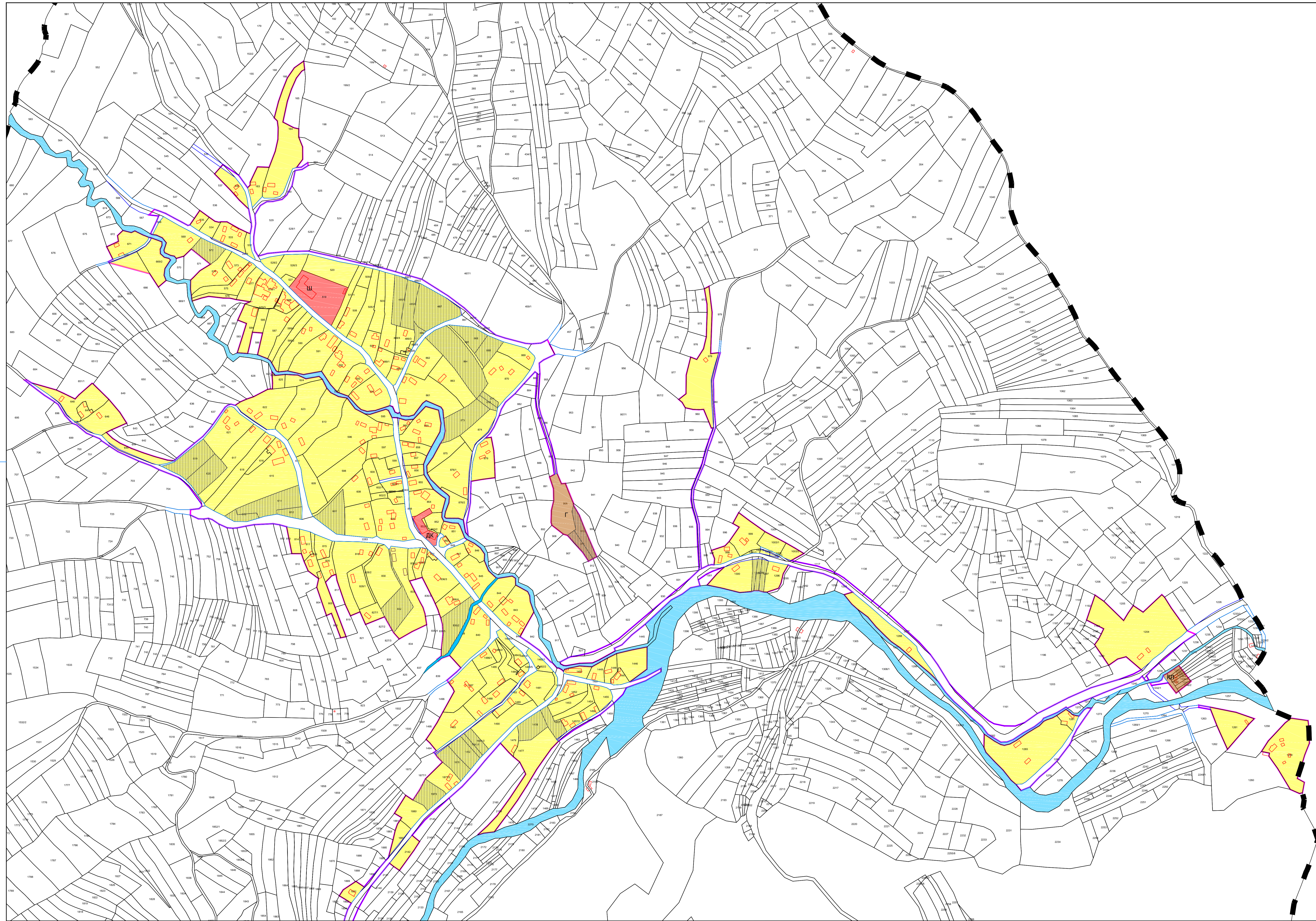
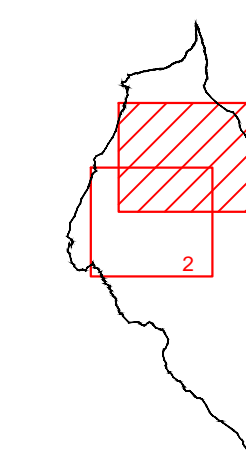
**ПРОСТОРНИ ПЛАН ОПШТИНЕ
АЛЕКСИНАЦ
за период од 2022- 2032 године**



**УРЕЂАЈНА ОСНОВА
КУЛИНА**



1:2500



ЛЕГЕНДА:

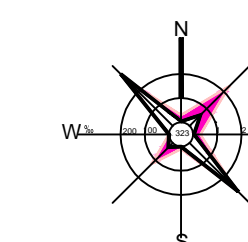
- ГРАНИЦА КАТАСТАРСКЕ ОПШТИНЕ
- ГРАНИЦА ГРАЂЕВИНСКОГ ПОДРУЧЈА
- РЕГУЛАЦИОНА ЛИНИЈА
- РЕГУЛАЦИОНА ЛИНИЈА - КАТАСТАРСКО СТАЊЕ
- КОРИДОРИ ЗА САОБРАЋАЈНУ И ДРУГУ ИНФРАСТРУКТУРУ
- ВОДОТОКОВИ
- ВОДНО ЗЕМЉИШТЕ
- КОТЕ НИВЕЛЕТЕ
- КООРДИНАТЕ ПОВРШИНА ЈАВНЕ НАМЕНЕ

- ЈАВНЕ НАМЕНЕ**
- ПОСТОЈЕЋЕ ПЛАНИРАНО
- ЈАВНЕ СЛУЖБЕ (Ш-ШКОЛА, ДК - ДОМ КУЛТУРЕ, СЗ - СОЦИЈАЛНА ЗАШТИТА)
- КОМУНАЛНЕ ФУНКЦИЈЕ (Г- ГРОБЉЕ, КЛ - КОНТРОЛА ЛЕТЕЋА СМАТСА)

- ОСТАЛЕ НАМЕНЕ**
- ПОСТОЈЕЋЕ ПЛАНИРАНО
- СТАНОВАЊЕ
- СПОРТСКИ ТЕРЕН

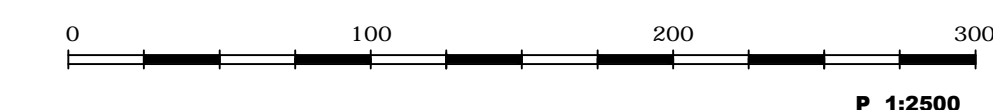


**ПРОСТОРНИ ПЛАН ОПШТИНЕ
АЛЕКСИНАЦ
за период од 2022- 2032 године**

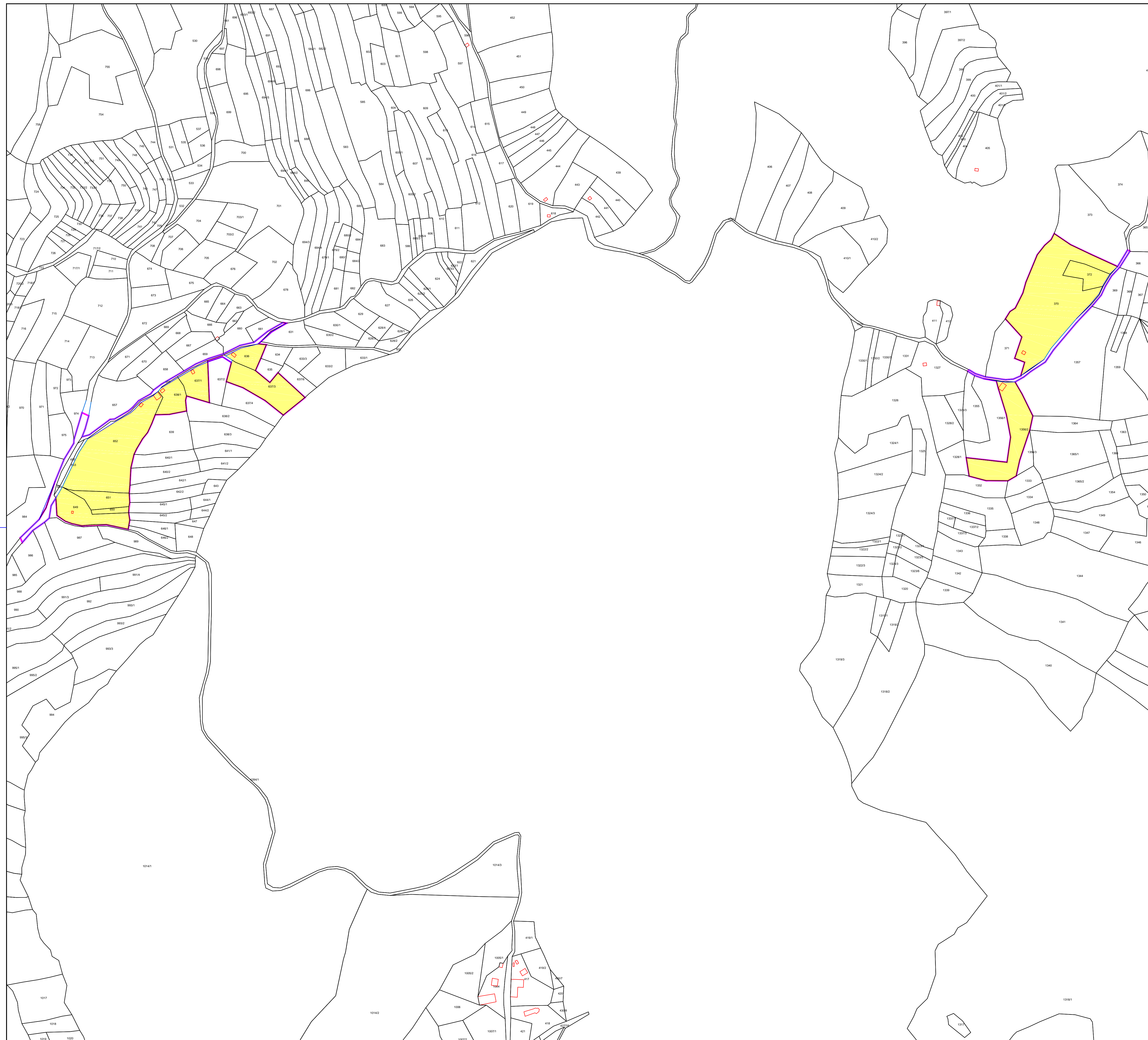
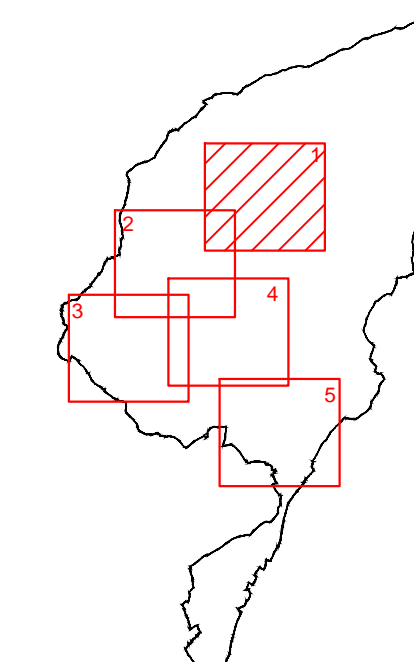


УРЕЂАЈНА ОСНОВА

ЛИПОВАЦ



М 1:2500

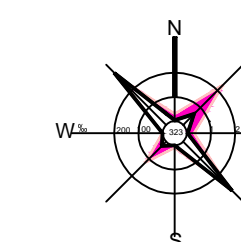


ЛЕГЕНДА:

- ГРАНИЦА КАТАСТАРСКЕ ОПШТИНЕ
 - ГРАНИЦА ГРАЂЕВИНСКОГ ПОДРУЧЈА
 - РЕГУЛАЦИОНА ЛИНИЈА
 - РЕГУЛАЦИОНА ЛИНИЈА - КАТАСТАРСКО СТАЊЕ
 - КОРИДОРИ ЗА САОБРАЋАЈНУ И ДРУГУ ИНФРАСТРУКТУРУ
 - ПРЕДЛОГ ПАРЦЕЛАЦИЈЕ
 - ВОДОТОКОВИ
 - ВОДНО ЗЕМЉИШТЕ
 - КОТЕ НИВЕЛЕТЕ
 - КООРДИНАТЕ ПОВРШИНА ЈАВНЕ НАМЕНЕ
-
- | | | |
|--|------------------|---|
| <p>ЈАВНЕ НАМЕНЕ</p> <p>ПОСТОЈЕЋЕ</p> | <p>ПЛАНИРАНО</p> | <p>ЈАВНЕ СЛУЖБЕ (ДК - ДОМ КУЛТУРЕ)</p> |
| <p>ПОСТОЈЕЋЕ</p> | <p>ПЛАНИРАНО</p> | <p>КОМУНАЛНЕ ФУНКЦИЈЕ (Г - ГРОБЉЕ)</p> |
| <p>ОСТАЛЕ НАМЕНЕ</p> <p>ПОСТОЈЕЋЕ</p> | <p>ПЛАНИРАНО</p> | <p>СТАНОВАЊЕ</p> |

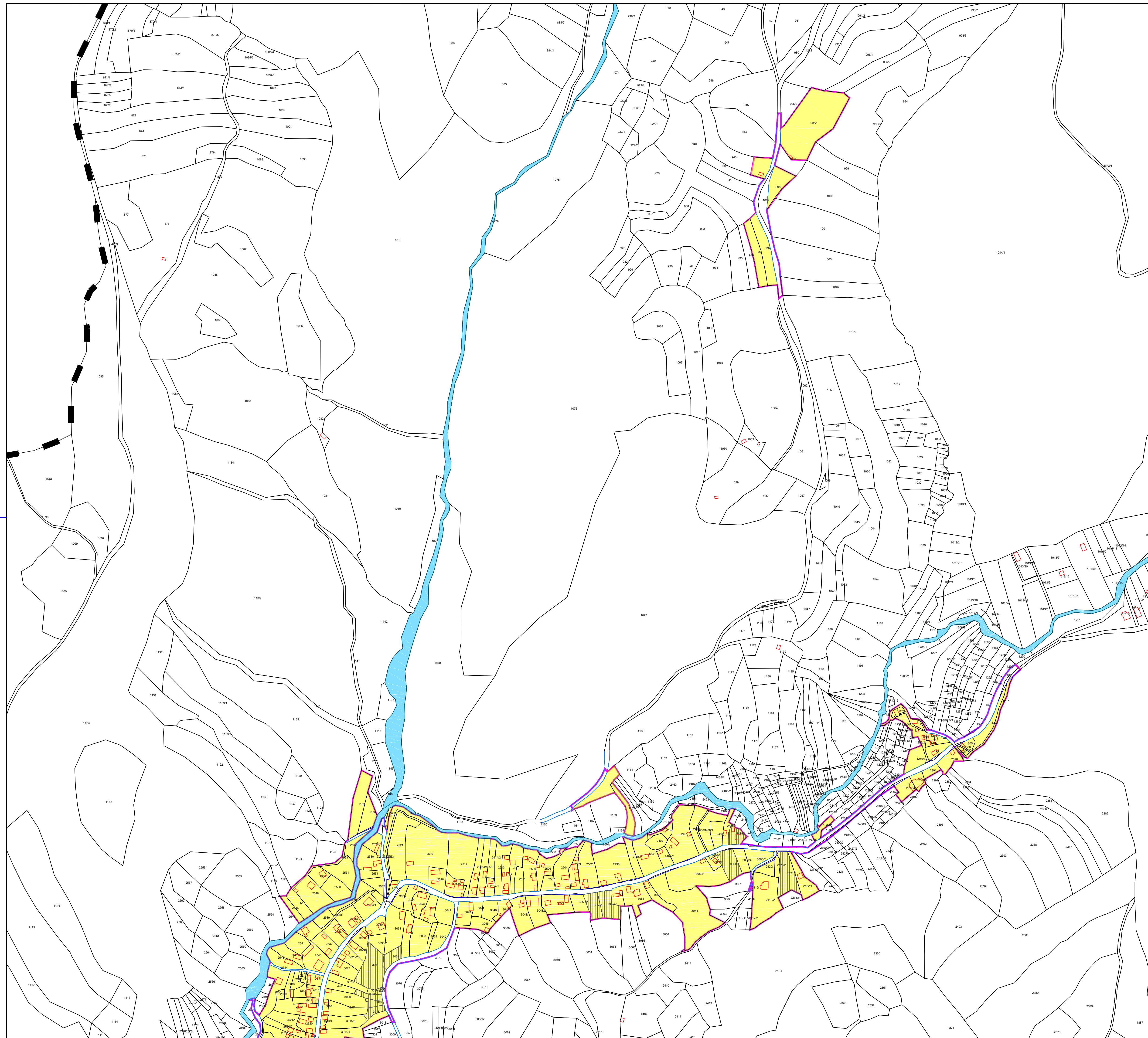
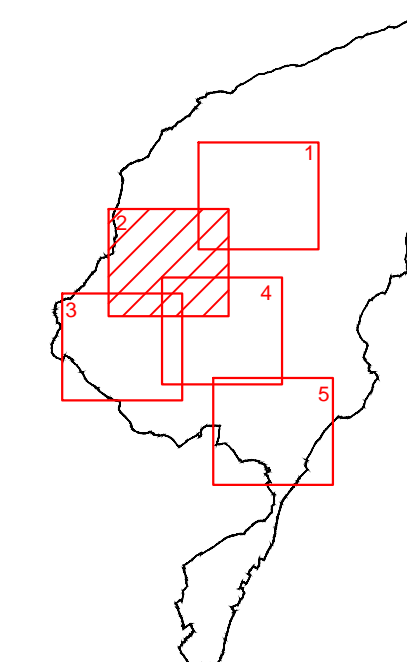
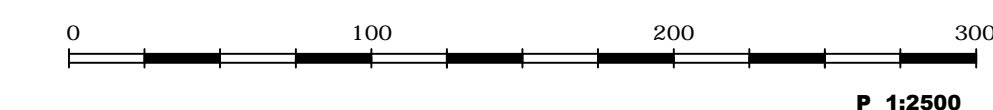


**ПРОСТОРНИ ПЛАН ОПШТИНЕ
АЛЕКСИНАЦ
за период од 2022- 2032 године**















УРЕЂАЈНА ОСНОВА

ЛИПОВАЦ



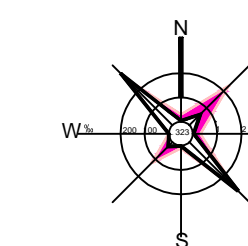
ЛЕГЕНДА:

-  ГРАНИЦА КАТАСТАРСКЕ ОПШТИНЕ
-  ГРАНИЦА ГРАЂЕВИНСКОГ ПОДРУЧЈА
-  РЕГУЛАЦИОНА ЛИНИЈА
-  РЕГУЛАЦИОНА ЛИНИЈА - КАТАСТАРСКО СТАЊЕ
-  КОРИДОРИ ЗА САОБРАЋАЈНУ И ДРУГУ ИНФРАСТРУКТУРУ
-  ПРЕДЛОГ ПАРЦЕЛАЦИЈЕ
-  ВОДОТОКОВИ
-  ВОДНО ЗЕМЉИШТЕ
-  КОТЕ НИВЕЛЕТЕ
-  КООРДИНАТЕ ПОВРШИНА ЈАВНЕ НАМЕНЕ

- ЈАВНЕ НАМЕНЕ
- | | | |
|---|---|--|
|  ПОСТОЈЕЋЕ |  ПЛАНИРАНО |  ЈАВНЕ СЛУЖБЕ (ДК - ДОМ КУЛТУРЕ) |
|  ПОСТОЈЕЋЕ |  ПЛАНИРАНО |  КОМУНАЛНЕ ФУНКЦИЈЕ (Г - ГРОБЉЕ) |
|  ПОСТОЈЕЋЕ |  ПЛАНИРАНО |  СТАНОВАЊЕ |

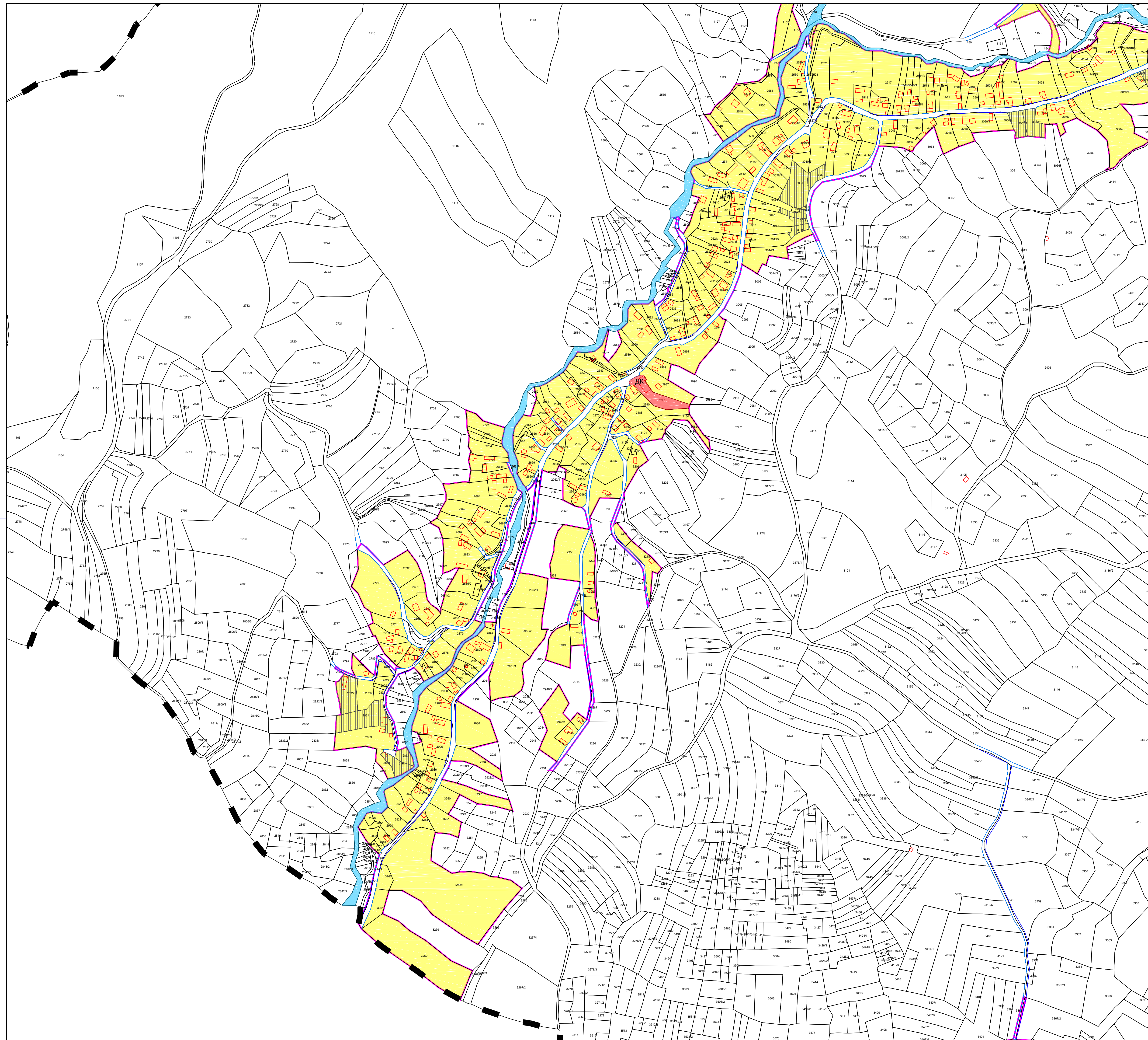
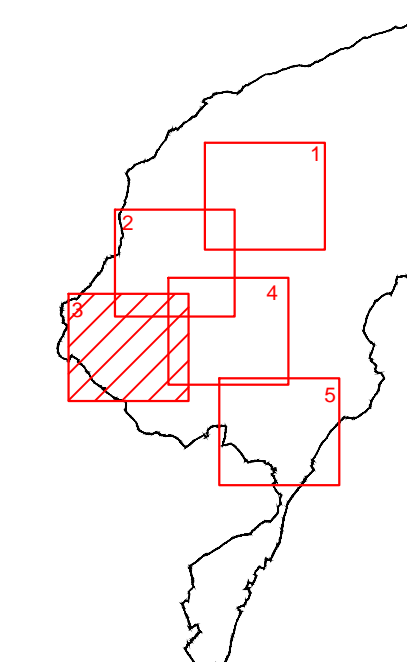
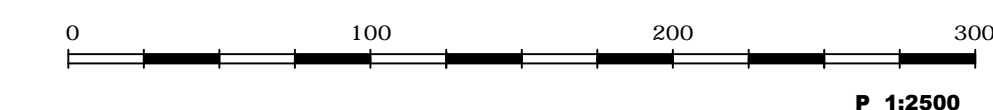


**ПРОСТОРНИ ПЛАН ОПШТИНЕ
АЛЕКСИНАЦ
за период од 2022- 2032 године**



УРЕЂАЈНА ОСНОВА

ЛИПОВАЦ



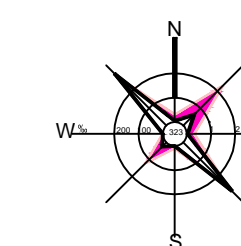
ЛЕГЕНДА:

- ГРАНИЦА КАТАСТАРСКЕ ОПШТИНЕ
- ГРАНИЦА ГРАЂЕВИНСКОГ ПОДРУЧЈА
- РЕГУЛАЦИОНА ЛИНИЈА
- РЕГУЛАЦИОНА ЛИНИЈА - КАТАСТАРСКО СТАЊЕ
- КОРИДОРИ ЗА САОБРАЋАЈНУ И ДРУГУ ИНФРАСТРУКТУРУ
- ПРЕДЛОГ ПАРЦЕЛАЦИЈЕ
- ВОДОТОКОВИ
- ВОДНО ЗЕМЉИШТЕ
- КОТЕ НИВЕЛЕТЕ
- КООРДИНАТЕ ПОВРШИНА ЈАВНЕ НАМЕНЕ

- | | |
|---------------|----------------------------------|
| ЈАВНЕ НАМЕНЕ | ПЛАНИРАНО |
| ПОСТОЈЕЋЕ | ЈАВНЕ СЛУЖБЕ (ДК - ДОМ КУЛТУРЕ) |
| ПОСТОЈЕЋЕ | КОМУНАЛНЕ ФУНКЦИЈЕ (Г - ГРОБЉЕ) |
| ОСТАЛЕ НАМЕНЕ | ПЛАНИРАНО |
| ПОСТОЈЕЋЕ | СТАНОВАЊЕ |

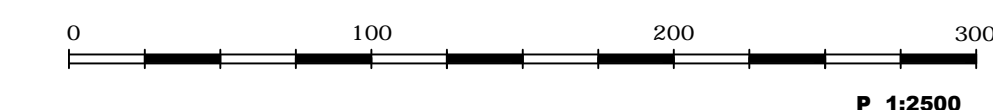


**ПРОСТОРНИ ПЛАН ОПШТИНЕ
АЛЕКСИНАЦ
за период од 2022- 2032 године**

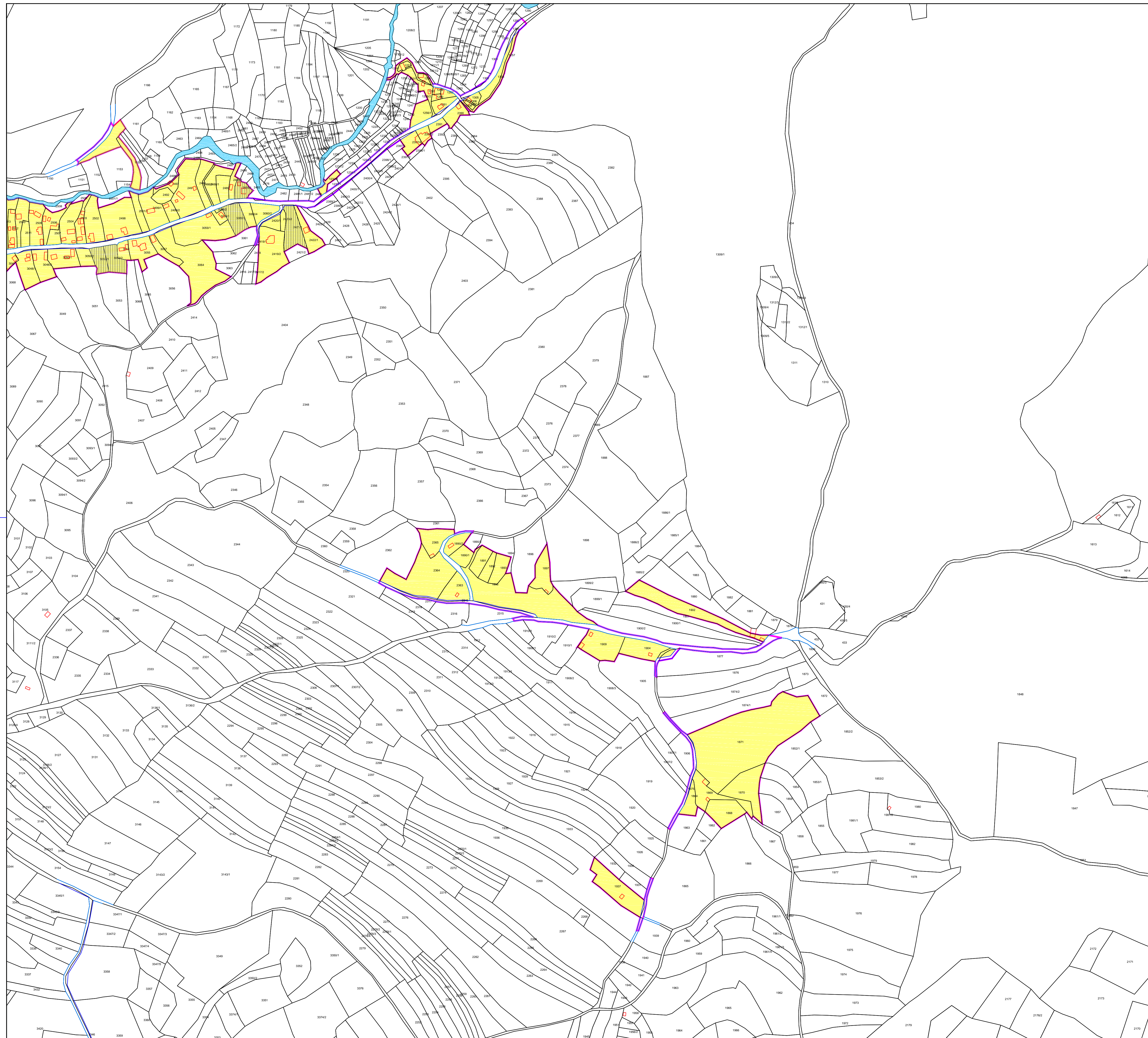
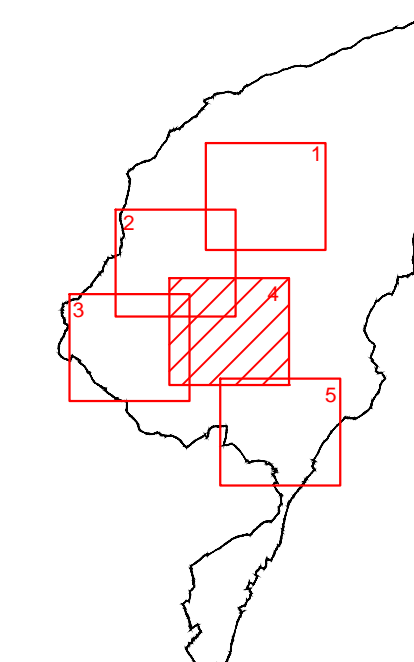


УРЕЂАЈНА ОСНОВА

ЛИПОВАЦ



П 1:2500



ЛЕГЕНДА:

- ГРАНИЦА КАТАСТАРСКЕ ОПШТИНЕ
- ГРАНИЦА ГРАЂЕВИНСКОГ ПОДРУЧЈА
- РЕГУЛАЦИОНА ЛИНИЈА
- РЕГУЛАЦИОНА ЛИНИЈА - КАТАСТАРСКО СТАЊЕ
- КОРИДОРИ ЗА САОБРАЋАЈНУ И ДРУГУ ИНФРАСТРУКТУРУ
- ПРЕДЛОГ ПАРЦЕЛАЦИЈЕ
- ВОДОТОКОВИ
- ВОДНО ЗЕМЉИШТЕ
- КОТЕ НИВЕЛЕТЕ
- КООРДИНАТЕ ПОВРШИНА ЈАВНЕ НАМЕНЕ

ЈАВНЕ НАМЕНЕ

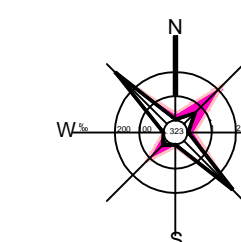
- | | | |
|-----------|-----------|----------------------------------|
| ПОСТОЈЕЋЕ | ПЛАНИРАНО | |
| | | ЈАВНЕ СЛУЖБЕ (ДК - ДОМ КУЛТУРЕ) |
| | | КОМУНАЛНЕ ФУНКЦИЈЕ (Г- ГРОБЉЕ) |

ОСТАЛЕ НАМЕНЕ

- | | | |
|-----------|-----------|-----------|
| ПОСТОЈЕЋЕ | ПЛАНИРАНО | |
| | | СТАНОВАЊЕ |

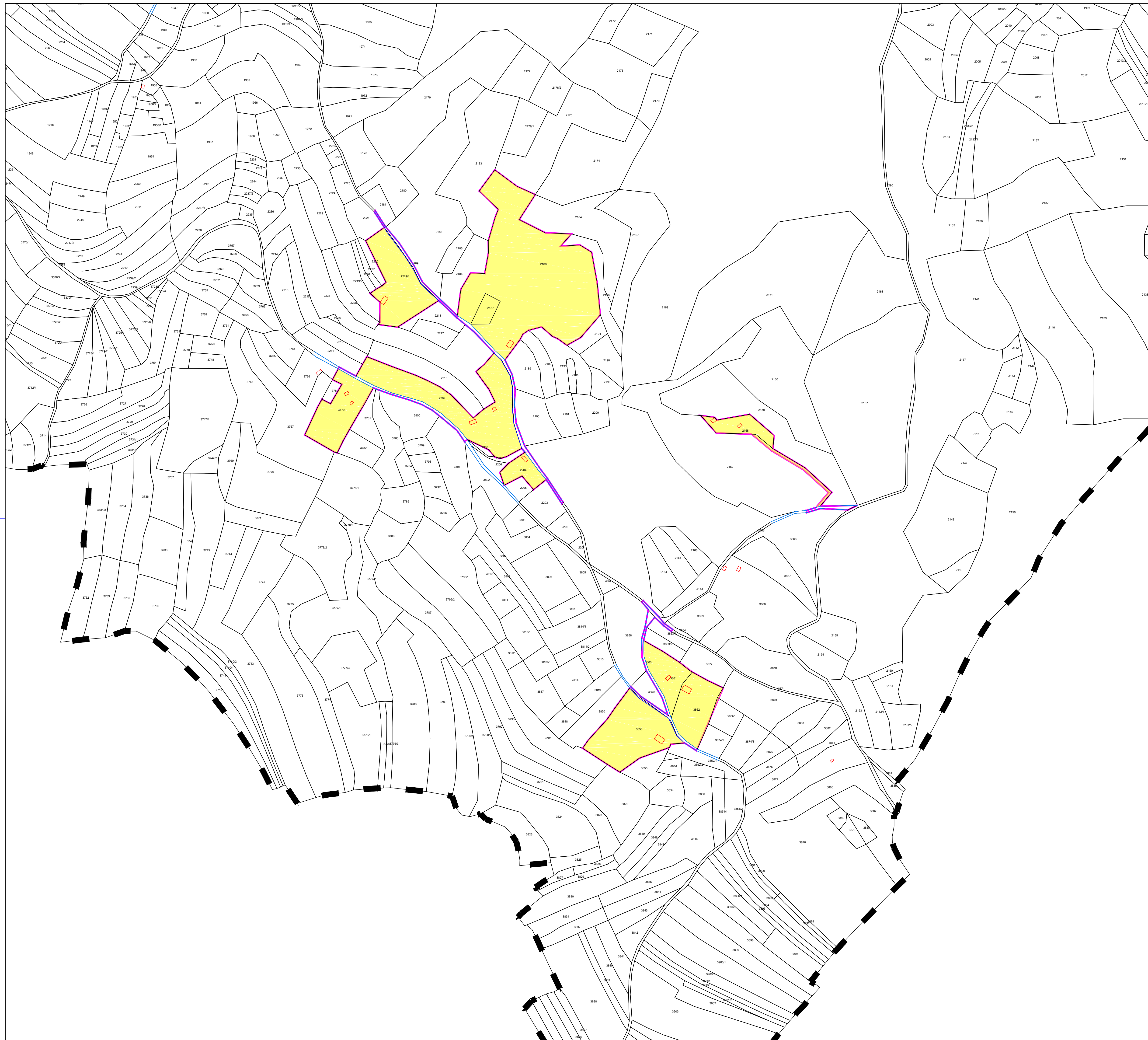
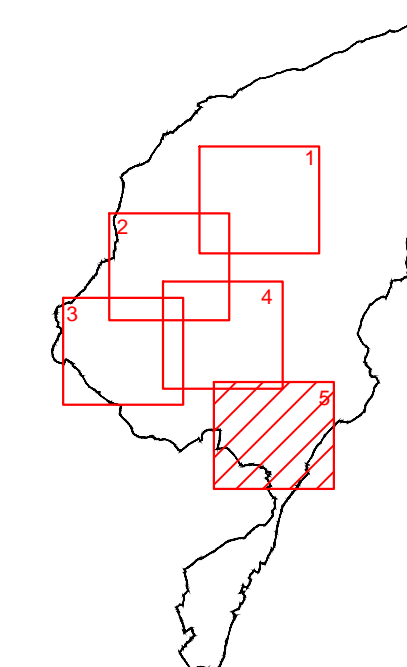
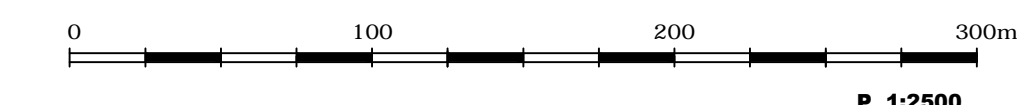


ПРОСТОРНИ ПЛАН ОПШТИНЕ АЛЕКСИНАЦ за период од 2022- 2032 године



УРЕЂАЈНА ОСНОВА

ЛИПОВАЦ

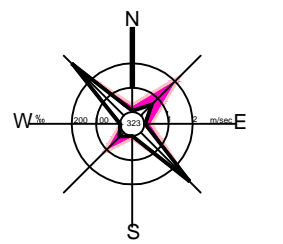


ЛЕГЕНДА:

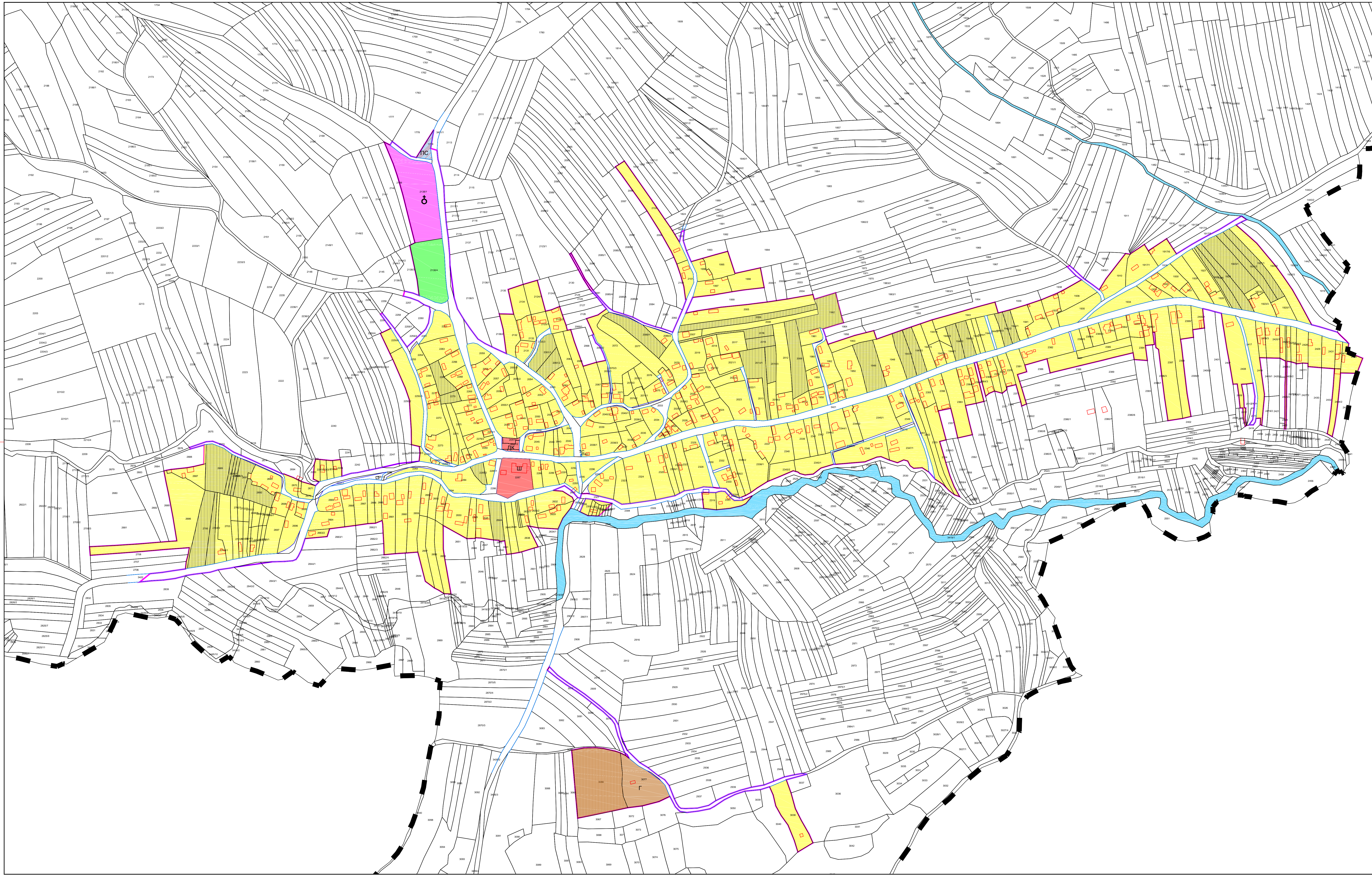
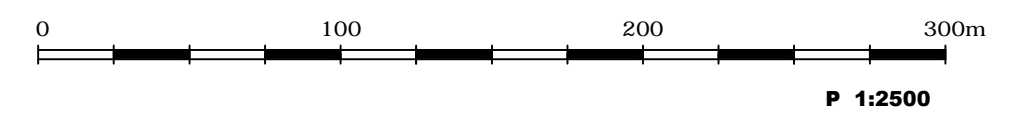
- ГРАНИЦА КАТАСТАРСКЕ ОПШТИНЕ
- ГРАНИЦА ГРАЂЕВИНСКОГ ПОДРУЧЈА
- РЕГУЛАЦИОНА ЛИНИЈА
- РЕГУЛАЦИОНА ЛИНИЈА - КАТАСТАРСКО СТАЊЕ
- КОРИДОРИ ЗА САОБРАЋАЈНУ И ДРУГУ ИНФРАСТРУКТУРУ
- ПРЕДЛОГ ПАРЦЕЛАЦИЈЕ
- ВОДОТОКОВИ
- ВОДНО ЗЕМЉИШТЕ
- КОТЕ НИВЕЛЕТЕ
- КООРДИНАТЕ ПОВРШИНА ЈАВНЕ НАМЕНЕ
- ЈАВНЕ НАМЕНЕ**
- ПОСТОЈЕЋЕ ПЛАНИРАНО ЈАВНЕ СЛУЖБЕ (ДК - ДОМ КУЛТУРЕ)
- КОМУНАЛНЕ ФУНКЦИЈЕ (Г- ГРОБЉЕ)
- ОСТАЛЕ НАМЕНЕ**
- ПОСТОЈЕЋЕ ПЛАНИРАНО СТАНОВАЊЕ



**ПРОСТОРНИ ПЛАН ОПШТИНЕ
АЛЕКСИНАЦ
за период од 2022- 2032 године**



УРЕЂАЈНА ОСНОВА
ЛОЋИКА

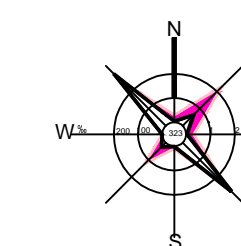


ЛЕГЕНДА:

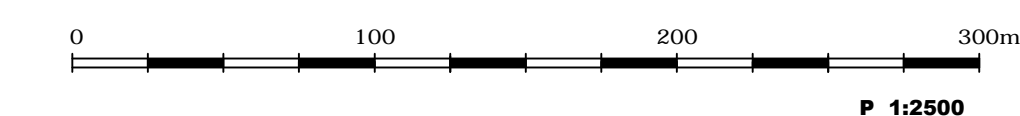
- ГРАНИЦА КАТАСТАРСКЕ ОПШТИНЕ
- ГРАНИЦА ГРАЂЕВИНСКОГ ПОДРУЧЈА
- РЕГУЛАЦИОНА ЛИНИЈА
- РЕГУЛАЦИОНА ЛИНИЈА - КАТАСТАРСКО СТАЊЕ
- КОРИДОРИ ЗА САОБРАЋАЈНУ И ДРУГУ ИНФРАСТРУКТУРУ
- ВОДОТОКОВИ
- ВОДНО ЗЕМЉИШТЕ
- КОТЕ НИВЕЛЕТЕ
- КООРДИНАТЕ ПОВРШИНА ЈАВНЕ НАМЕНЕ
- ЈАВНЕ НАМЕНЕ**
- | | | | |
|--|-----------|-----------|--|
| | ПОСТОЈЕЋЕ | ПЛАНИРАНО | ЈАВНЕ СЛУЖБЕ (Ш-ШКОЛА, ДК - ДОМ КУЛТУРЕ) |
| | ПОСТОЈЕЋЕ | ПЛАНИРАНО | КОМУНАЛНЕ ФУНКЦИЈЕ(Г- ГРОБЉЕ) |
| | ПОСТОЈЕЋЕ | ПЛАНИРАНО | ИНФРАСТРУКТУРНЕ МРЕЖЕ И ОБЈЕКТИ (ТС - ТРАФОСТАНИЦЕ, ПС - ПРОТИВГРАДНА СТАНИЦА) |
- ОСТАЛЕ НАМЕНЕ**
- | | | | |
|--|-----------|-----------|--------------------|
| | ПОСТОЈЕЋЕ | ПЛАНИРАНО | СТАНОВАЊЕ |
| | ПОСТОЈЕЋЕ | ПЛАНИРАНО | ВЕРСКИ ОБЈЕКТИ |
| | ПОСТОЈЕЋЕ | ПЛАНИРАНО | СПОРТ И РЕКРЕАЦИЈА |



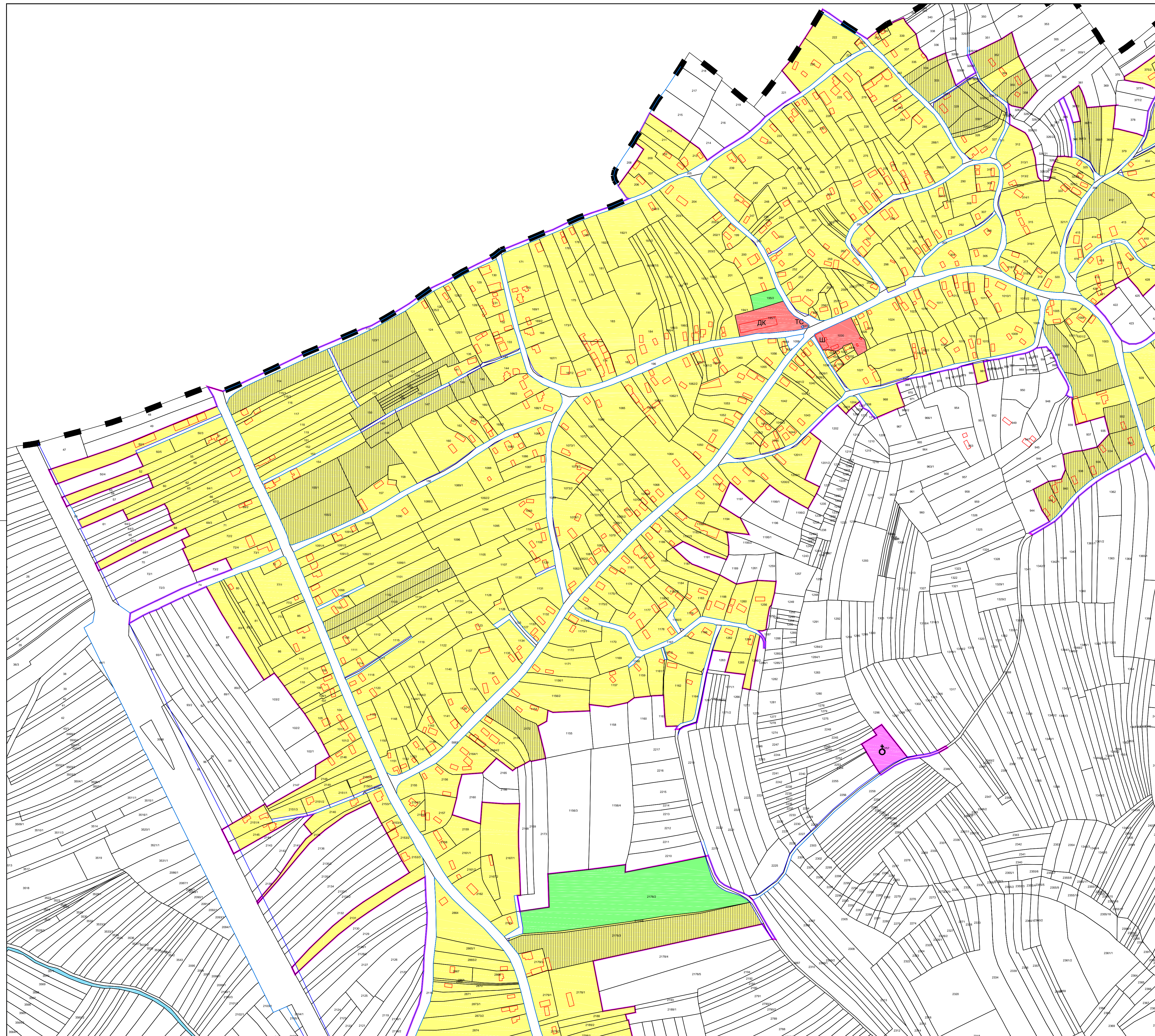
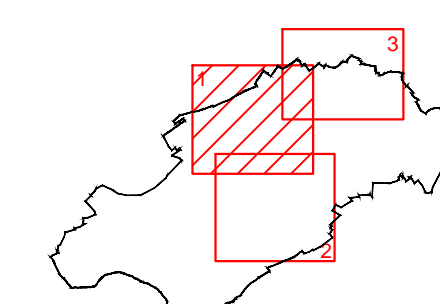
**ПРОСТОРНИ ПЛАН ОПШТИНЕ
АЛЕКСИНАЦ**
за период од 2022- 2032 године



УРЕЂАЈНА ОСНОВА
ЛУЖАНЕ



Р 1:2500

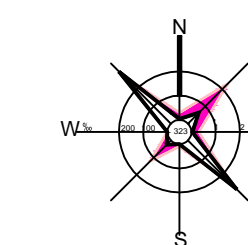


ЛЕГЕНДА:

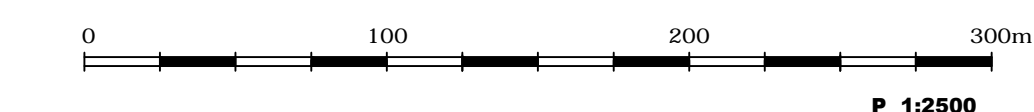
- ГРАНИЦА КАТАСТАРСКЕ ОПШТИНЕ
 - ГРАНИЦА ГРАЂЕВИНСКОГ ПОДРУЧЈА
 - РЕГУЛАЦИОНА ЛИНИЈА
 - РЕГУЛАЦИОНА ЛИНИЈА - КАТАСТАРСКО СТАЊЕ
 - КОРИДОРИ ЗА САОБРАЋАЈНИ И ДРУГУ ИНФРАСТРУКТУРУ
 - ПРЕДЛОГ ПАРЦЕЛАЦИЈЕ
 - ВОДОТОВОКИ
 - ВОДНО ЗЕМЉИШТЕ
 - КОТЕ НИВЕЛЕНТЕ
 - КООРДИНАТЕ ПОВРШИНА ЈАВНЕ НАМЕНЕ
- | | |
|---|---|
| <p>ЈАВНЕ НАМЕНЕ</p> <p>ПОСТОЈЕЋЕ</p> <ul style="list-style-type: none"> ЈАВНЕ СЛУЖБЕ (Ш-ШКОЛА, ДК - ДОМ КУЛТУРЕ) КОМУНАЛНЕ ФУНКЦИЈЕ(Г- ГРОБЉЕ) ИНФРАСТРУКТУРНЕ МРЕЖЕ И ОБЈЕКТИ (ТС - ТРАФОСТАНИЦЕ, ЖС - ЖЕЛЕЗНИЧКИ ОБЈЕКАТ) <p>ОСТАЛЕ НАМЕНЕ</p> <p>ПОСТОЈЕЋЕ</p> <ul style="list-style-type: none"> СТАНОВАЊЕ ВЕРСКИ ОБЈЕКТИ СПОРТ И РЕКРЕАЦИЈА | <p>ПЛАНИРАНО</p> <ul style="list-style-type: none"> ЈАВНЕ СЛУЖБЕ (Ш-ШКОЛА, ДК - ДОМ КУЛТУРЕ) КОМУНАЛНЕ ФУНКЦИЈЕ(Г- ГРОБЉЕ) ИНФРАСТРУКТУРНЕ МРЕЖЕ И ОБЈЕКТИ (ТС - ТРАФОСТАНИЦЕ, ЖС - ЖЕЛЕЗНИЧКИ ОБЈЕКАТ) СТАНОВАЊЕ ВЕРСКИ ОБЈЕКТИ СПОРТ И РЕКРЕАЦИЈА |
|---|---|



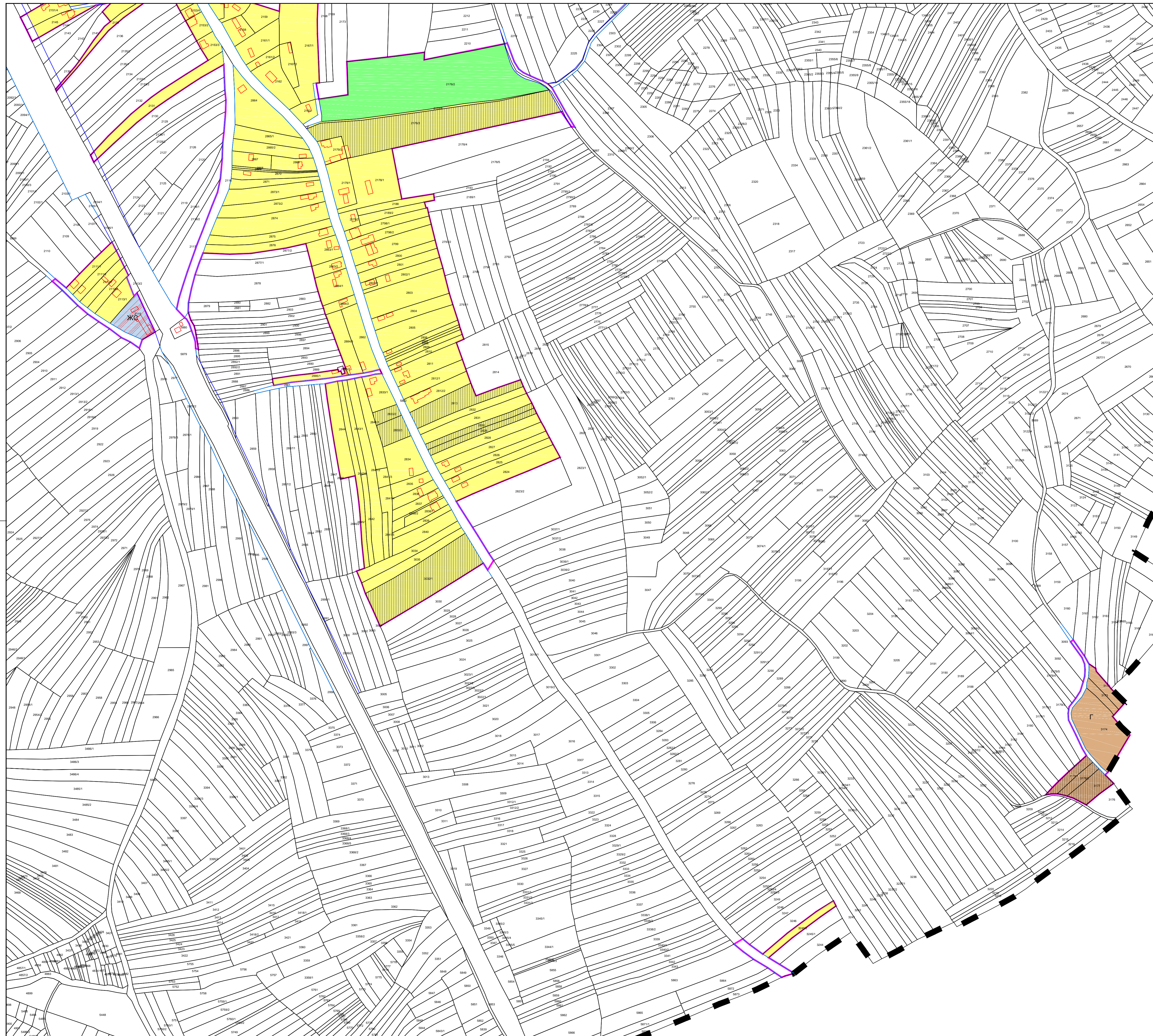
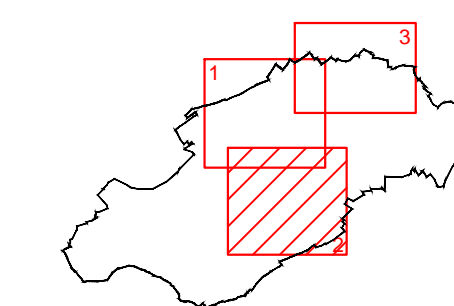
**ПРОСТОРНИ ПЛАН ОПШТИНЕ
АЛЕКСИНАЦ
за период од 2022- 2032 године**



УРЕЂАЈНА ОСНОВА
ЛУЖАНЕ



Р 1:2500



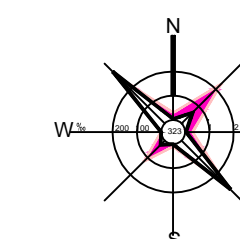
ЛЕГЕНДА:

- ГРАНИЦА КАТАСТАРСКЕ ОПШТИНЕ
 - ГРАНИЦА ГРАЂЕВИНСКОГ ПОДРУЧЈА
 - РЕГУЛАЦИОНА ЛИНИЈА
 - РЕГУЛАЦИОНА ЛИНИЈА - КАТАСТАРСКО СТАЊЕ
 - КОРИДОРИ ЗА САОБРАЋАЈНУ И ДРУГУ ИНФРАСТРУКТУРУ
 - ПРЕДЛОГ ПАРЦЕЛАЦИЈЕ
 - ВОДОТОКОВИ
 - ВОДНО ЗЕМЉИШТЕ
 - КОТЕ НИВЕЛЕТЕ
 - КООРДИНАТЕ ПОВРШИНА ЈАВНЕ НАМЕНЕ
-
- | | | | |
|----------------------|------------------|------------------|---|
| ЈАВНЕ НАМЕНЕ | ПОСТОЈЕЋЕ | ПЛАНИРАНО | |
| | | | ЈАВНЕ СЛУЖБЕ (Ш-ШКОЛА, ДК - ДОМ КУЛТУРЕ) |
| | | | КОМУНАЛНЕ ФУНКЦИЈЕ(Г- ГРОБЉЕ) |
| | | | ИНФРАСТРУКТУРНЕ РЕЖЕ И ОБЈЕКТИ (ТС - ТРАФОСТАНИЦЕ, ЖС - ЖЕЛЕЗНИЧКИ ОБЈЕКАТ) |
| ОСТАЛЕ НАМЕНЕ | ПОСТОЈЕЋЕ | ПЛАНИРАНО | |
| | | | СТАНОВАЊЕ |
| | | | ВЕРСКИ ОБЈЕКТИ |
| | | | СПОРТ И РЕКРЕАЦИЈА |

ОПШТИНА АЛЕКСИНАЦ



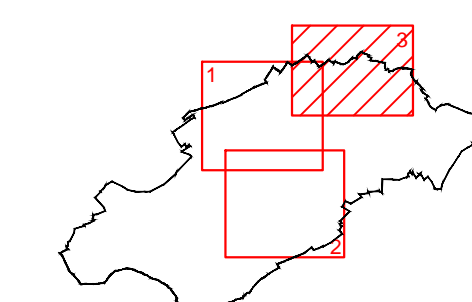
ПРОСТОРНИ ПЛАН ОПШТИНЕ АЛЕКСИНАЦ за период од 2022- 2032 године



УРЕЂАЈНА ОСНОВА ЛУЖАНЕ

0 100 200 300m

Р 1:2500

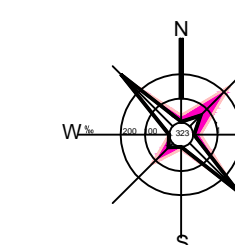


ЛЕГЕНДА:

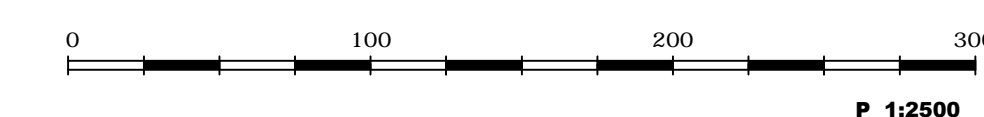
- ГРАНИЦА КАТАСТАРСКЕ ОПШТИНЕ
 - ГРАНИЦА ГРАЂЕВИНСКОГ ПОДРУЧЈА
 - РЕГУЛАЦИОНА ЛИНИЈА
 - РЕГУЛАЦИОНА ЛИНИЈА - КАТАСТАРСКО СТАЊЕ
 - КОРИДОРИ ЗА САОБРАЋАЈНУ И ДРУГУ ИНФРАСТРУКТУРУ
 - ПРЕДЛОГ ПАРЦЕЛАЦИЈЕ
 - ВОДОТОКОВИ
 - ВОДНО ЗЕМЉИШТЕ
 - .312.50 КОТЕ НИВЕЛЕТЕ
 - .102 КООРДИНАТЕ ПОВРШИНА ЈАВНЕ НАМЕНЕ
- | ЈАВНЕ НАМЕНЕ | |
|---------------|--|
| ПОСТОЈЕЋЕ | ПЛАНИРАНО |
| | ЈАВНЕ СЛУЖБЕ (Ш-ШКОЛА, ДК - ДОМ КУЛТУРЕ) |
| | КОМУНАЛНЕ ФУНКЦИЈЕ(Г- ГРОБЉЕ) |
| | ИНФРАСТРУКТУРНЕ МРЕЖЕ И ОБЈЕКТИ (ТС - ТРАФОСТАНИЦЕ, ЖС - ЖЕЛЕЗНИЧКИ ОБЈЕКАТ) |
| ОСТАЛЕ НАМЕНЕ | |
| ПОСТОЈЕЋЕ | ПЛАНИРАНО |
| | СТАНОВАЊЕ |
| | ВЕРСКИ ОБЈЕКТИ |
| | СПОРТ И РЕКРЕАЦИЈА |



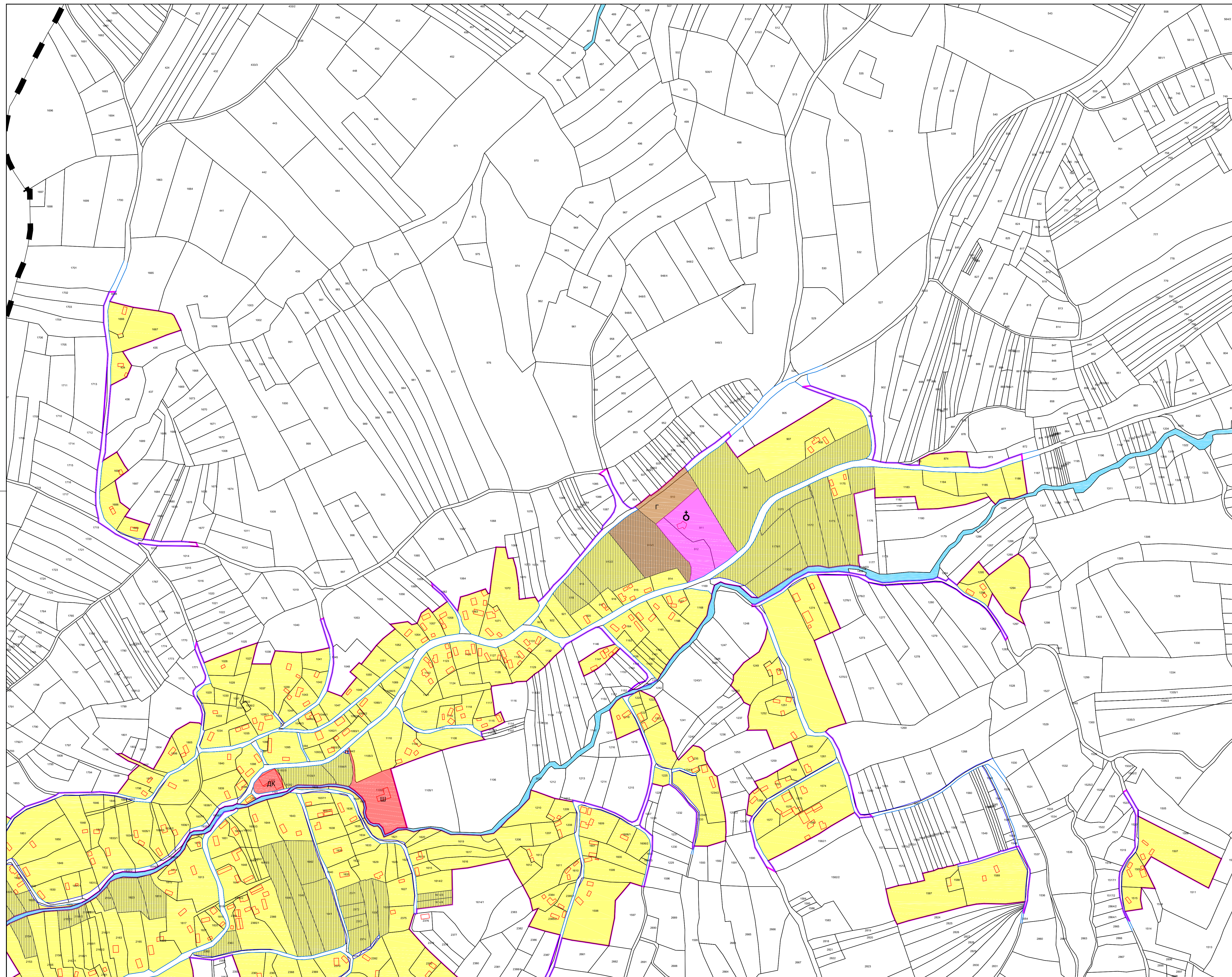
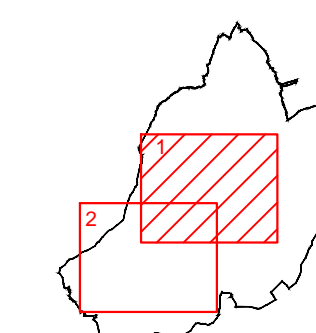
**ПРОСТОРНИ ПЛАН ОПШТИНЕ
АЛЕКСИНАЦ
за период од 2022- 2032 године**



**УРЕЂАЈНА ОСНОВА
ЉУПТЕН**



Р 1:2500

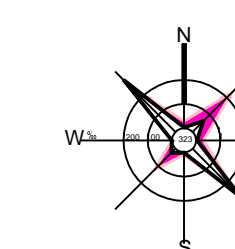


ЛЕГЕНДА:

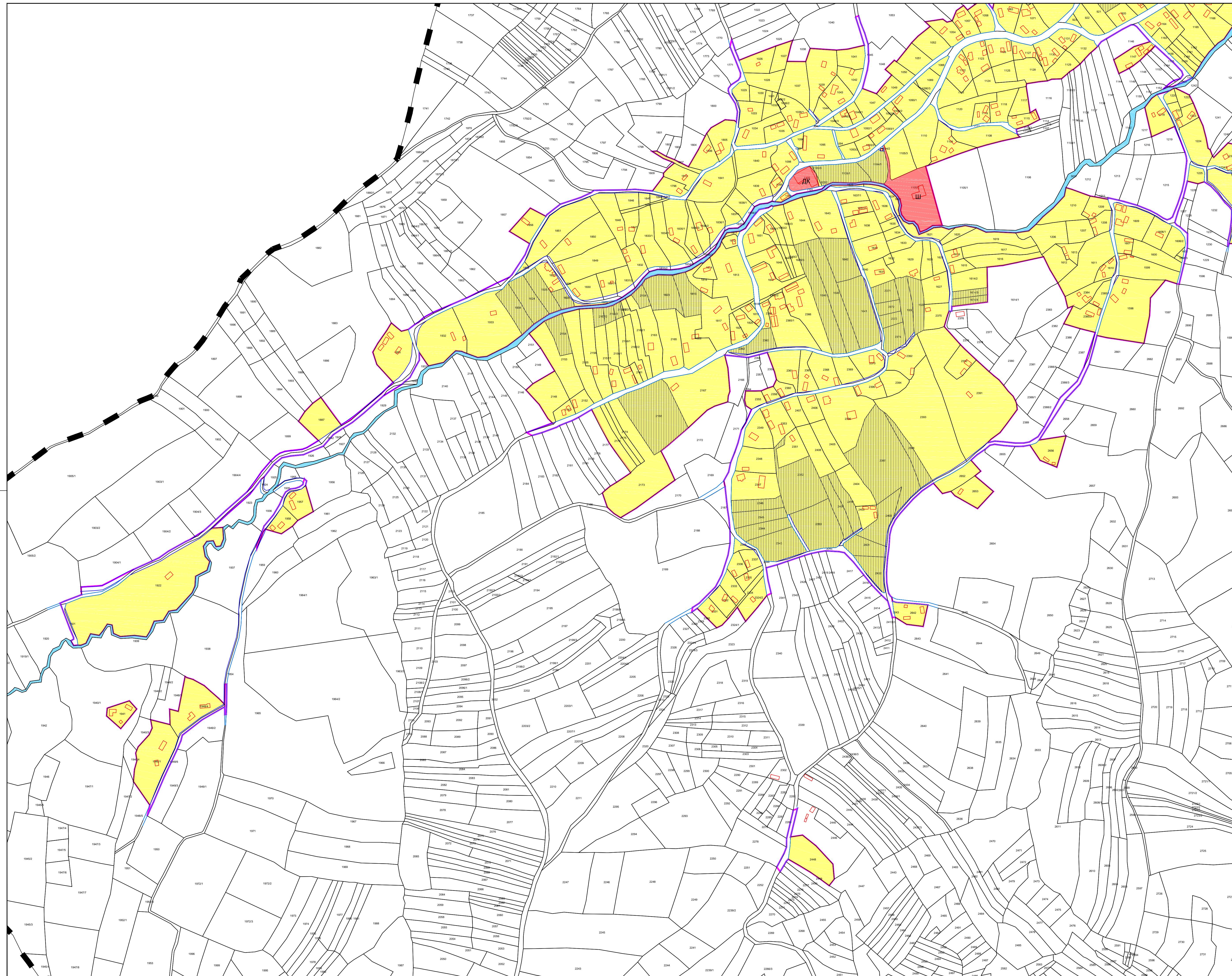
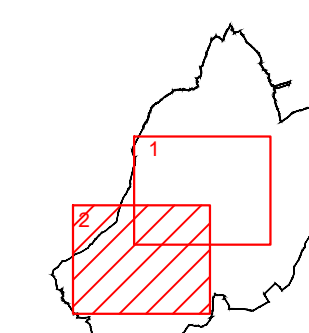
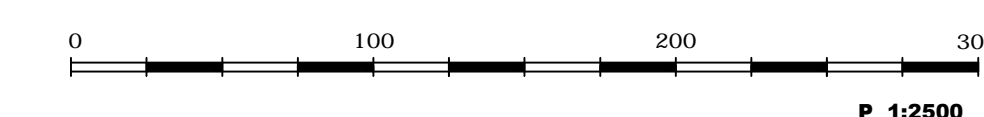
- ГРАНИЦА КАТАСТАРСКЕ ОПШТИНЕ
- ГРАНИЦА ГРАЂЕВИНСКОГ ПОДРУЧЈА
- РЕГУЛАЦИОНА ЛИНИЈА
- РЕГУЛАЦИОНА ЛИНИЈА - КАТАСТАРСКО СТАЊЕ
- КОРИДОРИ ЗА САОБРАЋАЈНУ И ДРУГУ ИНФРАСТРУКТУРУ
- ВОДОТКОВИ
- ВОДНО ЗЕМЉИШТЕ
- КОТЕ НИВЕЛЕТЕ
- КООРДИНАТЕ ПОВРШИНА ЈАВНЕ НАМЕНЕ
- ЈАВНЕ НАМЕНЕ**
 - ПОСТОЈЕЋЕ
 - ПЛАНИРАНО
 - ЈАВНЕ СЛУЖБЕ (Ш-ШКОЛА, ДК - ДОМ КУЛТУРЕ)
 - КОМУНАЛНЕ ФУНКЦИЈЕ (Г - ГРОБЉЕ)
- ОСТАЛЕ НАМЕНЕ**
 - ПОСТОЈЕЋЕ
 - ПЛАНИРАНО
 - СТАНОВАЊЕ
 - ВЕРСКИ ОБЈЕКТИ



**ПРОСТОРНИ ПЛАН ОПШТИНЕ
АЛЕКСИНАЦ
за период од 2022- 2032 године**



**УРЕЂАЈНА ОСНОВА
ЉУПТЕН**



ЛЕГЕНДА:

- ГРАНИЦА КАТАСТАРСКЕ ОПШТИНЕ
- ГРАНИЦА ГРАЂЕВИНСКОГ ПОДРУЧЈА
- РЕГУЛАЦИОНА ЛИНИЈА
- РЕГУЛАЦИОНА ЛИНИЈА - КАТАСТАРСКО СТАЊЕ
- КОРИДОРИ ЗА САОБРАЋАЈНУ И ДРУГУ ИНФРАСТРУКТУРУ
- ВОДОТОКОВИ
- ВОДНО ЗЕМЉИШТЕ
- КОТЕ НИВЕЛЕТЕ
- КООРДИНАТЕ ПОВРШИНА ЈАВНЕ НАМЕНЕ

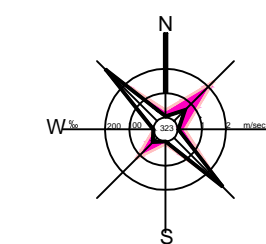
- ЈАВНЕ НАМЕНЕ**
- ПОСТОЈЕЋЕ ПЛАНИРАНО
- ЈАВНЕ СЛУЖБЕ (Ш-ШКОЛА, ДК - ДОМ КУЛТУРЕ)
- КОМУНАЛНЕ ФУНКЦИЈЕ (Г- ГРОБЉЕ)

- ОСТАЛЕ НАМЕНЕ**
- ПОСТОЈЕЋЕ ПЛАНИРАНО
- СТАНОВАЊЕ
- ВЕРСКИ ОБЈЕКТИ

ОПШТИНА АЛЕКСИНАЦ

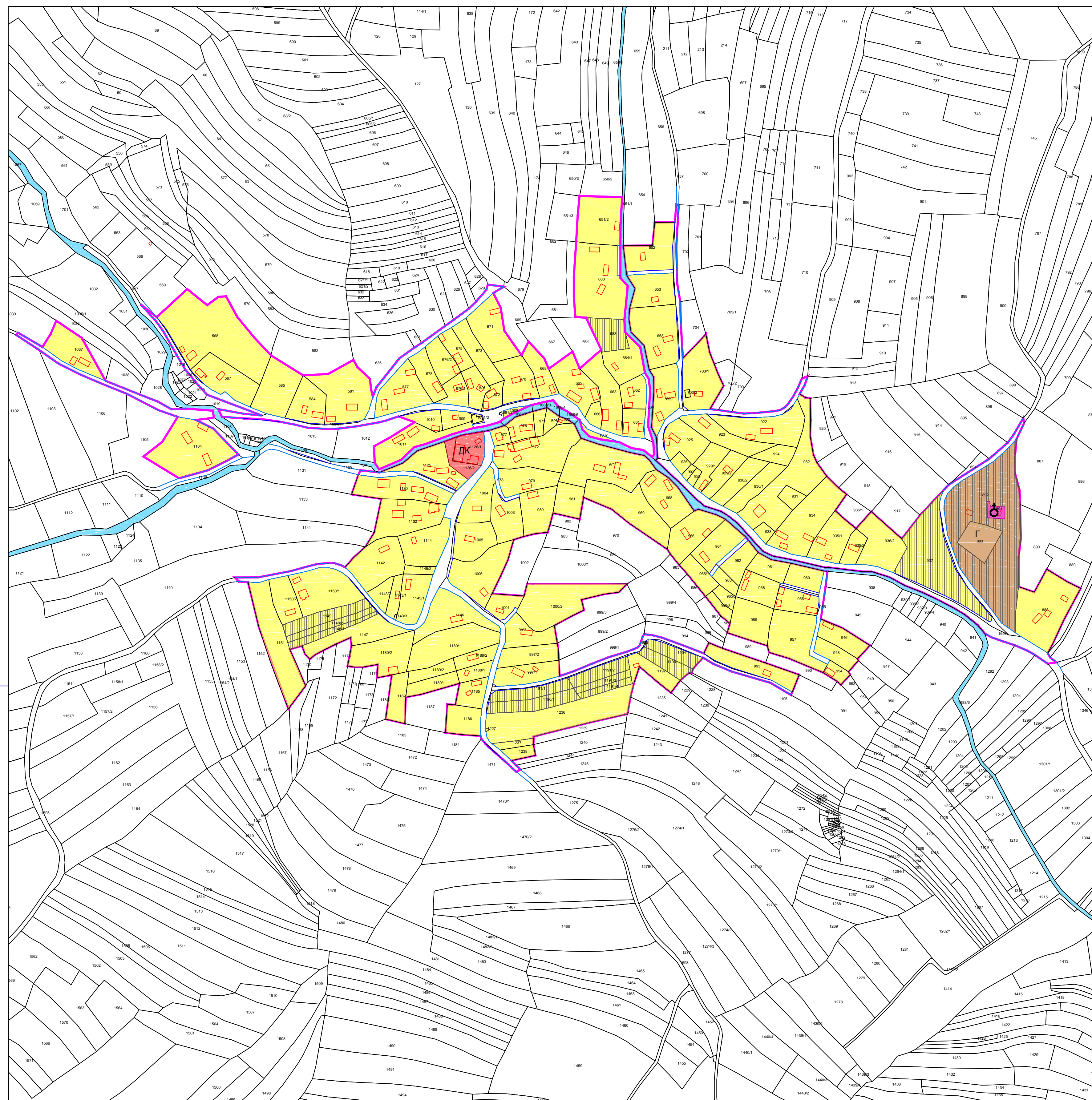
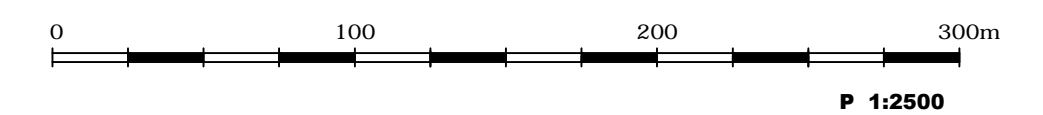


**ПРОСТОРНИ ПЛАН ОПШТИНЕ
АЛЕКСИНАЦ
за период од 2022- 2032 године**



УРЕЂАЈНА ОСНОВА

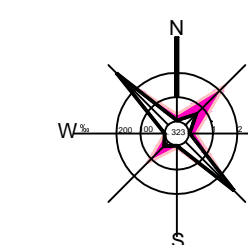
МАЛИ ДРЕНОВАЦ



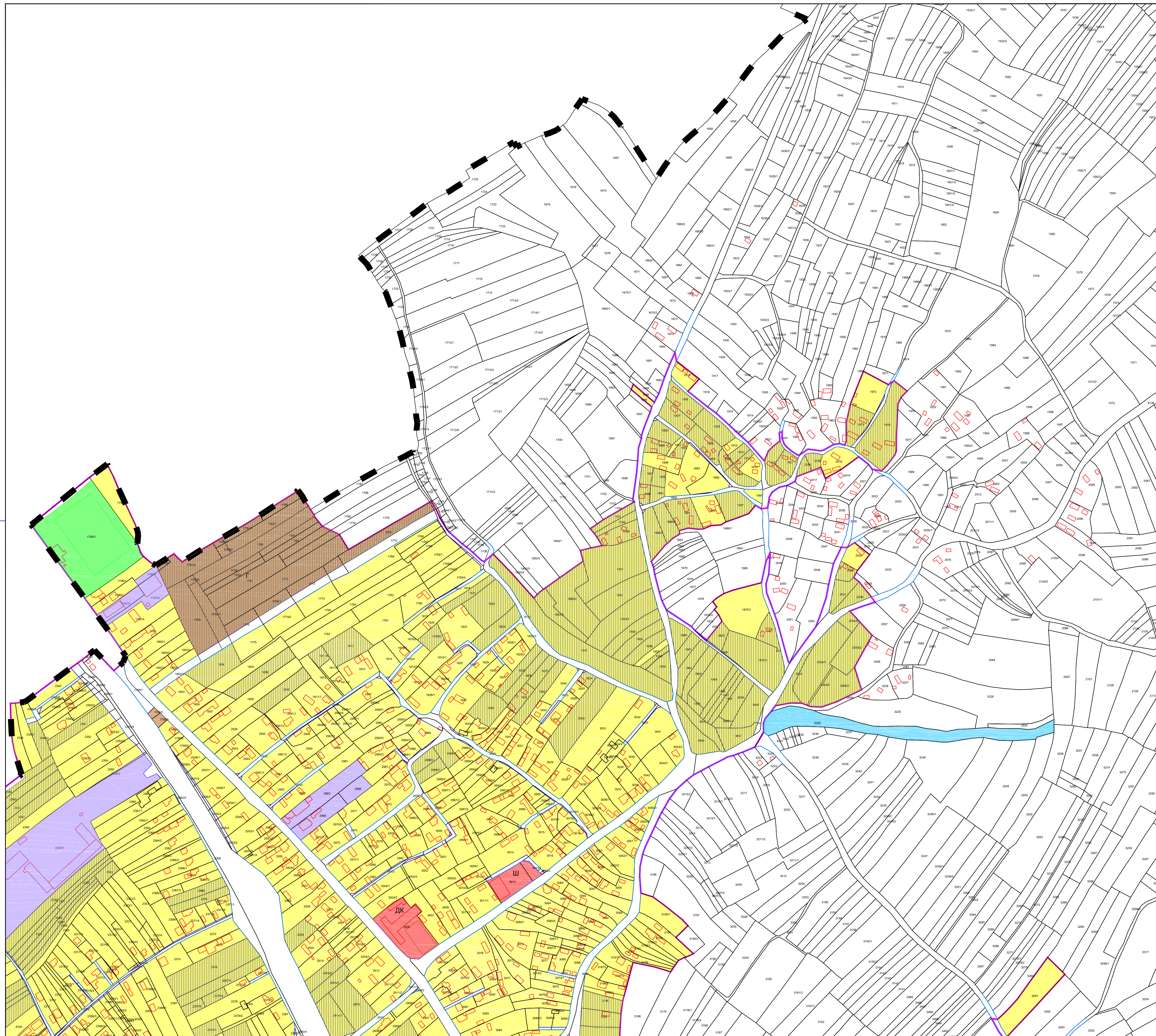
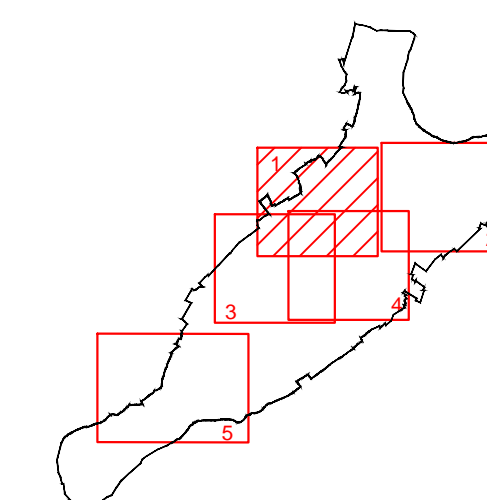
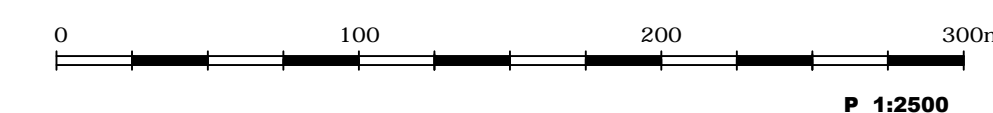
- ЛЕГЕНДА:**
- ГРАНИЦА КАТАСТАРСКЕ ОПШТИНЕ
 - ГРАНИЦА ГРАЂЕВИНСКОГ ПОДРУЧЈА
 - РЕГУЛАЦИОНА ЛИНИЈА
 - РЕГУЛАЦИОНА ЛИНИЈА - КАТАСТАРСКО СТАЊЕ
 - КОРИДОРИ ЗА САОБРАЋАЈНУ И ДРУГУ ИНФРАСТРУКТУРУ
 - ВОДОТОКОВИ
 - ВОДНО ЗЕМЉИШТЕ
 - КОТЕ НИВЕЛЕТЕ
 - КООРДИНАТЕ ПОВРШИНА ЈАВНЕ НАМЕНЕ
- ЈАВНЕ НАМЕНЕ**
- | | |
|-------------|-------------|
| ■ ПОСТОЈЕЋЕ | ■ ПЛАНИРАНО |
| ■ | ■ |
| ■ | ■ |
| ■ | ■ |
- ЈАВНЕ СЛУЖБЕ (ДК - ДОМ КУЛТУРЕ)
- КОМУНАЛНЕ ФУНКЦИЈЕ (Г - ГРОБЉЕ)
- ОСТАЛЕ НАМЕНЕ**
- | | |
|-------------|-------------|
| ■ ПОСТОЈЕЋЕ | ■ ПЛАНИРАНО |
| ■ | ■ |
| ■ | ■ |
- СТАНОВАЊЕ
- ВЕРСКИ ОБЈЕКТИ



**ПРОСТОРНИ ПЛАН ОПШТИНЕ
АЛЕКСИНАЦ
за период од 2022- 2032 године**



УРЕЂАЈНА ОСНОВА
МОРАВАЦ

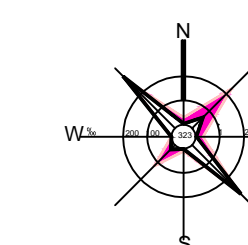


ЛЕГЕНДА:

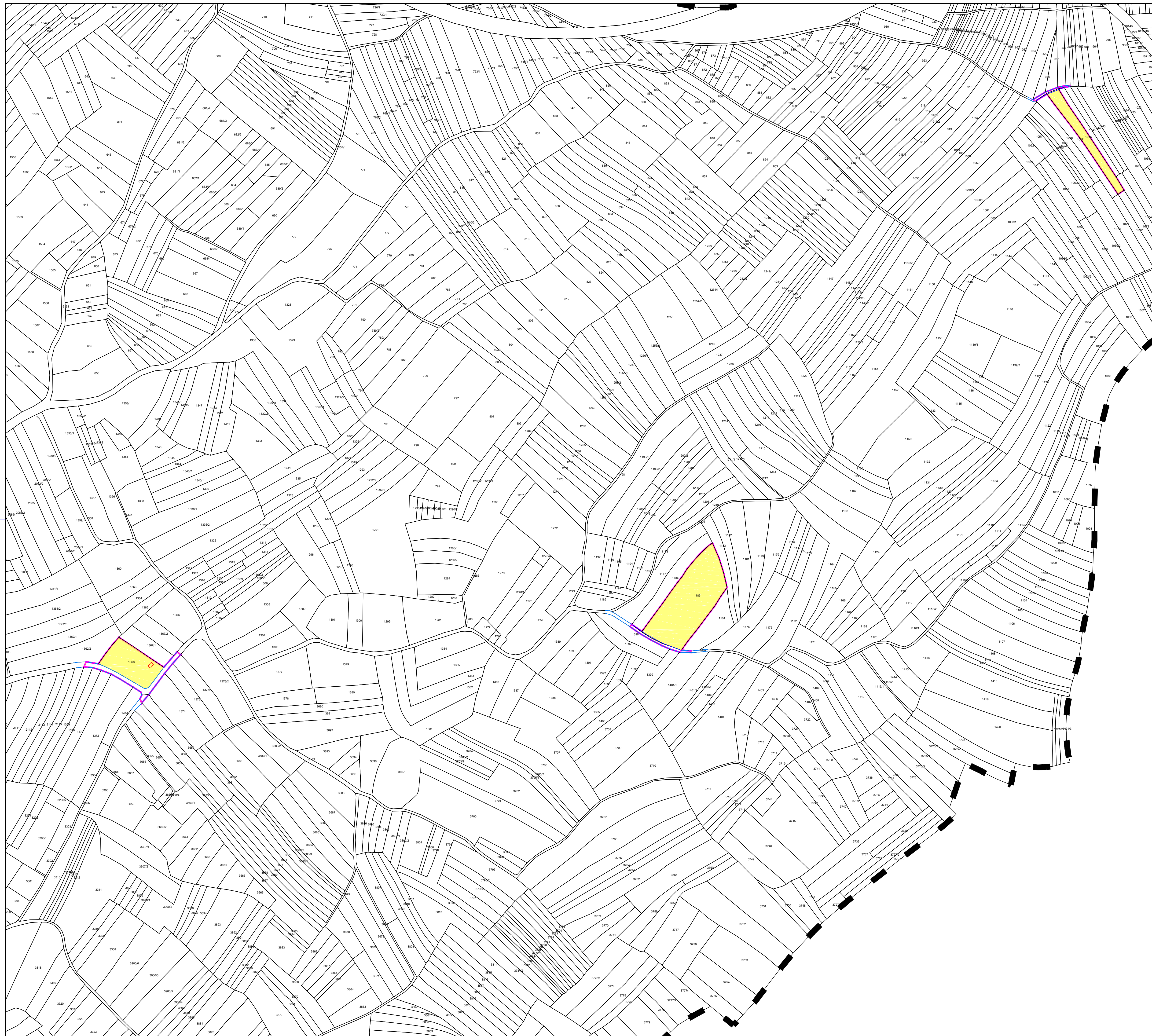
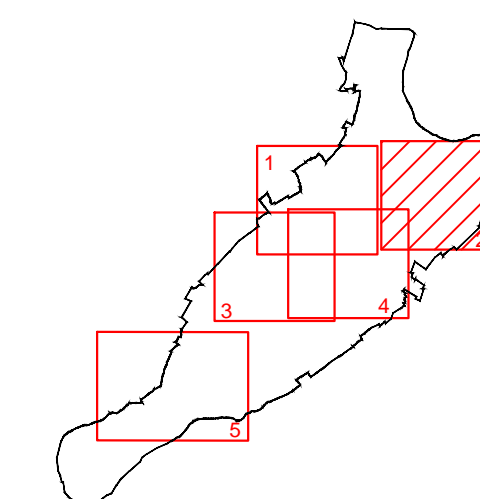
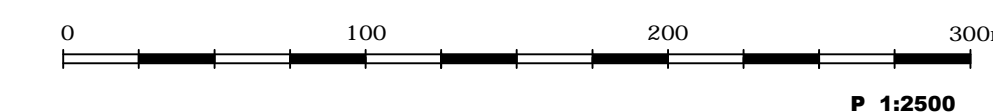
- ГРАНИЦА КАТАСТАРСКЕ ОПШТИНЕ
 - ГРАНИЦА ГРАЂЕВИНСКОГ ПОДРУЧЈА
 - РЕГУЛАЦИОНА ЛИНИЈА
 - РЕГУЛАЦИОНА ЛИНИЈА - КАТАСТАРСКО СТАЊЕ
 - КОРИДОРИ ЗА САОБРАЋАЈНУ И ДРУГУ ИНФРАСТРУКТУРУ
 - ВОДОТОКОВИ
 - ВОДНО ЗЕМЉИШТЕ
 - КОТЕ НИВЕЛЕТЕ
 - КООРДИНАТЕ ПОВРШИНА ЈАВНЕ НАМЕНЕ
- | | |
|---|---|
| <p>ЈАВНЕ НАМЕНЕ</p> <p>ПОСТОЈЕЋЕ</p> <ul style="list-style-type: none"> ЈАВНЕ СЛУЖБЕ (Ш-ШКОЛА, ДК - ДОМ КУЛТУРЕ, А - АМБУЛАНТА) КОМУНАЛНЕ ФУНКЦИЈЕ (Г - ГРОБЉЕ, ПГС - ПРОТИВГРАДНА СТАНИЦА) ИНФРАСТРУКТУРНЕ МРЕЖЕ И ОБЈКТИ (ТС - ТРАФОСТАНИЦЕ, ЖС - ЖЕЛЕЗНИЧКИ ОБЈЕКАТ) <p>ОСТАЛЕ НАМЕНЕ</p> <p>ПОСТОЈЕЋЕ</p> <ul style="list-style-type: none"> СТАНОВАЊЕ ПРИВРЕДНЕ ДЕЛАТНОСТИ ВЕРСКИ ОБЈЕКТИ | <p>ПЛАНИРАНО</p> <ul style="list-style-type: none"> ЈАВНЕ СЛУЖБЕ (Ш-ШКОЛА, ДК - ДОМ КУЛТУРЕ, А - АМБУЛАНТА) КОМУНАЛНЕ ФУНКЦИЈЕ (Г - ГРОБЉЕ, ПГС - ПРОТИВГРАДНА СТАНИЦА) ИНФРАСТРУКТУРНЕ МРЕЖЕ И ОБЈКТИ (ТС - ТРАФОСТАНИЦЕ, ЖС - ЖЕЛЕЗНИЧКИ ОБЈЕКАТ) <p>ПЛАНИРАНО</p> <ul style="list-style-type: none"> СТАНОВАЊЕ ПРИВРЕДНЕ ДЕЛАТНОСТИ ВЕРСКИ ОБЈЕКТИ |
|---|---|



**ПРОСТОРНИ ПЛАН ОПШТИНЕ
АЛЕКСИНАЦ
за период од 2022- 2032 године**



УРЕЂАЈНА ОСНОВА
МОРАВАЦ

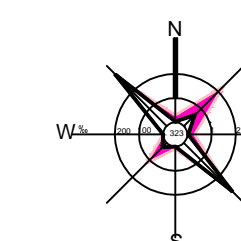


ЛЕГЕНДА:

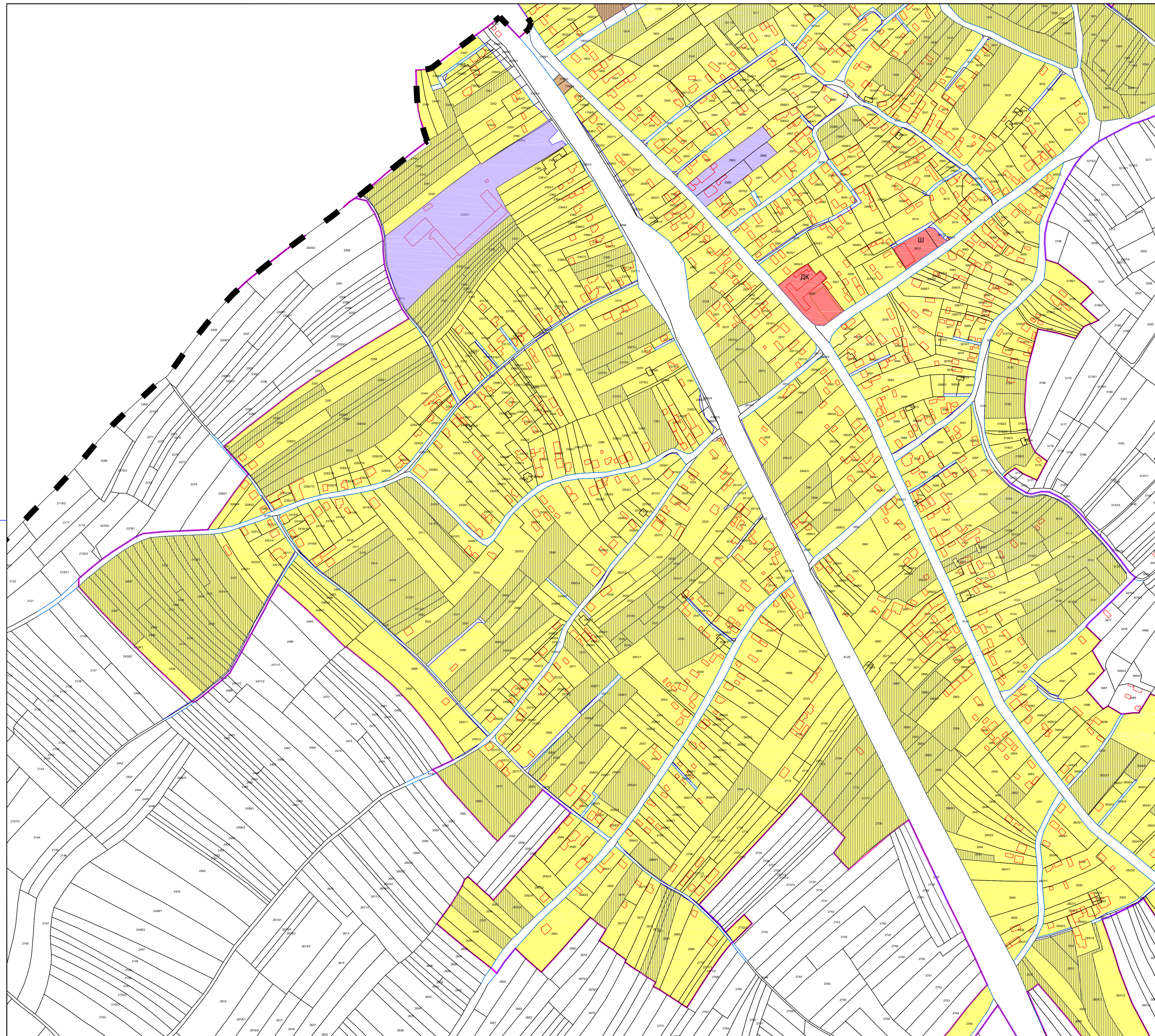
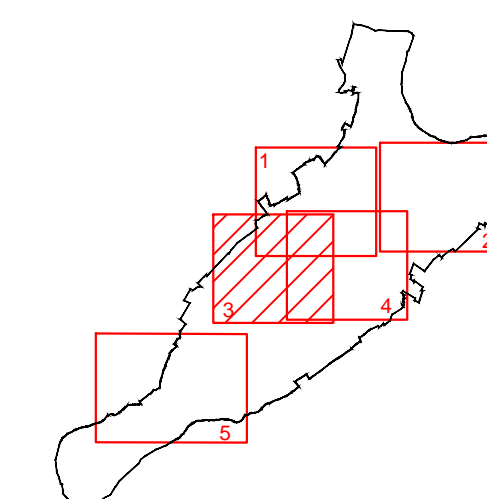
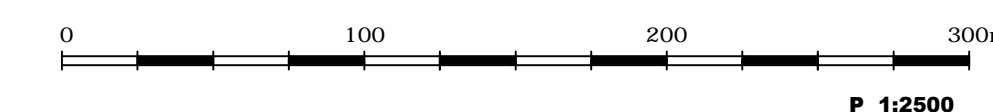
- ГРАНИЦА КАТАСТАРСКЕ ОПШТИНЕ
 - ГРАНИЦА ГРАЂЕВИНСКОГ ПОДРУЧЈА
 - РЕГУЛАЦИОНА ЛИНИЈА
 - РЕГУЛАЦИОНА ЛИНИЈА - КАТАСТАРСКО СТАЊЕ
 - КОРИДОРИ ЗА САОБРАЋАЈНУ И ДРУГУ ИНФРАСТРУКТУРУ
 - ВОДОТОКОВИ
 - ВОДНО ЗЕМЉИШТЕ
 - КОТЕ НИВЕЛЕТЕ
 - КООРДИНАТЕ ПОВРШИНА ЈАВНЕ НАМЕНЕ
-
- | | | |
|---------------|-----------|---|
| ЈАВНЕ НАМЕНЕ | | |
| ПОСТОЈЕЋЕ | ПЛАНИРАНО | |
| | | ЈАВНЕ СЛУЖБЕ
(Ш-ШКОЛА, ДК - ДОМ КУЛТУРЕ, А - АМБУЛАНТА) |
| | | КОМУНАЛНЕ ФУНКЦИЈЕ
(Г - ГРОБЉЕ, ПГС - ПРОТИВГРАДНА СТАНИЦА) |
| | | ИНФРАСТРУКТУРНЕ МРЕЖЕ И ОБЈЕКТИ
(ТС - ТРАФОСТАНИЦЕ, ЖС - ЖЕЛЕЗНИЧКИ ОБЈЕКАТ) |
| ОСТАЛЕ НАМЕНЕ | | |
| ПОСТОЈЕЋЕ | ПЛАНИРАНО | |
| | | СТАНОВАЊЕ |
| | | ПРИВРЕДНЕ ДЕЛАТНОСТИ |
| | | ВЕРСКИ ОБЈЕКТИ |



**ПРОСТОРНИ ПЛАН ОПШТИНЕ
АЛЕКСИНАЦ
за период од 2022- 2032 године**



УРЕЂАЈНА ОСНОВА
МОРАВАЦ

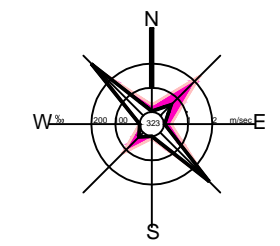


ЛЕГЕНДА:

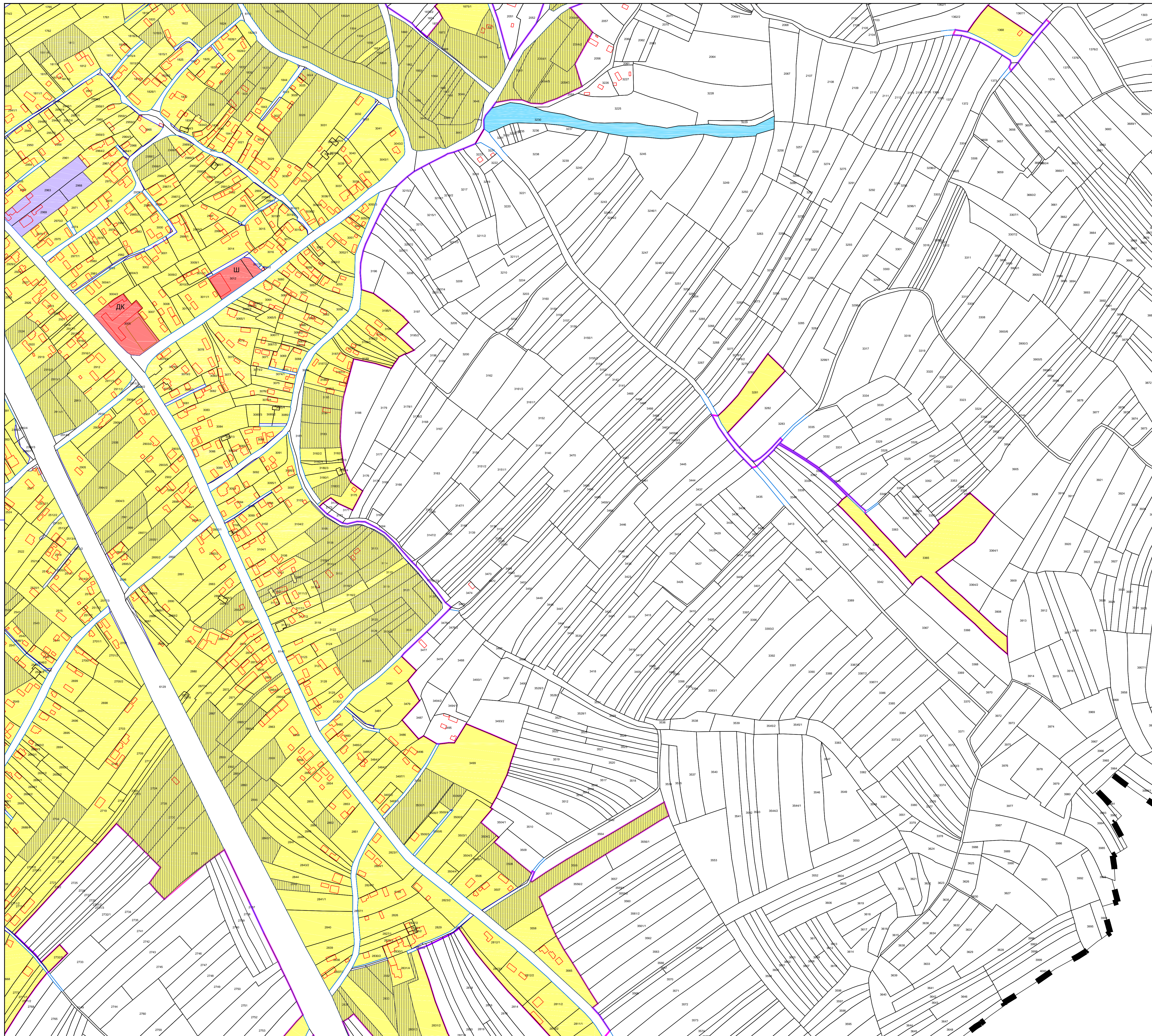
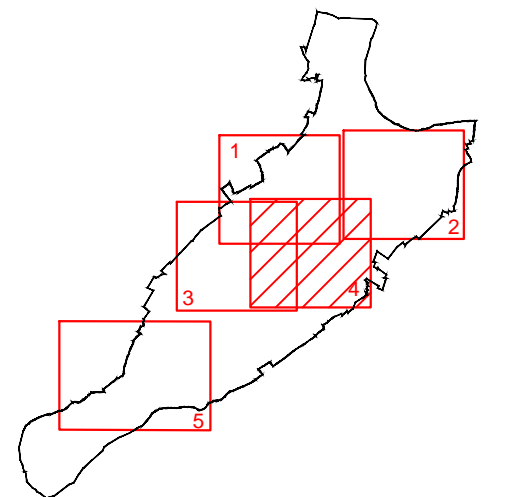
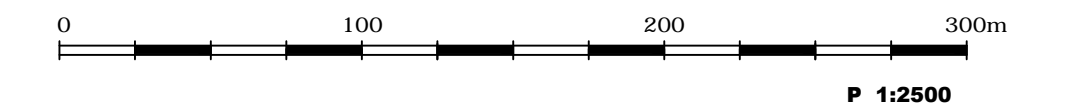
- ГРАНИЦА КАТАСТАРСКЕ ОПШТИНЕ
 - ГРАНИЦА ГРАЂЕВИНСКОГ ПОДРУЧЈА
 - РЕГУЛАЦИОНА ЛИНИЈА
 - РЕГУЛАЦИОНА ЛИНИЈА - КАТАСТАРСКО СТАЊЕ
 - КОРИДОРИ ЗА САОБРАЋАЈНУ И ДРУГУ ИНФРАСТРУКТУРУ
 - ВОДОТОКОВИ
 - ВОДНО ЗЕМЉИШТЕ
 - КОТЕ НИВЕЛЕТЕ
 - КООРДИНАТЕ ПОВРШИНА ЈАВНЕ НАМЕНЕ
- | | |
|---|---|
| <p>ЈАВНЕ НАМЕНЕ</p> <p>ПОСТОЈЕЋЕ</p> <ul style="list-style-type: none"> ЈАВНЕ СЛУЖБЕ (Ш-ШКОЛА, ДК - ДОМ КУЛТУРЕ, А - АМБУЛАНТА) КОМУНАЛНЕ ФУНКЦИЈЕ (Г - ГРОБЉЕ, ПГС - ПРОТИВГРАДНА СТАНИЦА) ИНФРАСТРУКТУРНЕ МРЕЖЕ И ОБЈЕКТИ (ТС - ТРАФОСТАНИЦЕ, ЖС - ЖЕЛЕЗНИЧКИ ОБЈЕКАТ) <p>ОСТАЛЕ НАМЕНЕ</p> <p>ПОСТОЈЕЋЕ</p> <ul style="list-style-type: none"> СТАНОВАЊЕ ПРИВРЕДНЕ ДЕЛТНОСТИ ВЕРСКИ ОБЈЕКТИ | <p>ПЛАНИРАНО</p> <ul style="list-style-type: none"> СТАНОВАЊЕ ПРИВРЕДНЕ ДЕЛТНОСТИ |
|---|---|



**ПРОСТОРНИ ПЛАН ОПШТИНЕ
АЛЕКСИНАЦ
за период од 2022- 2032 године**



УРЕЂАЈНА ОСНОВА
МОРАВАЦ

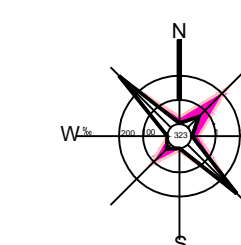


ЛЕГЕНДА:

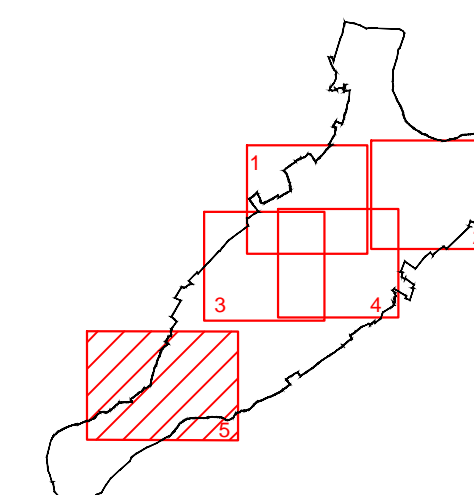
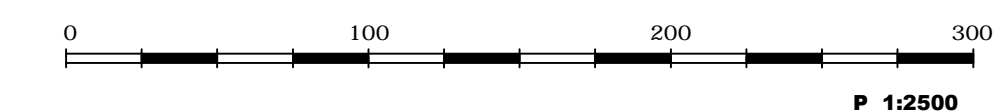
- ГРАНИЦА КАТАСТАРСКЕ ОПШТИНЕ
 - ГРАНИЦА ГРАЂЕВИНСКОГ ПОДРУЧЈА
 - РЕГУЛАЦИОНА ЛИНИЈА
 - РЕГУЛАЦИОНА ЛИНИЈА - КАТАСТАРСКО СТАЊЕ
 - КОРИДОРИ ЗА САОБРАЋАЈНУ И ДРУГУ ИНФРАСТРУКТУРУ
 - ВОДОТОКОВИ
 - ВОДНО ЗЕМЉИШТЕ
 - КОТЕ НИВЕЛЕТЕ
 - КООРДИНАТЕ ПОВРШИНА ЈАВНЕ НАМЕНЕ
-
- | | | |
|----------------------|------------------|---|
| ЈАВНЕ НАМЕНЕ | ПЛАНИРАНО | |
| ПОСТОЈЕЋЕ | ПЛАНИРАНО | ЈАВНЕ СЛУЖБЕ
(Ш-ШКОЛА, ДК - ДОМ КУЛТУРЕ, А - АМБУЛАНТА) |
| ПОСТОЈЕЋЕ | ПЛАНИРАНО | КОМУНАЛНЕ ФУНКЦИЈЕ
(Г- ГРОБЉЕ, ПГС - ПРОТИВГРАДНА СТАНИЦА) |
| ПОСТОЈЕЋЕ | ПЛАНИРАНО | ИНФРАСТРУКТУРНЕ МРЕЖЕ И ОБЈЕКТИ
(ТС - ТРАФОСТАНИЦЕ, ЖС - ЖЕЛЕЗНИЧКИ ОБЈЕКАТ) |
| ОСТАЛЕ НАМЕНЕ | ПЛАНИРАНО | |
| ПОСТОЈЕЋЕ | ПЛАНИРАНО | СТАНОВАЊЕ |
| ПОСТОЈЕЋЕ | ПЛАНИРАНО | ПРИВРЕДНЕ ДЕЛАТНОСТИ |
| ПОСТОЈЕЋЕ | ПЛАНИРАНО | ВЕРСКИ ОБЈЕКТИ |



**ПРОСТОРНИ ПЛАН ОПШТИНЕ
АЛЕКСИНАЦ
за период од 2022- 2032 године**



**УРЕЂАЈНА ОСНОВА
МОРАВАЦ**



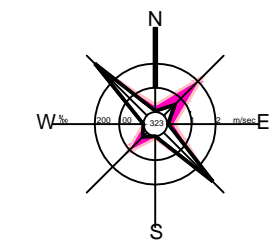
ЛЕГЕНДА:

- | | |
|--|---|
| | ГРАНИЦА КАТАСТАРСКЕ ОПШТИНЕ |
| | ГРАНИЦА ГРАЂЕВИНСКОГ ПОДРУЧЈА |
| | РЕГУЛАЦИОНА ЛИНИЈА |
| | РЕГУЛАЦИОНА ЛИНИЈА - КАТАСТАРСКО СТАЊЕ |
| | КОРИДОРИ ЗА САОБРАЋАЈНУ И ДРУГУ ИНФРАСТРУКТУРУ |
| | ВОДОТОКОВИ |
| | ВОДНО ЗЕМЉИШТЕ |
| | КОТЕ НИВЕЛЕТЕ |
| | КООРДИНАТЕ ПОВРШИНА ЈАВНЕ НАМЕНЕ |
| | ЈАВНЕ НАМЕНЕ ПОСТОЈЕЋЕ |
| | ЈАВНЕ НАМЕНЕ ПЛАНИРАНО |
| | ЈАВНЕ СЛУЖБЕ (Ш-ШКОЛА, ДК - ДОМ КУЛТУРЕ, А - АМБУЛАНТА) |
| | КОМУНАЛНЕ ФУНКЦИЈЕ (Г- ГРОБЉЕ, ПГС - ПРОТИВГРАДНА СТАНИЦА) |
| | ИНФРАСТРУКТУРНЕ МРЕЖЕ И ОБЈЕКТИ (ТС - ТРАФОСТАНИЦЕ, ЖС - ЖЕЛЕЗНИЧКИ ОБЈЕКТ) |
| | ОСТАЛЕ НАМЕНЕ ПОСТОЈЕЋЕ |
| | ОСТАЛЕ НАМЕНЕ ПЛАНИРАНО |
| | СТАНОВАЊЕ |
| | ПРИВРЕДНЕ ДЕЛАТНОСТИ |
| | ВЕРСКИ ОБЈЕКТИ |

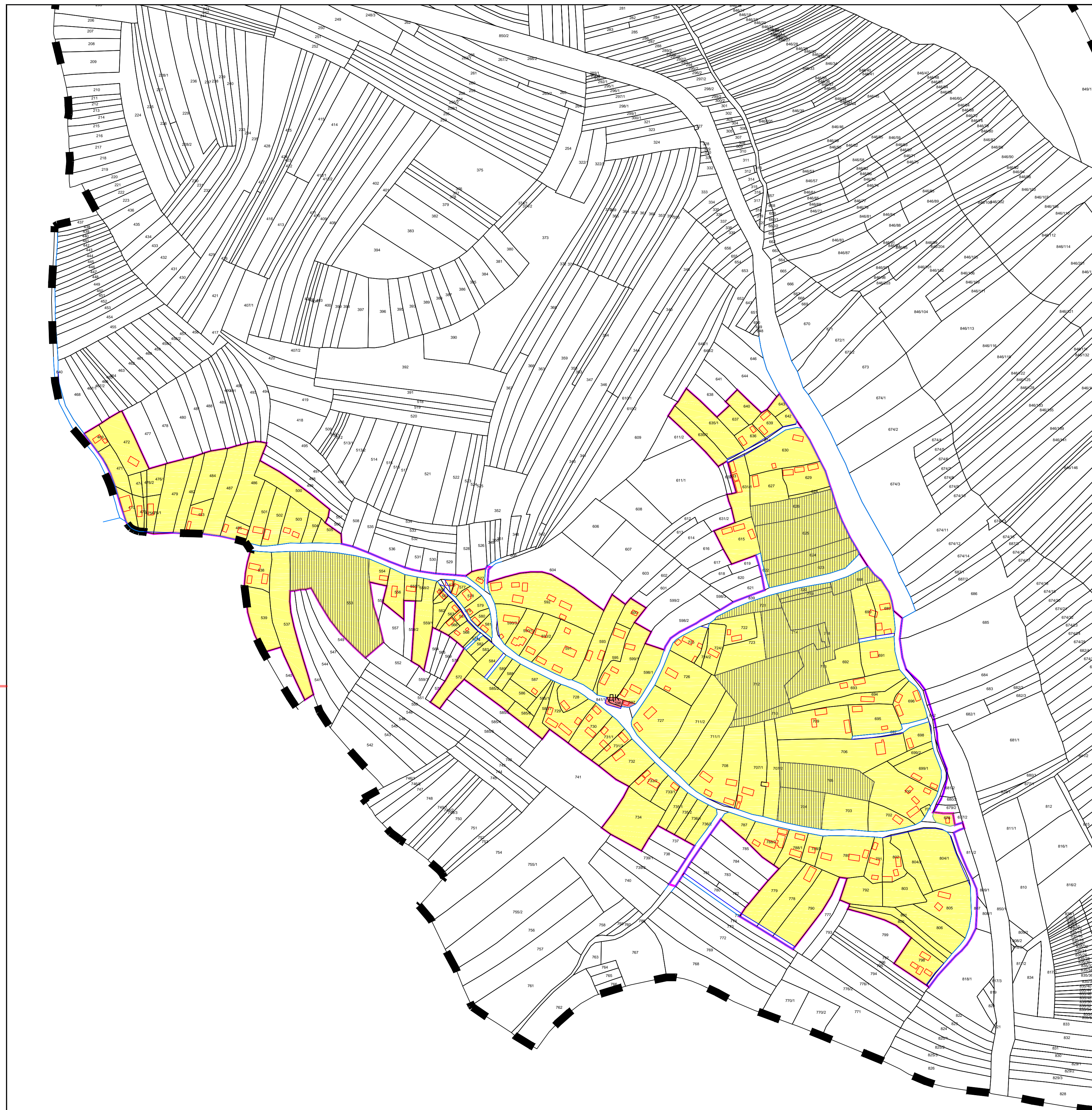
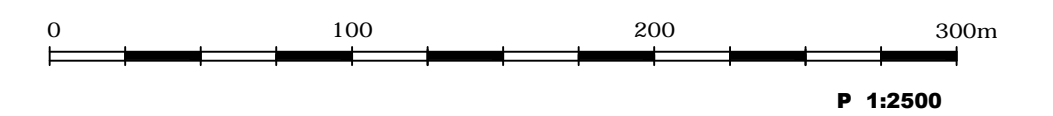
ОПШТИНА АЛЕКСИНАЦ



**ПРОСТОРНИ ПЛАН ОПШТИНЕ
АЛЕКСИНАЦ
за период од 2022- 2032 године**



УРЕЂАЈНА ОСНОВА
МОРАВСКИ БУЈМИР

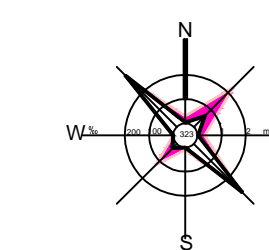


ЛЕГЕНДА:

- ГРАНИЦА КАТАСТАРСКЕ ОПШТИНЕ
- ГРАНИЦА ГРАЂЕВИНСКОГ ПОДРУЧЈА
- РЕГУЛАЦИОНА ЛИНИЈА
- РЕГУЛАЦИОНА ЛИНИЈА - КАТАСТАРСКО СТАЊЕ
- КОРИДОРИ ЗА САОБРАЋАЈНУ И ДРУГУ ИНФРАСТРУКТУРУ
- ВОДОТОКОВИ
- ВОДНО ЗЕМЉИШТЕ
- КОТЕ НИВЕЛЕНТЕ
- КООРДИНАТЕ ПОВРШИНА ЈАВНЕ НАМЕНЕ
- ЈАВНЕ НАМЕНЕ**
 - ПОСТОЈЕЋЕ
 - ПЛАНИРАНО
 - ЈАВНЕ СЛУЖБЕ (ДК - ДОМ КУЛТУРЕ)
- ОСТАЛЕ НАМЕНЕ**
 - ПОСТОЈЕЋЕ
 - ПЛАНИРАНО
 - СТАНОВАЊЕ



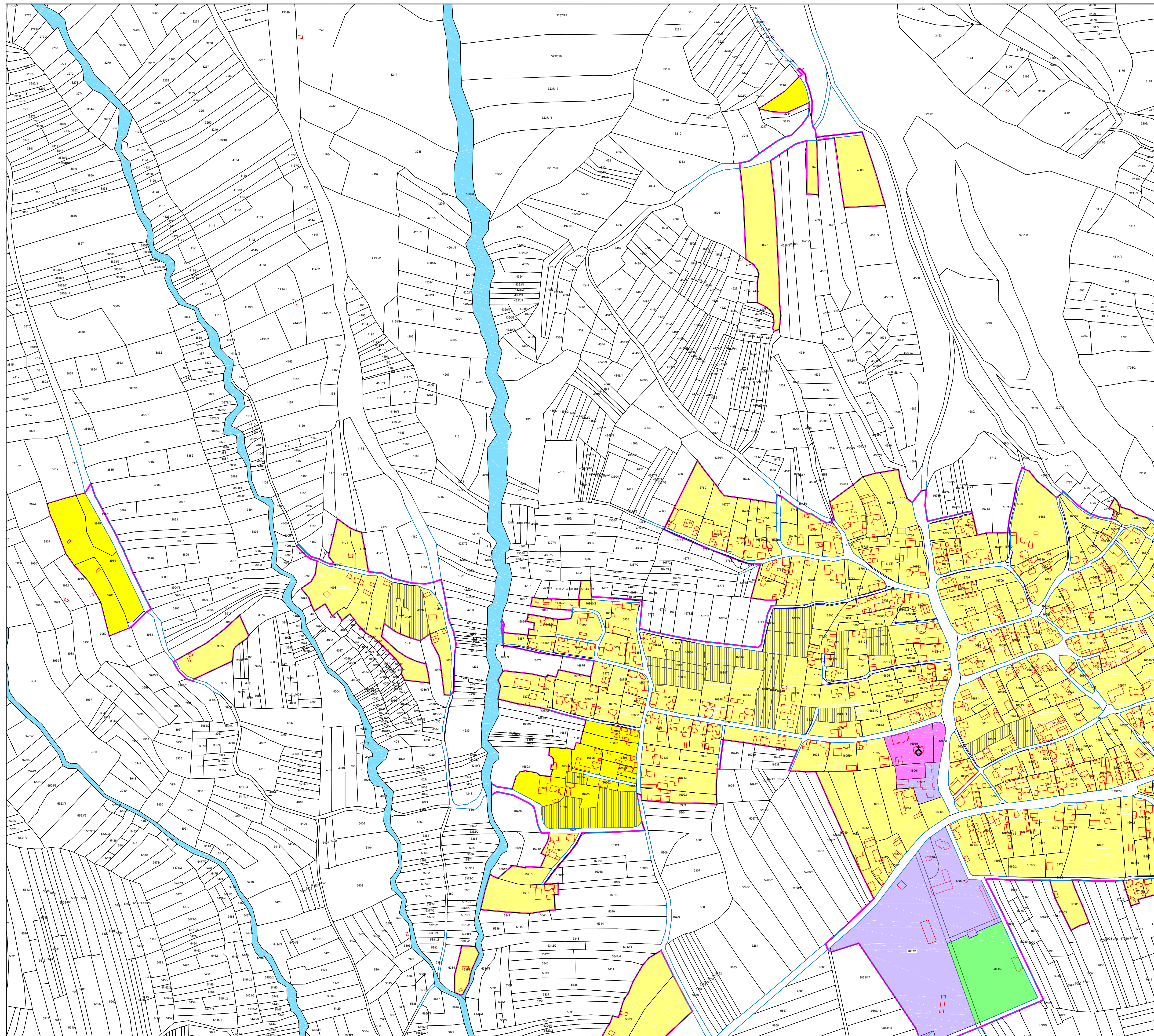
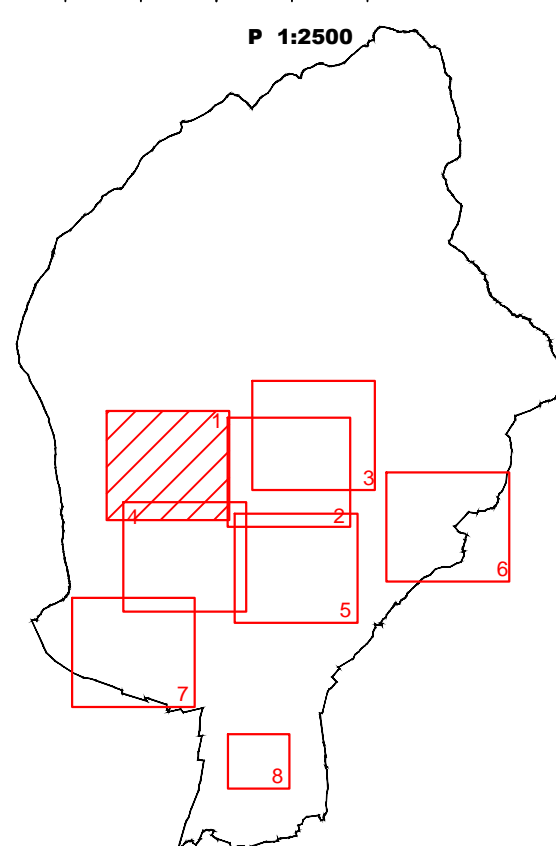
**ПРОСТОРНИ ПЛАН ОПШТИНЕ
АЛЕКСИНАЦ
за период од 2022- 2032 године**



УРЕЂАЈНА ОСНОВА
МОЗГОВО

0 100 200 300m

Р 1:2500

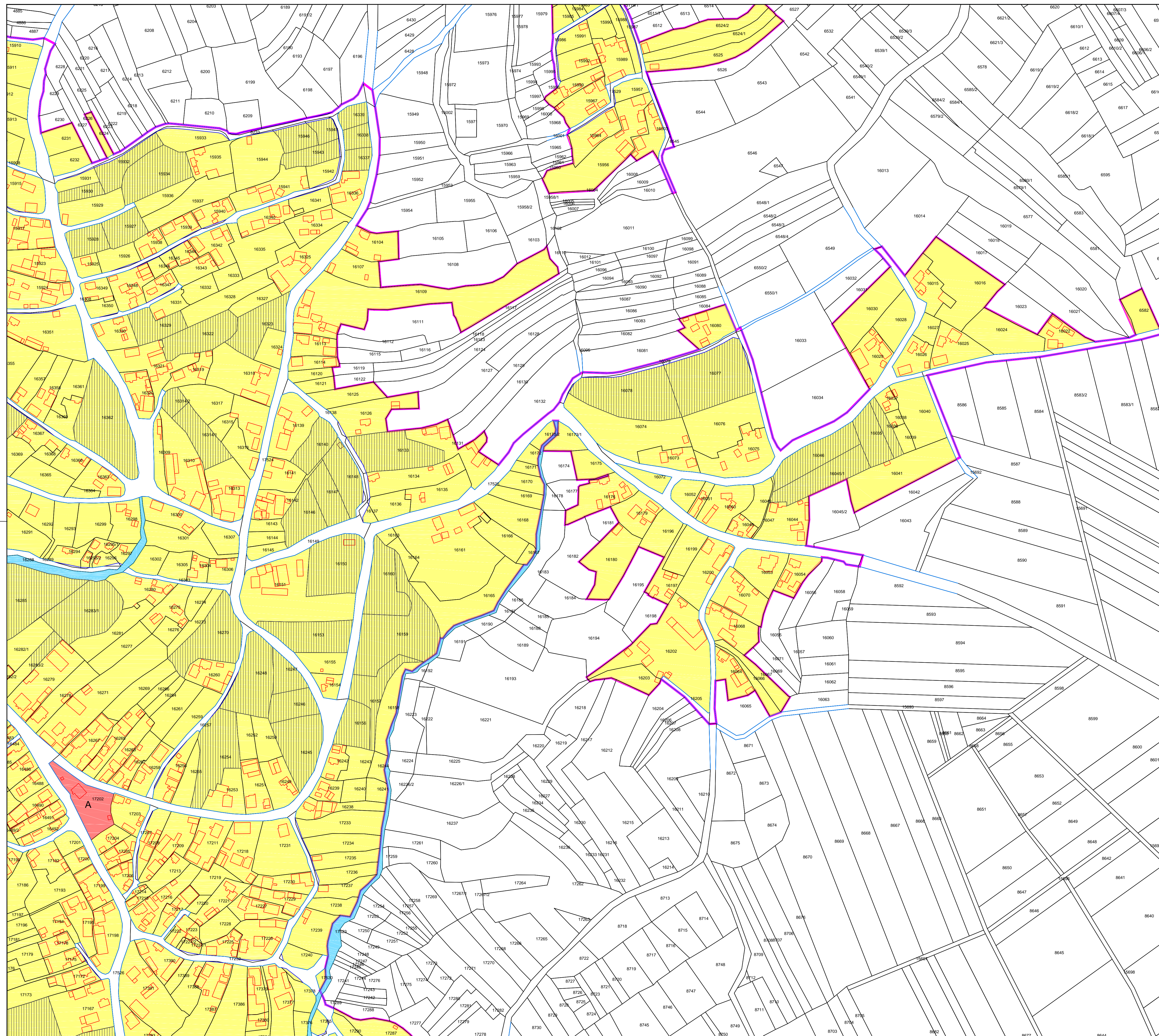


ЛЕГЕНДА:

- ГРАНИЦА КАТАСТАРСКЕ ОПШТИНЕ
- ГРАНИЦА ГРАЂЕВИНСКОГ ПОДРУЧЈА
- РЕГУЛАЦИОНА ЛИНИЈА
- РЕГУЛАЦИОНА ЛИНИЈА - КАТАСТАРСКО СТАЊЕ
- КОРИДОРИ ЗА САОБРАЋАЈНУ И ДРУГУ ИНФРАСТРУКТУРУ
- ПРЕДЛОГ ПАРЦЕЛАЦИЈЕ
- ВОДОТОКОВИ
- ВОДНО ЗЕМЉИШТЕ
- КОТЕ НИВЕЛЕТЕ
- КООРДИНАТЕ ПОВРШИНА ЈАВНЕ НАМЕНЕ

ЈАВНЕ НАМЕНЕ

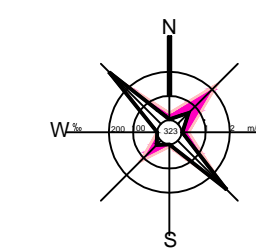
	ПОСТОЈЕЋЕ		ПЛАНИРАНО	ЈАВНЕ СЛУЖБЕ (МЗ - МЕСНА ЗАЈЕДНИЦА, Ш-ШКОЛА, ДК - ДОМ КУЛТУРЕ, ВС - ВЕТЕРИНАРСКА СТАНИЦА,)
	ПОСТОЈЕЋЕ		ПЛАНИРАНО	КОМУНАЛНЕ ФУНКЦИЈЕ (Г - ГРОБЉЕ)
	ПОСТОЈЕЋЕ		ПЛАНИРАНО	ИНФРАСТРУКТУРНЕ МРЕЖЕ И ОБЈКТИ (ПС - ПРОТИВГРАДНА СТАНИЦА)
	ПОСТОЈЕЋЕ		ПЛАНИРАНО	СТАНОВАЊЕ
	ПОСТОЈЕЋЕ		ПЛАНИРАНО	ПРИВРЕДНЕ ДЕЛТНОСТИ
	ПОСТОЈЕЋЕ		ПЛАНИРАНО	ВЕРСКИ ОБЈЕКТИ



ОПШТИНА АЛЕКСИНАЦ



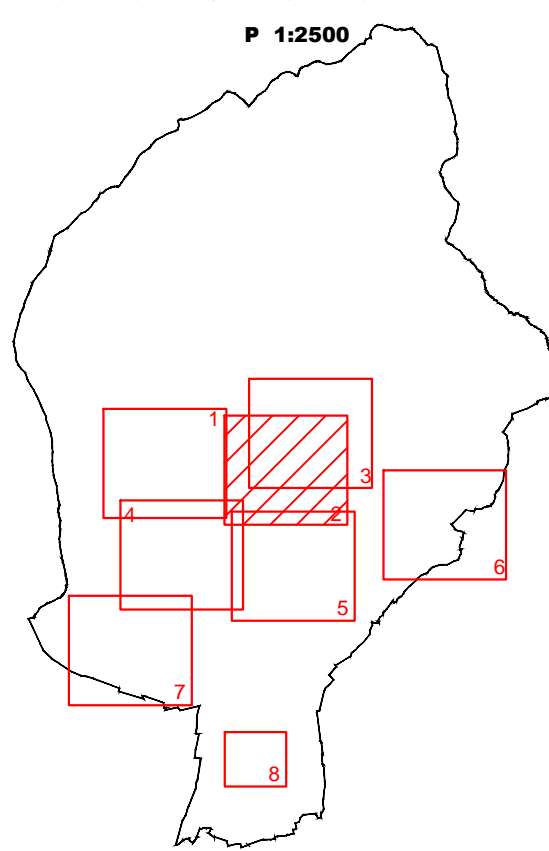
**ПРОСТОРНИ ПЛАН ОПШТИНЕ
АЛЕКСИНАЦ
за период од 2022- 2032 године**



УРЕЂАЈНА ОСНОВА
МОЗГОВО

0 100 200 300m

P 1:2500



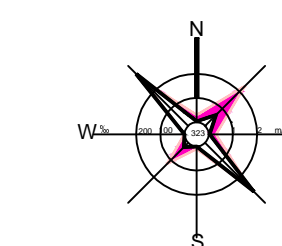
ЛЕГЕНДА:

- ГРАНИЦА КАТАСТАРСКЕ ОПШТИНЕ
- ГРАНИЦА ГРАЂЕВИНСКОГ ПОДРУЧЈА
- РЕГУЛАЦИОНА ЛИНИЈА
- РЕГУЛАЦИОНА ЛИНИЈА - КАТАСТАРСКО СТАЊЕ
- КОРИДОРИ ЗА САОБРАЋАЈНИ И ДРУГУ ИНФРАСТРУКТУРУ
- ПРЕДЛОГ ПАРЦЕЛАЦИЈЕ
- ВОДОТОКОВИ
- ВОДНО ЗЕМЉИШТЕ
- КОТЕ НИВЕЛЕТЕ
- КООРДИНАТЕ ПОВРШИНА ЈАВНЕ НАМЕНЕ

- ЈАВНЕ НАМЕНЕ**
- | | | | | |
|--|-----------|--|-----------|---|
| | ПОСТОЈЕЋЕ | | ПЛАНИРАНО | ЈАВНЕ СЛУЖБЕ (МЗ - МЕСНА ЗАЈЕДНИЦА, Ш-ШКОЛА, ДК - ДОМ КУЛТУРЕ, ВС - ВЕТЕРИНАРСКА СТАНИЦА,) |
| | ПОСТОЈЕЋЕ | | ПЛАНИРАНО | КОМУНАЛНЕ ФУНКЦИЈЕ (Г - ГРОБЉЕ) |
| | ПОСТОЈЕЋЕ | | ПЛАНИРАНО | ИНФРАСТРУКТУРНЕ МРЕЖЕ И ОБЈЕКТИ (ПС - ПРОТИВГРАДНА СТАНИЦА) |
| | ПОСТОЈЕЋЕ | | ПЛАНИРАНО | СТАНОВАЊЕ |
| | ПОСТОЈЕЋЕ | | ПЛАНИРАНО | ПРИВРЕДНЕ ДЕЛАТНОСТИ |
| | ПОСТОЈЕЋЕ | | ПЛАНИРАНО | ВЕРСКИ ОБЈЕКТИ |



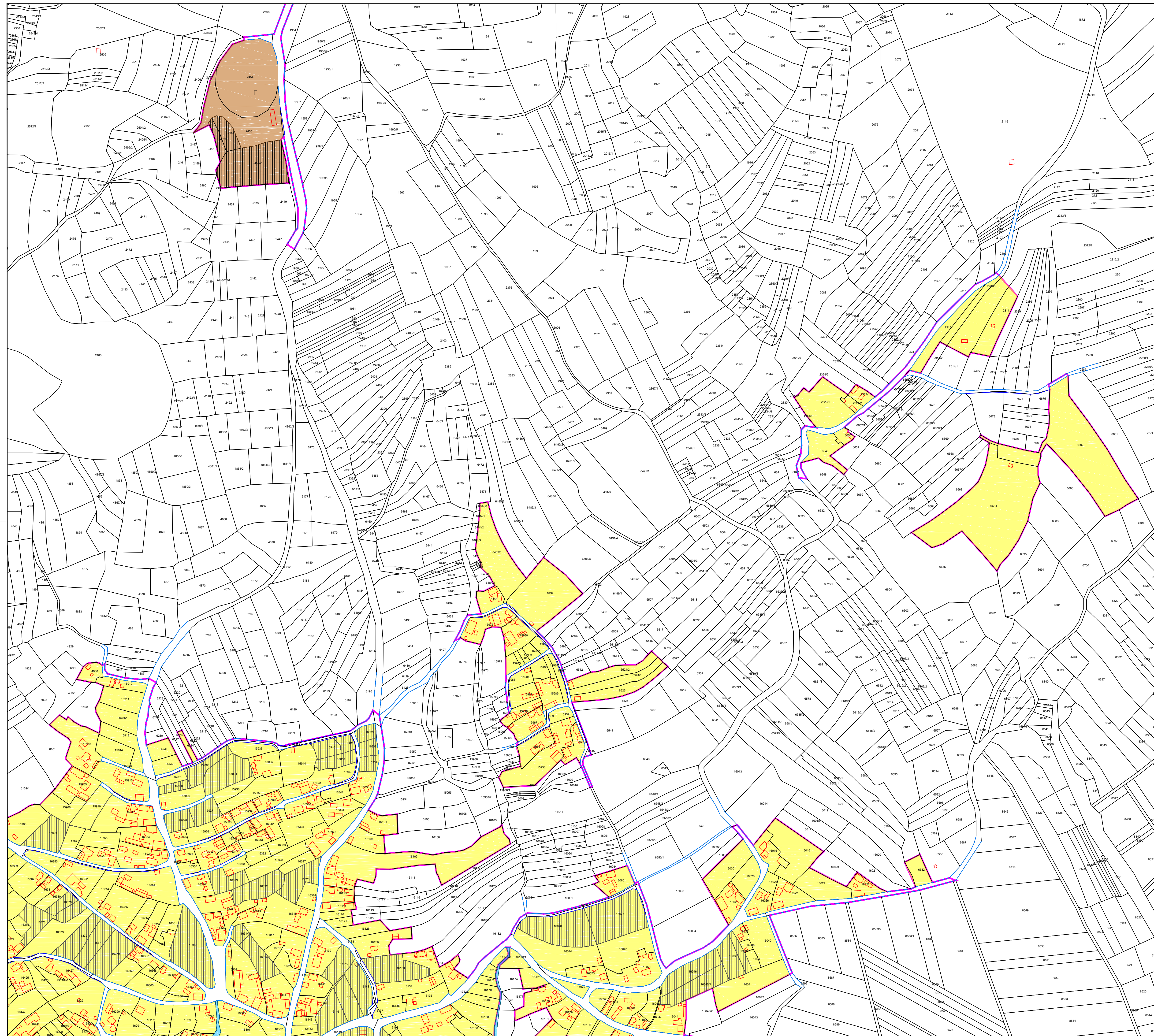
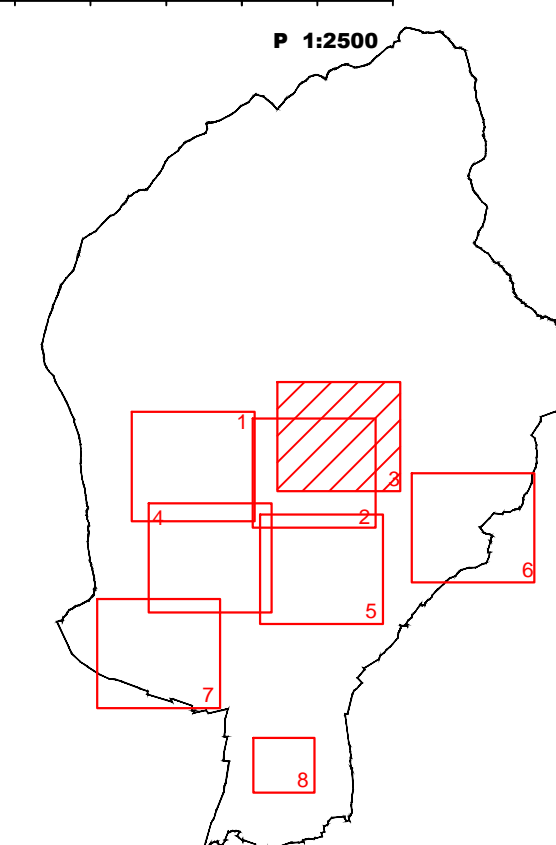
**ПРОСТОРНИ ПЛАН ОПШТИНЕ
АЛЕКСИНАЦ
за период од 2022- 2032 године**



УРЕЂАЈНА ОСНОВА
МОЗГОВО



Р 1:2500



ЛЕГЕНДА:

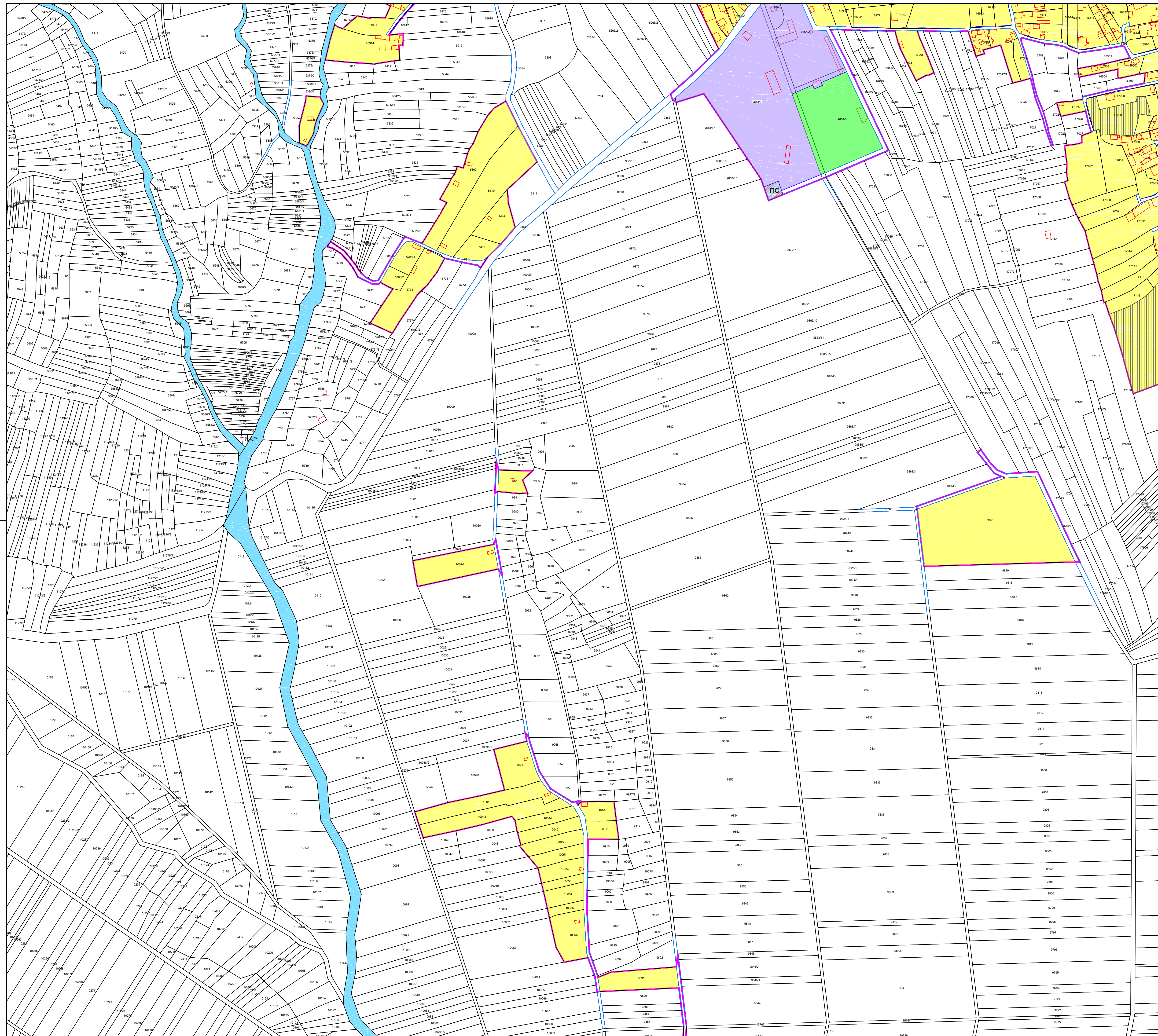
- ГРАНИЦА КАТАСТАРСКЕ ОПШТИНЕ
- ГРАНИЦА ГРАЂЕВИНСКОГ ПОДРУЧЈА
- РЕГУЛАЦИОНА ЛИНИЈА
- РЕГУЛАЦИОНА ЛИНИЈА - КАТАСТАРСКО СТАЊЕ
- КОРИДОРИ ЗА САОБРАЋАЈНУ И ДРУГУ ИНФРАСТРУКТУРУ
- ПРЕДЛОГ ПАРЦЕЛАЦИЈЕ
- ВОДОТОКОВИ
- ВОДНО ЗЕМЉИШТЕ
- КОТЕ НИВЕЛЕТЕ
- КООРДИНАТЕ ПОВРШИНА ЈАВНЕ НАМЕНЕ

ЈАВНЕ НАМЕНЕ

	ПОСТОЈЕЋЕ		ПЛАНИРАНО	ЈАВНЕ СЛУЖБЕ (МЗ - МЕСНА ЗАЈЕДНИЦА, Ш-ШКОЛА, ДК - ДОМ КУЛТУРЕ, ВС - ВЕТЕРИНАРСКА СТАНИЦА,)
				КОМУНАЛНЕ ФУНКЦИЈЕ (Г - ГРОБЉЕ)
				ИНФРАСТРУКТУРНЕ МРЕЖЕ И ОБЈЕКТИ (ПС - ПРОТИВГРАДНА СТАНИЦА)

ОСТАЛЕ НАМЕНЕ

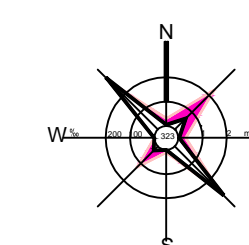
	ПОСТОЈЕЋЕ		ПЛАНИРАНО	СТАНОВАЊЕ
				ПРИВРЕДНЕ ДЕЛАТНОСТИ
				ВЕРСКИ ОБЈЕКТИ



ОПШТИНА АЛЕКСИНАЦ



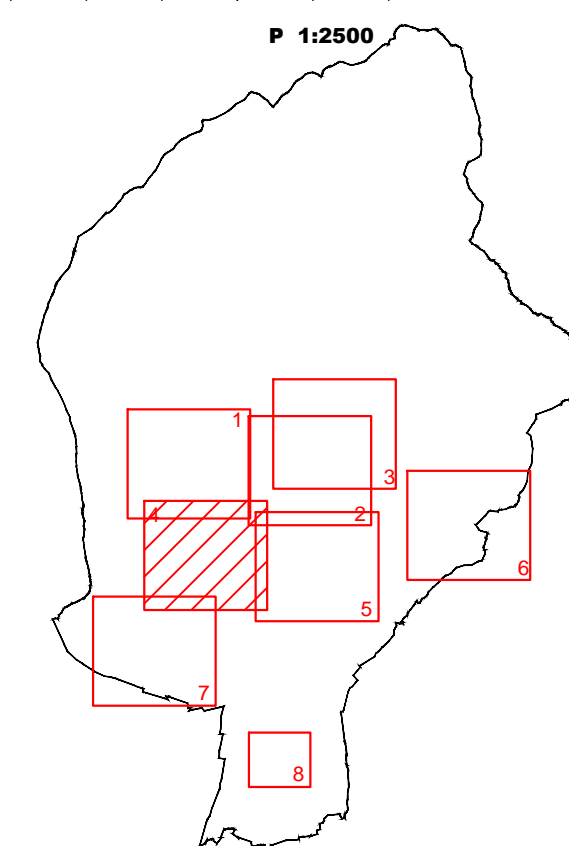
**ПРОСТОРНИ ПЛАН ОПШТИНЕ
АЛЕКСИНАЦ
за период од 2022- 2032 године**



УРЕЂАЈНА ОСНОВА
МОЗГОВО

0 100 200 300m

Р 1:2500



ЛЕГЕНДА:

- ГРАНИЦА КАТАСТАРСКЕ ОПШТИНЕ
- ГРАНИЦА ГРАЂЕВИНСКОГ ПОДРУЧЈА
- РЕГУЛАЦИОНА ЛИНИЈА
- РЕГУЛАЦИОНА ЛИНИЈА - КАТАСТАРСКО СТАЊЕ
- КОРИДОРИ ЗА САОБРАЋАЈНУ И ДРУГУ ИНФРАСТРУКТУРУ
- ПРЕДЛОГ ПАРЦЕЛАЦИЈЕ
- ВОДОТОКОВИ
- ВОДНО ЗЕМЉИШТЕ
- КОТЕ НИВЕЛЕТЕ
- КООРДИНАТЕ ПОВРШИНА ЈАВНЕ НАМЕНЕ

ЈАВНЕ НАМЕНЕ

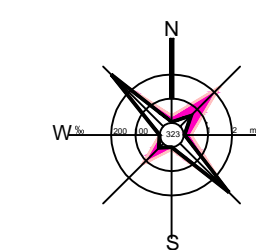
- ПОСТОЈЕЋЕ ПЛАНИРАНО
- ЈАВНЕ СЛУЖБЕ (МЗ - МЕСНА ЗАЈЕДНИЦА, Ш-ШКОЛА, ДК - ДОМ КУЛТУРЕ, ВС -ВЕТЕРИНАРСКА СТАНИЦА,)
- КОМУНАЛНЕ ФУНКЦИЈЕ (Г - ГРОБЉЕ)
- ИНФРАСТРУКТУРНЕ МРЕЖЕ И ОБЈКТИ (ПС - ПРОТИВГРАДНА СТАНИЦА)

ОСТАЛЕ НАМЕНЕ

- ПОСТОЈЕЋЕ ПЛАНИРАНО
- СТАНОВАЊЕ
- ПРИВРЕДНЕ ДЕЛАТНОСТИ
- ВЕРСКИ ОБЈЕКТИ



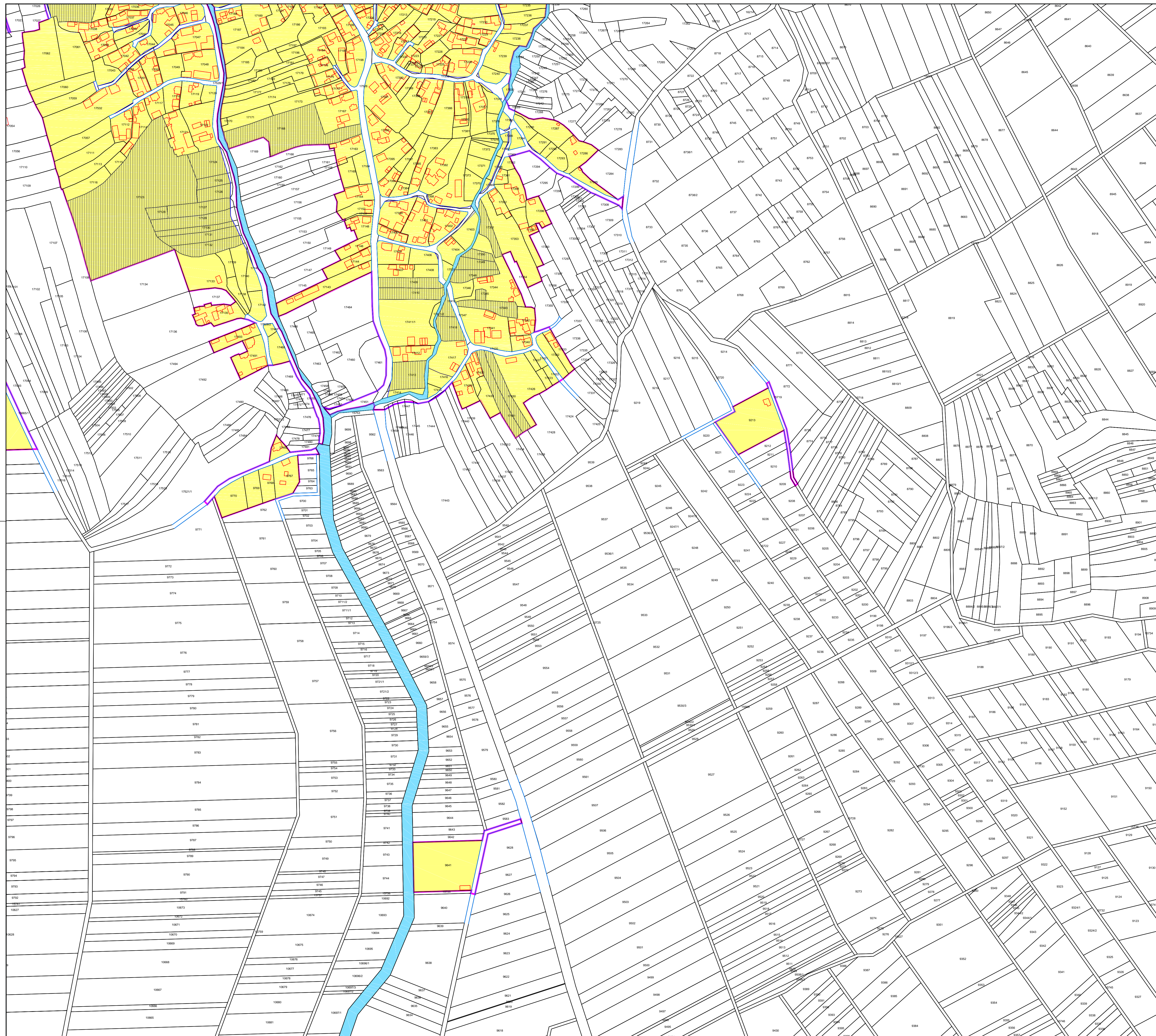
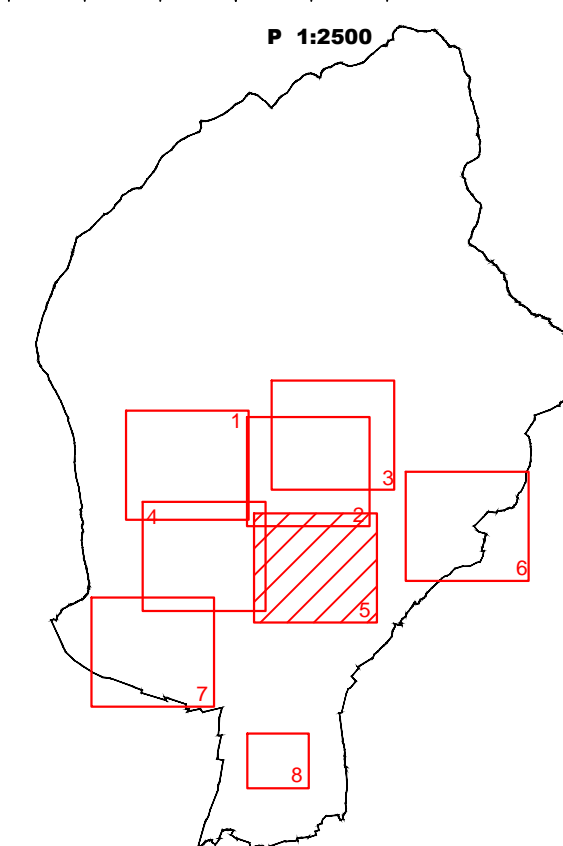
**ПРОСТОРНИ ПЛАН ОПШТИНЕ
АЛЕКСИНАЦ
за период од 2022- 2032 године**



УРЕЂАЈНА ОСНОВА
МОЗГОВО

0 100 200 300m

Р 1:2500



ЛЕГЕНДА:

- ГРАНИЦА КАТАСТАРСКЕ ОПШТИНЕ
- ГРАНИЦА ГРАЂЕВИНСКОГ ПОДРУЧЈА
- РЕГУЛАЦИОНА ЛИНИЈА
- РЕГУЛАЦИОНА ЛИНИЈА - КАТАСТАРСКО СТАЊЕ
- ПРЕДЛОГ ПАРЦЕЛАЦИЈЕ
- ВОДОТОКОВИ
- ВОДНО ЗЕМЉИШТЕ
- КОТЕ НИВЕЛЕТЕ
- КООРДИНАТЕ ПОВРШИНА ЈАВНЕ НАМЕНЕ

ЈАВНЕ НАМЕНЕ

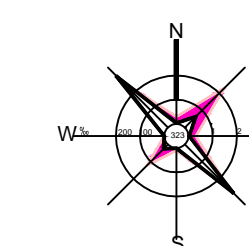
- | | | |
|-----------|-----------|---|
| ПОСТОЈЕЋЕ | ПЛАНИРАНО | ЈАВНЕ СЛУЖБЕ (МЗ - МЕСНА ЗАЈЕДНИЦА,
Ш-ШКОЛА, ДК - ДОМ КУЛТУРЕ,
ВС - ВЕТЕРИНАРСКА СТАНИЦА,) |
| | | КОМУНАЛНЕ ФУНКЦИЈЕ (Г - ГРОБЉЕ) |
| | | ИНФРАСТРУКТУРНЕ МРЕЖЕ И ОБЈЕКТИ
(ПС - ПРОТИВГРАДНА СТАНИЦА) |

ОСТАЛЕ НАМЕНЕ

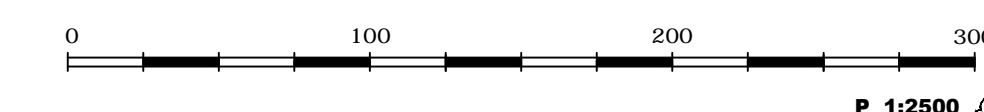
- | | | |
|-----------|-----------|----------------------|
| ПОСТОЈЕЋЕ | ПЛАНИРАНО | СТАНОВАЊЕ |
| | | ПРИВРЕДНЕ ДЕЛАТНОСТИ |
| | | ВЕРСКИ ОБЈЕКТИ |



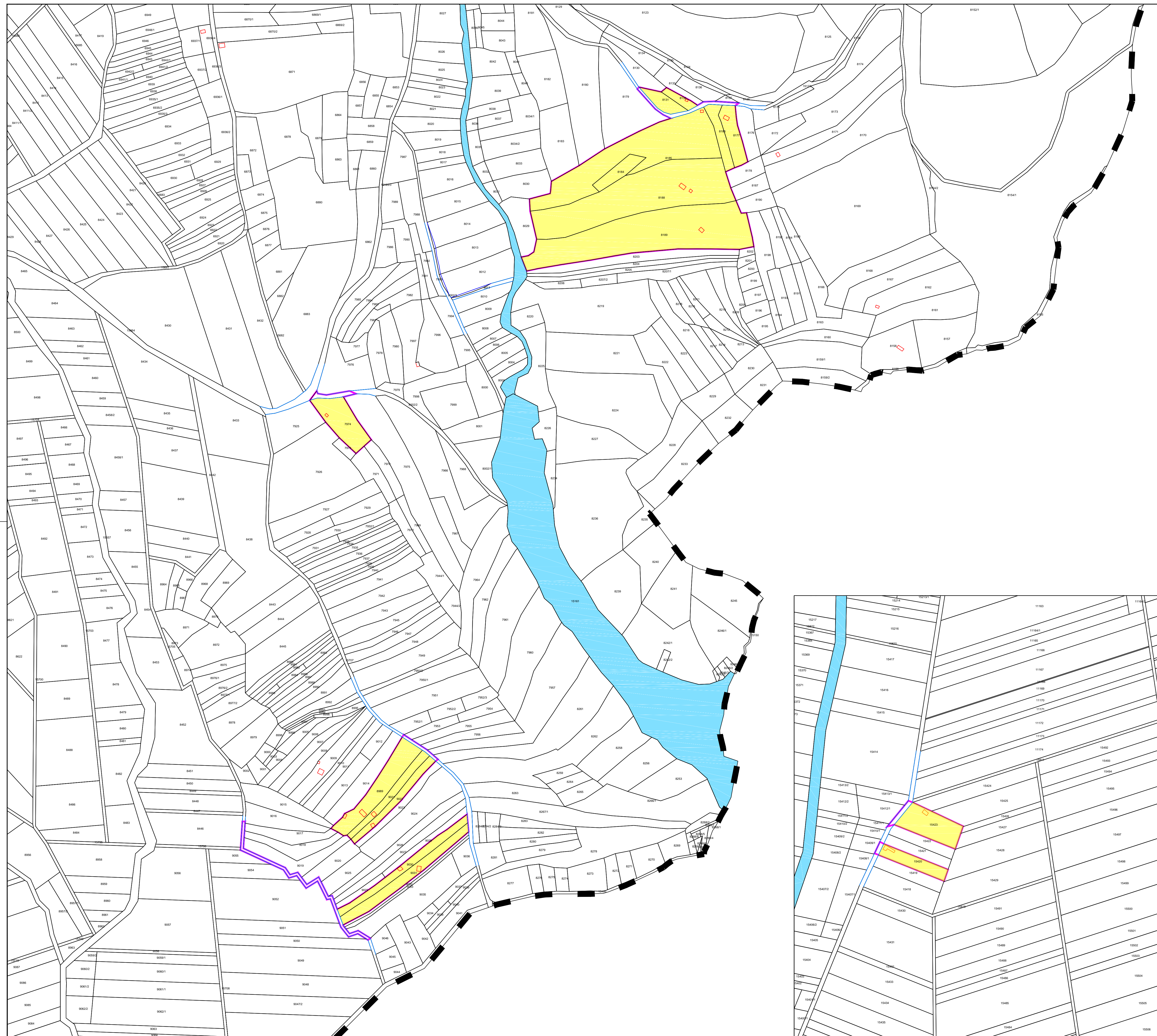
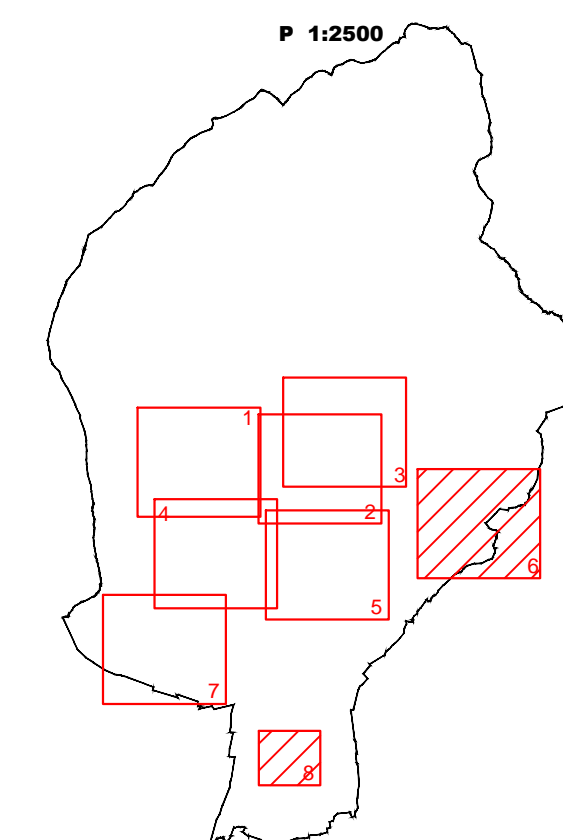
**ПРОСТОРНИ ПЛАН ОПШТИНЕ
АЛЕКСИНАЦ
за период од 2022- 2032 године**



**УРЕЂАЈНА ОСНОВА
МОЗГОВО**



P 1:2500

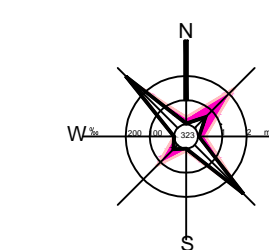


ЛЕГЕНДА:

	ГРАНИЦА КАТАСТАРСКЕ ОПШТИНЕ
	ГРАНИЦА ГРАЂЕВИНСКОГ ПОДРУЧЈА
	РЕГУЛАЦИОНА ЛИНИЈА
	РЕГУЛАЦИОНА ЛИНИЈА - КАТАСТАРСКО СТАЊЕ
	КОРИДОРИ ЗА САОБРАЋАЈНУ И ДРУГУ ИНФРАСТРУКТУРУ
	ПРЕДЛОГ ПАРЦЕЛАЦИЈЕ
	ВОДОТОКОВИ
	ВОДНО ЗЕМЉИШТЕ
	КОТЕ НИВЕЛЕТЕ
	КООРДИНАТЕ ПОВРШИНА ЈАВНЕ НАМЕНЕ
	ЈАВНЕ НАМЕНЕ ПОСТОЈЕЋЕ
	ПЛАНИРАНО
	ЈАВНЕ СЛУЖБЕ (МЗ - МЕСНА ЗАЈЕДНИЦА, Ш-ШКОЛА, ДК - ДОМ КУЛТУРЕ, ВС - ВЕТЕРИНАРСКА СТАНИЦА,)
	КОМУНАЛНЕ ФУНКЦИЈЕ (Г- ГРОБЉЕ)
	ИНФРАСТРУКТУРНЕ МРЕЖЕ И ОБЈКТИ (ПС - ПРОТИВГРАДНА СТАНИЦА)
	ОСТАЛЕ НАМЕНЕ ПОСТОЈЕЋЕ
	ПЛАНИРАНО
	СТАНОВАЊЕ
	ПРИВРЕДНЕ ДЕЛАТНОСТИ
	ВЕРСКИ ОБЈЕКТИ



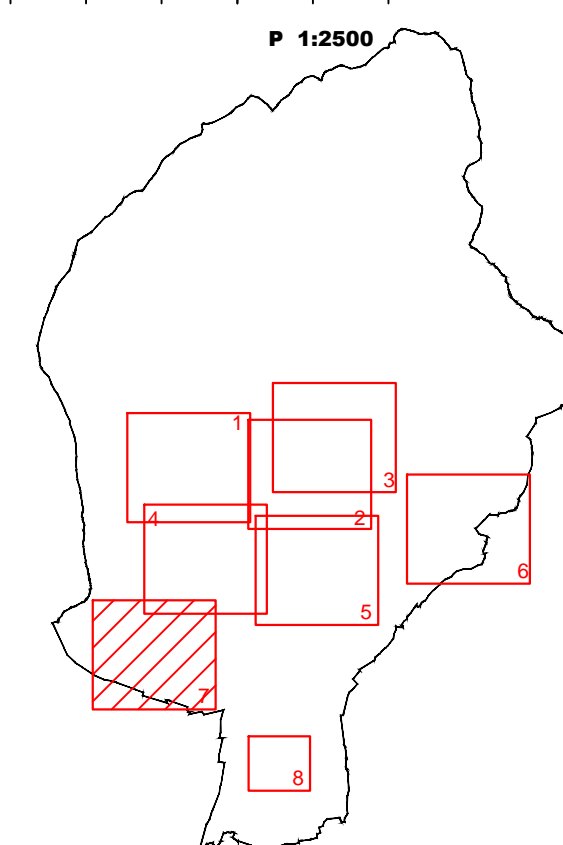
**ПРОСТОРНИ ПЛАН ОПШТИНЕ
АЛЕКСИНАЦ
за период од 2022- 2032 године**



УРЕЂАЈНА ОСНОВА
МОЗГОВО



Р 1:2500



ЛЕГЕНДА:

- ГРАНИЦА КАТАСТАРСКЕ ОПШТИНЕ
- ГРАНИЦА ГРАЂЕВИНСКОГ ПОДРУЧЈА
- РЕГУЛАЦИОНА ЛИНИЈА
- РЕГУЛАЦИОНА ЛИНИЈА - КАТАСТАРСКО СТАЊЕ
- КОРИДОРИ ЗА САОБРАЋАЈНУ И ДРУГУ ИНФРАСТРУКТУРУ
- ПРЕДЛОГ ПАРЦЕЛАЦИЈЕ
- ВОДОТОКОВИ
- ВОДНО ЗЕМЉИШТЕ
- КОТЕ НИВЕЛЕТЕ
- КООРДИНАТЕ ПОВРШИНА ЈАВНЕ НАМЕНЕ

ЈАВНЕ НАМЕНЕ

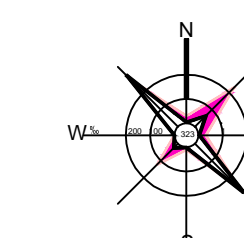
- | | | | | |
|--|-----------|--|-----------|---|
| | ПОСТОЈЕЋЕ | | ПЛАНИРАНО | ЈАВНЕ СЛУЖБЕ (МЗ - МЕСНА ЗАЈЕДНИЦА, Ш-ШКОЛА, ДК - ДОМ КУЛТУРЕ, ВС - ВЕТЕРИНАРСКА СТАНИЦА,) |
| | ПОСТОЈЕЋЕ | | ПЛАНИРАНО | КОМУНАЛНЕ ФУНКЦИЈЕ (Г - ГРОЉБЕ) |
| | ПОСТОЈЕЋЕ | | ПЛАНИРАНО | ИНФРАСТРУКТУРНЕ МРЕЖЕ И ОБЈКТИ (ПС - ПРОТИВГРАДНА СТАНИЦА) |

ОСТАЛЕ НАМЕНЕ

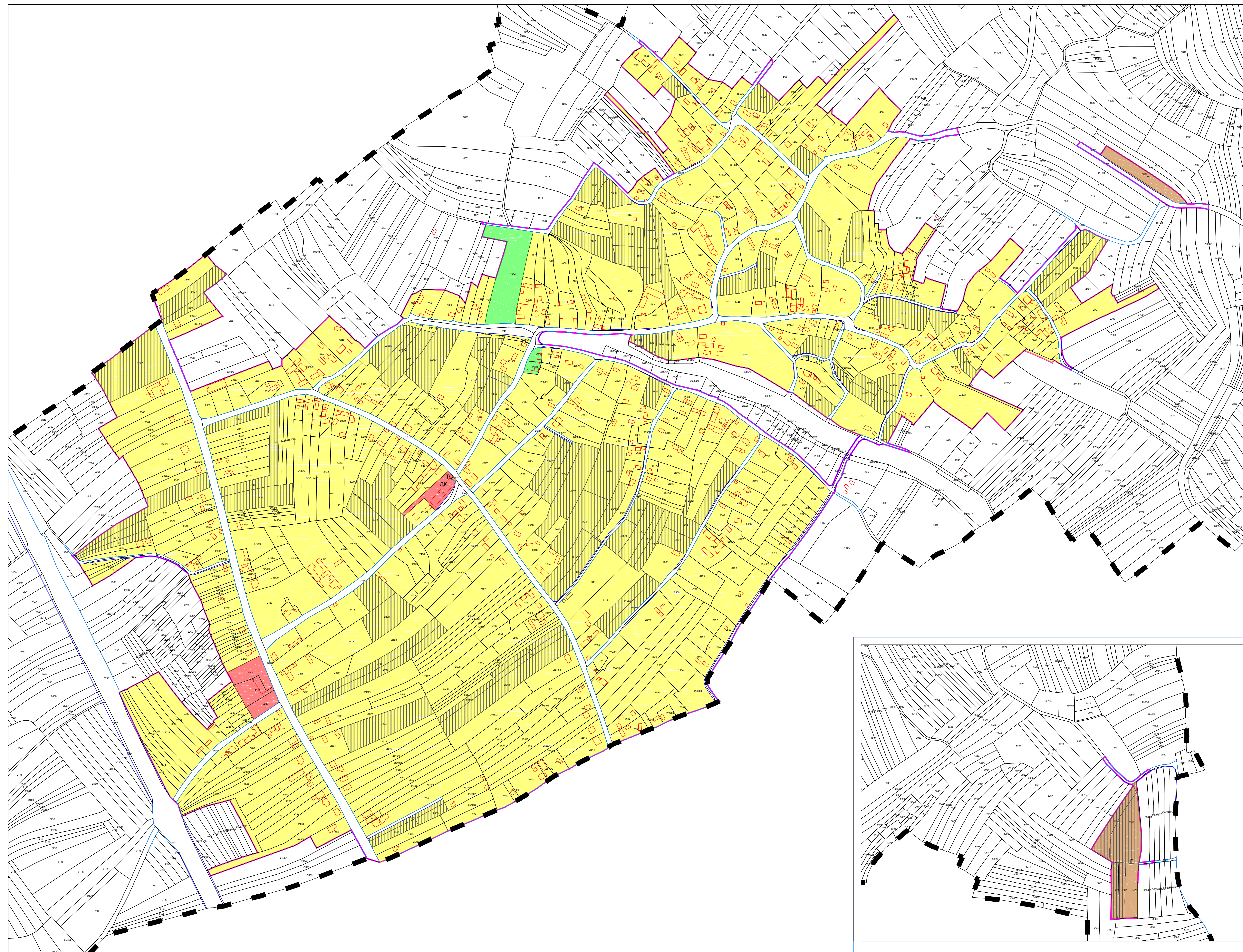
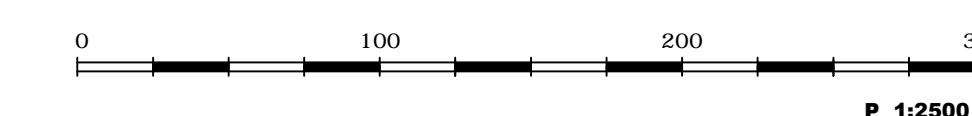
- | | | | | |
|--|-----------|--|-----------|----------------------|
| | ПОСТОЈЕЋЕ | | ПЛАНИРАНО | СТАНОВАЊЕ |
| | ПОСТОЈЕЋЕ | | ПЛАНИРАНО | ПРИВРЕДНЕ ДЕЛАТНОСТИ |
| | ПОСТОЈЕЋЕ | | ПЛАНИРАНО | ВЕРСКИ ОБЈЕКТИ |



**ПРОСТОРНИ ПЛАН ОПШТИНЕ
АЛЕКСИНАЦ
за период од 2022- 2032 године**



УРЕЂАЈНА ОСНОВА
НОЗРИНА



- ЛЕГЕНДА:**
- ГРАНИЦА КАТАСТАРСКЕ ОПШТИНЕ
 - ГРАНИЦА ГРАЂЕВИНСКОГ ПОДРУЧЈА
 - РЕГУЛАЦИОНА ЛИНИЈА
 - РЕГУЛАЦИОНА ЛИНИЈА - КАТАСТАРСКО СТАЊЕ
 - КОРИДОРИ ЗА САОБРАЋАЈНУ И ДРУГУ ИНФРАСТРУКТУРУ
 - ВОДОТОКОВИ
 - ВОДНО ЗЕМЉИШТЕ
 - КОТЕ НИВЕЛЕТЕ
 - КООРДИНАТЕ ПОВРШИНА ЈАВНЕ НАМЕНЕ
- ЈАВНЕ НАМЕНЕ
- | | | |
|---|-------------|--|
| — ПОСТОЈЕЋЕ | — ПЛАНИРАНО | — ЈАВНЕ СЛУЖБЕ (Ш-ШКОЛА, ДК - ДОМ КУЛТУРЕ) |
| — КОМУНАЛНЕ ФУНКЦИЈЕ (Г - ГРОБЉЕ) | | |
| — ИНФРАСТРУКТУРНЕ МРЕЖЕ И ОБЈЕКТИ (ТС - ТРАФОСТАНИЦЕ) | | |
- ОСТАЛЕ НАМЕНЕ
- | | | |
|----------------------|-------------|-------------|
| — ПОСТОЈЕЋЕ | — ПЛАНИРАНО | — СТАНОВАЊЕ |
| — СПОРТ И РЕКРЕАЦИЈУ | | |

E:\03 Prostorni planovi\18 PPO ALEKSINAC\NACRT-SK\POSLE KOMISIJE\UO POSLE
KOMISIJE\Bradarac.DWG,Layout1,14.8.2023. 13:17:16,marija.z.markovic,DWG To PDF.pc3,User 1 (700.00 x
605.00 MM),1:1,
E:\03 Prostorni planovi\18 PPO ALEKSINAC\NACRT-SK\POSLE KOMISIJE\UO POSLE
KOMISIJE\Bradarac.DWG,Layout1,14.8.2023. 13:18:16,marija.z.markovic,DWG To PDF.pc3,User 1 (880.00 x
610.00 MM),1:1,
E:\03 Prostorni planovi\18 PPO ALEKSINAC\NACRT-SK\POSLE KOMISIJE\UO POSLE
KOMISIJE\Cesta.DWG,Layout1,14.8.2023. 13:26:35,marija.z.markovic,DWG To PDF.pc3,User 1 (880.00 x 610.00
MM),1:1,
E:\03 Prostorni planovi\18 PPO ALEKSINAC\NACRT-SK\POSLE KOMISIJE\UO POSLE
KOMISIJE\Cicina.DWG,Layout1,14.8.2023. 13:43:59,marija.z.markovic,DWG To PDF.pc3,User 1 (675.00 x 610.00
MM),1:1,
E:\03 Prostorni planovi\18 PPO ALEKSINAC\NACRT-SK\POSLE KOMISIJE\UO POSLE
KOMISIJE\Cicina.DWG,Layout1,14.8.2023. 13:44:57,marija.z.markovic,DWG To PDF.pc3,User 1 (675.00 x 610.00
MM),1:1,
E:\03 Prostorni planovi\18 PPO ALEKSINAC\NACRT-SK\POSLE KOMISIJE\UO POSLE KOMISIJE\Crna
Bara.DWG,Layout1,14.8.2023. 14:20:39,marija.z.markovic,DWG To PDF.pc3,User 1 (880.00 x 610.00 MM),1:1,
E:\03 Prostorni planovi\18 PPO ALEKSINAC\NACRT-SK\POSLE KOMISIJE\UO POSLE KOMISIJE\Crna
Bara.DWG,Layout1,14.8.2023. 14:22:28,marija.z.markovic,DWG To PDF.pc3,User 1 (1255.00 x 610.00 MM),1:1,
E:\03 Prostorni planovi\18 PPO ALEKSINAC\NACRT-SK\POSLE KOMISIJE\UO POSLE KOMISIJE\Crna
Bara.DWG,Layout1,14.8.2023. 14:24:14,marija.z.markovic,DWG To PDF.pc3,User 1 (1155.00 x 610.00 MM),1:1,
E:\03 Prostorni planovi\18 PPO ALEKSINAC\NACRT-SK\POSLE KOMISIJE\UO POSLE
KOMISIJE\Cukurovac.DWG,Layout1,14.8.2023. 14:31:39,marija.z.markovic,DWG To PDF.pc3,User 1 (785.00 x
610.00 MM),1:1,
E:\03 Prostorni planovi\18 PPO ALEKSINAC\NACRT-SK\POSLE KOMISIJE\UO POSLE
KOMISIJE\Dasnica.dwg,Layout1,14.8.2023. 14:46:40,marija.z.markovic,DWG To PDF.pc3,User 1 (970.00 x 770.00
MM),1:1,
E:\03 Prostorni planovi\18 PPO ALEKSINAC\NACRT-SK\POSLE KOMISIJE\UO POSLE
KOMISIJE\Dasnica.dwg,Layout1,14.8.2023. 14:49:04,marija.z.markovic,DWG To PDF.pc3,User 1 (700.00 x 585.00
MM),1:1,
E:\03 Prostorni planovi\18 PPO ALEKSINAC\NACRT-SK\POSLE KOMISIJE\UO POSLE
KOMISIJE\Deligrad.dwg,Layout1,14.8.2023. 14:57:26,marija.z.markovic,DWG To PDF.pc3,User 1 (880.00 x 610.00
MM),1:1,
E:\03 Prostorni planovi\18 PPO ALEKSINAC\NACRT-SK\POSLE KOMISIJE\UO POSLE
KOMISIJE\Dobrujevac.DWG,Layout1,15.8.2023. 08:21:35,marija.z.markovic,DWG To PDF.pc3,User 1 (880.00 x
610.00 MM),1:1,
E:\03 Prostorni planovi\18 PPO ALEKSINAC\NACRT-SK\POSLE KOMISIJE\UO POSLE
KOMISIJE\Dobrujevac.DWG,Layout1,15.8.2023. 08:23:51,marija.z.markovic,DWG To PDF.pc3,User 1 (515.00 x
610.00 MM),1:1,
E:\03 Prostorni planovi\18 PPO ALEKSINAC\NACRT-SK\POSLE KOMISIJE\UO POSLE KOMISIJE\Donja
Pescanica.DWG,Layout1,15.8.2023. 08:30:46,marija.z.markovic,DWG To PDF.pc3,User 1 (680.00 x 505.00
MM),1:1,
E:\03 Prostorni planovi\18 PPO ALEKSINAC\NACRT-SK\POSLE KOMISIJE\UO POSLE KOMISIJE\Donje
Suhotno.DWG,Layout1,15.8.2023. 08:42:59,marija.z.markovic,DWG To PDF.pc3,User 1 (970.00 x 645.00
MM),1:1,
E:\03 Prostorni planovi\18 PPO ALEKSINAC\NACRT-SK\POSLE KOMISIJE\UO POSLE KOMISIJE\Donji
Adrovac.DWG,Layout1,15.8.2023. 09:18:38,marija.z.markovic,DWG To PDF.pc3,User 1 (1120.00 x 715.00
MM),1:1,

Q:\slavica.stefanovic\PGR DONJA STUDENA SAOBRAČAJ\2023 PGR DONJA STUDENA ZA SNIMANJE SLAVICA SAOBRAČAJ.dwg,Model,15.8.2023. 09:36:19,marija.z.markovic,\\SERVER.Urbanizam.local\Canon iPF830,_650*3000 Borderless,1:1.66449,

Q:\slavica.stefanovic\PGR DONJA STUDENA SAOBRAČAJ\2023 PGR DONJA STUDENA ZA SNIMANJE SLAVICA SAOBRAČAJ.dwg,Model,15.8.2023. 09:39:40,marija.z.markovic,\\SERVER.Urbanizam.local\Canon iPF830,_650*3000 Borderless,1:1.66449,

Q:\slavica.stefanovic\PGR DONJA STUDENA SAOBRAČAJ\PGR DONJA STUDENA SLAVICA SAOBRAČAJ.dwg,Model,15.8.2023. 09:43:47,marija.z.markovic,\\SERVER.Urbanizam.local\Canon iPF830,_650*3000 Borderless,1:1.66449,

E:\03 Prostorni planovi\18 PPO ALEKSINAC\NACRT-SK\POSLE KOMISIJE\UO POSLE KOMISIJE\Donji Krupac.DWG,Layout1,15.8.2023. 09:52:30,marija.z.markovic,DWG To PDF.pc3,User 1 (1095.00 x 670.00 MM),1:1,

E:\03 Prostorni planovi\18 PPO ALEKSINAC\NACRT-SK\POSLE KOMISIJE\UO POSLE KOMISIJE\Donji Krupac.DWG,Layout1,15.8.2023. 09:54:02,marija.z.markovic,DWG To PDF.pc3,User 1 (1070.00 x 735.00 MM),1:1,

E:\03 Prostorni planovi\18 PPO ALEKSINAC\NACRT-SK\POSLE KOMISIJE\UO POSLE KOMISIJE\Donji Ljubes.DWG,Layout1,15.8.2023. 11:08:30,marija.z.markovic,DWG To PDF.pc3,User 1 (1095.00 x 670.00 MM),1:1,

E:\03 Prostorni planovi\18 PPO ALEKSINAC\NACRT-SK\POSLE KOMISIJE\UO POSLE KOMISIJE\Donji Ljubes.DWG,Layout1,15.8.2023. 11:09:50,marija.z.markovic,DWG To PDF.pc3,User 1 (1095.00 x 745.00 MM),1:1,

E:\03 Prostorni planovi\18 PPO ALEKSINAC\NACRT-SK\POSLE KOMISIJE\UO POSLE KOMISIJE\Drazevac.DWG,Layout1,15.8.2023. 11:57:04,marija.z.markovic,DWG To PDF.pc3,User 1 (970.00 x 610.00 MM),1:1,

E:\03 Prostorni planovi\18 PPO ALEKSINAC\NACRT-SK\POSLE KOMISIJE\UO POSLE KOMISIJE\Donji Adrovac.DWG,Layout1,15.8.2023. 12:27:07,marija.z.markovic,DWG To PDF.pc3,User 1 (1120.00 x 715.00 MM),1:1,

E:\03 Prostorni planovi\18 PPO ALEKSINAC\NACRT-SK\POSLE KOMISIJE\UO POSLE KOMISIJE\Drazevac.DWG,Layout1,15.8.2023. 12:28:28,marija.z.markovic,DWG To PDF.pc3,User 1 (970.00 x 610.00 MM),1:1,

E:\03 Prostorni planovi\18 PPO ALEKSINAC\NACRT-SK\POSLE KOMISIJE\UO POSLE KOMISIJE\Drazevac.DWG,Layout1,15.8.2023. 12:29:59,marija.z.markovic,DWG To PDF.pc3,User 1 (970.00 x 610.00 MM),1:1,

E:\03 Prostorni planovi\18 PPO ALEKSINAC\NACRT-SK\POSLE KOMISIJE\UO POSLE KOMISIJE\Glogovica.DWG,Layout1,15.8.2023. 12:51:16,marija.z.markovic,DWG To PDF.pc3,User 1 (1070.00 x 610.00 MM),1:1,

E:\03 Prostorni planovi\18 PPO ALEKSINAC\NACRT-SK\POSLE KOMISIJE\UO POSLE KOMISIJE\Glogovica.DWG,Layout1,15.8.2023. 12:52:45,marija.z.markovic,DWG To PDF.pc3,User 1 (785.00 x 610.00 MM),1:1,

E:\03 Prostorni planovi\18 PPO ALEKSINAC\NACRT-SK\POSLE KOMISIJE\UO POSLE KOMISIJE\Golesnica.DWG,Layout1,15.8.2023. 12:59:51,marija.z.markovic,DWG To PDF.pc3,User 1 (675.00 x 610.00 MM),1:1,

E:\03 Prostorni planovi\18 PPO ALEKSINAC\NACRT-SK\POSLE KOMISIJE\UO POSLE KOMISIJE\Gornja Pescanica.DWG,Layout1,15.8.2023. 13:24:06,marija.z.markovic,DWG To PDF.pc3,User 1 (785.00 x 610.00 MM),1:1,

E:\03 Prostorni planovi\18 PPO ALEKSINAC\NACRT-SK\POSLE KOMISIJE\UO POSLE KOMISIJE\Gornje Suhotno.DWG,Layout1,15.8.2023. 13:35:12,marija.z.markovic,DWG To PDF.pc3,User 1 (1155.00 x 810.00 MM),1:1,

E:\03 Prostorni planovi\18 PPO ALEKSINAC\NACRT-SK\POSLE KOMISIJE\UO POSLE KOMISIJE\Gornji Adrovac.DWG,Layout1,15.8.2023. 13:43:37,marija.z.markovic,DWG To PDF.pc3,User 1 (1070.00 x 810.00

MM),1:1,

E:\03 Prostorni planovi\18 PPO ALEKSINAC\NACRT-SK\POSLE KOMISIJE\UO POSLE KOMISIJE\Gornji Krupac.dwg,Layout1,15.8.2023. 13:51:59,marija.z.markovic,DWG To PDF.pc3,User 1 (880.00 x 610.00 MM),1:1,

E:\03 Prostorni planovi\18 PPO ALEKSINAC\NACRT-SK\POSLE KOMISIJE\UO POSLE KOMISIJE\Gornji Krupac.dwg,Layout1,15.8.2023. 13:53:43,marija.z.markovic,DWG To PDF.pc3,User 1 (880.00 x 610.00 MM),1:1,

E:\03 Prostorni planovi\18 PPO ALEKSINAC\NACRT-SK\POSLE KOMISIJE\UO POSLE KOMISIJE\Gornji Ljubes.DWG,Layout1,15.8.2023. 14:03:13,marija.z.markovic,DWG To PDF.pc3,User 1 (1155.00 x 770.00 MM),1:1,

E:\03 Prostorni planovi\18 PPO ALEKSINAC\NACRT-SK\POSLE KOMISIJE\UO POSLE KOMISIJE\Gredetin.DWG,Layout1,15.8.2023. 14:28:08,marija.z.markovic,DWG To PDF.pc3,User 1 (1155.00 x 770.00 MM),1:1,

E:\03 Prostorni planovi\18 PPO ALEKSINAC\NACRT-SK\POSLE KOMISIJE\UO POSLE KOMISIJE\Gredetin.DWG,Layout1,15.8.2023. 14:28:55,marija.z.markovic,DWG To PDF.pc3,User 1 (1155.00 x 770.00 MM),1:1,

E:\03 Prostorni planovi\18 PPO ALEKSINAC\NACRT-SK\POSLE KOMISIJE\UO POSLE KOMISIJE\Gredetin.DWG,Layout1,15.8.2023. 14:30:23,marija.z.markovic,DWG To PDF.pc3,User 1 (970.00 x 770.00 MM),1:1,

E:\03 Prostorni planovi\18 PPO ALEKSINAC\NACRT-SK\POSLE KOMISIJE\UO POSLE KOMISIJE\Grejac.DWG,Layout1,16.8.2023. 08:26:20,marija.z.markovic,DWG To PDF.pc3,User 1 (970.00 x 610.00 MM),1:1,

E:\03 Prostorni planovi\18 PPO ALEKSINAC\NACRT-SK\POSLE KOMISIJE\UO POSLE KOMISIJE\Grejac.DWG,Layout1,16.8.2023. 08:31:55,marija.z.markovic,DWG To PDF.pc3,User 1 (970.00 x 610.00 MM),1:1,

E:\03 Prostorni planovi\18 PPO ALEKSINAC\NACRT-SK\POSLE KOMISIJE\UO POSLE KOMISIJE\Jakovlje.DWG,Layout1,16.8.2023. 08:47:08,marija.z.markovic,DWG To PDF.pc3,User 1 (880.00 x 610.00 MM),1:1,

E:\03 Prostorni planovi\18 PPO ALEKSINAC\NACRT-SK\POSLE KOMISIJE\UO POSLE KOMISIJE\Jakovlje.DWG,Layout1,16.8.2023. 08:48:01,marija.z.markovic,DWG To PDF.pc3,User 1 (880.00 x 610.00 MM),1:1,

E:\03 Prostorni planovi\18 PPO ALEKSINAC\NACRT-SK\POSLE KOMISIJE\UO POSLE KOMISIJE\Jasenje.DWG,Layout1,16.8.2023. 09:08:03,marija.z.markovic,DWG To PDF.pc3,User 1 (970.00 x 910.00 MM),1:1,

E:\03 Prostorni planovi\18 PPO ALEKSINAC\NACRT-SK\POSLE KOMISIJE\UO POSLE KOMISIJE\Kamenica.DWG,Layout1,16.8.2023. 09:16:23,marija.z.markovic,DWG To PDF.pc3,User 1 (880.00 x 610.00 MM),1:1,

E:\03 Prostorni planovi\18 PPO ALEKSINAC\NACRT-SK\POSLE KOMISIJE\UO POSLE KOMISIJE\Katun.DWG,Layout1,16.8.2023. 09:33:10,marija.z.markovic,DWG To PDF.pc3,User 1 (880.00 x 610.00 MM),1:1,

E:\03 Prostorni planovi\18 PPO ALEKSINAC\NACRT-SK\POSLE KOMISIJE\UO POSLE KOMISIJE\Katun.DWG,Layout1,16.8.2023. 09:34:28,marija.z.markovic,DWG To PDF.pc3,User 1 (700.00 x 610.00 MM),1:1,

E:\03 Prostorni planovi\18 PPO ALEKSINAC\NACRT-SK\POSLE KOMISIJE\UO POSLE KOMISIJE\Koprivnica.DWG,Layout1,16.8.2023. 09:52:53,marija.z.markovic,DWG To PDF.pc3,User 1 (880.00 x 610.00 MM),1:1,

E:\03 Prostorni planovi\18 PPO ALEKSINAC\NACRT-SK\POSLE KOMISIJE\UO POSLE KOMISIJE\Koprivnica.DWG,Layout1,16.8.2023. 09:54:18,marija.z.markovic,DWG To PDF.pc3,User 1 (880.00 x 710.00 MM),1:1,

E:\03 Prostorni planovi\18 PPO ALEKSINAC\NACRT-SK\POSLE KOMISIJE\UO POSLE KOMISIJE\Korman.DWG,Layout1,16.8.2023. 11:36:00,marija.z.markovic,DWG To PDF.pc3,User 1 (880.00 x

610.00 MM),1:1,

E:\03 Prostorni planovi\18 PPO ALEKSINAC\NACRT-SK\POSLE KOMISIJE\UO POSLE
KOMISIJE\Korman.DWG,Layout1,16.8.2023. 11:37:07,marija.z.markovic,DWG To PDF.pc3,User 1 (880.00 x
610.00 MM),1:1,

E:\03 Prostorni planovi\18 PPO ALEKSINAC\NACRT-SK\POSLE KOMISIJE\UO POSLE
KOMISIJE\Krusje.DWG,Layout1,16.8.2023. 12:24:36,marija.z.markovic,DWG To PDF.pc3,User 1 (880.00 x 610.00
MM),1:1,

E:\03 Prostorni planovi\18 PPO ALEKSINAC\NACRT-SK\POSLE KOMISIJE\UO POSLE
KOMISIJE\Kulina.DWG,Layout1,16.8.2023. 12:44:53,marija.z.markovic,DWG To PDF.pc3,User 1 (880.00 x 610.00
MM),1:1,

E:\03 Prostorni planovi\18 PPO ALEKSINAC\NACRT-SK\POSLE KOMISIJE\UO POSLE
KOMISIJE\Kulina.DWG,Layout1,16.8.2023. 12:46:24,marija.z.markovic,DWG To PDF.pc3,User 1 (1070.00 x 610.00
MM),1:1,

E:\03 Prostorni planovi\18 PPO ALEKSINAC\NACRT-SK\POSLE KOMISIJE\UO POSLE
KOMISIJE\Lipovac.DWG,Layout1,16.8.2023. 13:07:35,marija.z.markovic,DWG To PDF.pc3,User 1 (880.00 x 610.00
MM),1:1,

E:\03 Prostorni planovi\18 PPO ALEKSINAC\NACRT-SK\POSLE KOMISIJE\UO POSLE
KOMISIJE\Lipovac.DWG,Layout1,16.8.2023. 13:09:06,marija.z.markovic,DWG To PDF.pc3,User 1 (880.00 x 610.00
MM),1:1,

E:\03 Prostorni planovi\18 PPO ALEKSINAC\NACRT-SK\POSLE KOMISIJE\UO POSLE
KOMISIJE\Lipovac.DWG,Layout1,16.8.2023. 13:10:02,marija.z.markovic,DWG To PDF.pc3,User 1 (880.00 x 610.00
MM),1:1,

E:\03 Prostorni planovi\18 PPO ALEKSINAC\NACRT-SK\POSLE KOMISIJE\UO POSLE
KOMISIJE\Lipovac.DWG,Layout1,16.8.2023. 13:11:04,marija.z.markovic,DWG To PDF.pc3,User 1 (880.00 x 610.00
MM),1:1,

E:\03 Prostorni planovi\18 PPO ALEKSINAC\NACRT-SK\POSLE KOMISIJE\UO POSLE
KOMISIJE\Lipovac.DWG,Layout1,16.8.2023. 13:12:06,marija.z.markovic,DWG To PDF.pc3,User 1 (880.00 x 610.00
MM),1:1,

E:\03 Prostorni planovi\18 PPO ALEKSINAC\NACRT-SK\POSLE KOMISIJE\UO POSLE
KOMISIJE\Locika.DWG,Layout1,16.8.2023. 13:21:27,marija.z.markovic,DWG To PDF.pc3,User 1 (1155.00 x 610.00
MM),1:1,

E:\03 Prostorni planovi\18 PPO ALEKSINAC\NACRT-SK\POSLE KOMISIJE\UO POSLE
KOMISIJE\Loznac.DWG,Layout1,16.8.2023. 13:30:16,marija.z.markovic,DWG To PDF.pc3,User 1 (880.00 x 760.00
MM),1:1,

E:\03 Prostorni planovi\18 PPO ALEKSINAC\NACRT-SK\POSLE KOMISIJE\UO POSLE
KOMISIJE\Luzane.DWG,Layout1,16.8.2023. 13:37:26,marija.z.markovic,DWG To PDF.pc3,User 1 (880.00 x 610.00
MM),1:1,

E:\03 Prostorni planovi\18 PPO ALEKSINAC\NACRT-SK\POSLE KOMISIJE\UO POSLE
KOMISIJE\Luzane.DWG,Layout1,16.8.2023. 13:38:30,marija.z.markovic,DWG To PDF.pc3,User 1 (880.00 x 610.00
MM),1:1,

E:\03 Prostorni planovi\18 PPO ALEKSINAC\NACRT-SK\POSLE KOMISIJE\UO POSLE
KOMISIJE\Luzane.DWG,Layout1,16.8.2023. 13:48:27,marija.z.markovic,DWG To PDF.pc3,User 1 (880.00 x 610.00
MM),1:1,

E:\03 Prostorni planovi\18 PPO ALEKSINAC\NACRT-SK\POSLE KOMISIJE\UO POSLE
KOMISIJE\Luzane.DWG,Layout1,16.8.2023. 13:54:45,marija.z.markovic,DWG To PDF.pc3,User 1 (880.00 x 515.00
MM),1:1,

E:\03 Prostorni planovi\18 PPO ALEKSINAC\NACRT-SK\POSLE KOMISIJE\UO POSLE
KOMISIJE\Ljupten.DWG,Layout1,16.8.2023. 14:05:59,marija.z.markovic,DWG To PDF.pc3,User 1 (970.00 x 610.00

MM),1:1,
E:\03 Prostorni planovi\18 PPO ALEKSINAC\NACRT-SK\POSLE KOMISIJE\UO POSLE
KOMISIJE\Ljupten.DWG,Layout1,16.8.2023. 14:07:25,marija.z.markovic,DWG To PDF.pc3,User 1 (970.00 x 610.00
MM),1:1,
E:\03 Prostorni planovi\18 PPO ALEKSINAC\NACRT-SK\POSLE KOMISIJE\UO POSLE KOMISIJE\Mali
Drenovac.DWG,Layout1,16.8.2023. 14:15:21,marija.z.markovic,DWG To PDF.pc3,User 1 (700.00 x 500.00
MM),1:1,
E:\03 Prostorni planovi\18 PPO ALEKSINAC\NACRT-SK\POSLE KOMISIJE\UO POSLE
KOMISIJE\Moravac.dwg,Layout1,16.8.2023. 15:02:39,marija.z.markovic,DWG To PDF.pc3,User 1 (880.00 x 610.00
MM),1:1,
E:\03 Prostorni planovi\18 PPO ALEKSINAC\NACRT-SK\POSLE KOMISIJE\UO POSLE
KOMISIJE\Moravac.dwg,Layout1,16.8.2023. 15:03:36,marija.z.markovic,DWG To PDF.pc3,User 1 (880.00 x 610.00
MM),1:1,
E:\03 Prostorni planovi\18 PPO ALEKSINAC\NACRT-SK\POSLE KOMISIJE\UO POSLE
KOMISIJE\Moravac.dwg,Layout1,16.8.2023. 15:04:34,marija.z.markovic,DWG To PDF.pc3,User 1 (880.00 x 610.00
MM),1:1,
E:\03 Prostorni planovi\18 PPO ALEKSINAC\NACRT-SK\POSLE KOMISIJE\UO POSLE
KOMISIJE\Moravac.dwg,Layout1,16.8.2023. 15:05:36,marija.z.markovic,DWG To PDF.pc3,User 1 (880.00 x 610.00
MM),1:1,
E:\03 Prostorni planovi\18 PPO ALEKSINAC\NACRT-SK\POSLE KOMISIJE\UO POSLE
KOMISIJE\Moravac.dwg,Layout1,16.8.2023. 15:06:34,marija.z.markovic,DWG To PDF.pc3,User 1 (880.00 x 610.00
MM),1:1,
E:\03 Prostorni planovi\18 PPO ALEKSINAC\NACRT-SK\POSLE KOMISIJE\UO POSLE
KOMISIJE\Kraljevo.DWG,Layout1,17.8.2023. 08:08:52,marija.z.markovic,DWG To PDF.pc3,User 1 (970.00 x
610.00 MM),1:1,
E:\03 Prostorni planovi\18 PPO ALEKSINAC\NACRT-SK\POSLE KOMISIJE\UO POSLE
KOMISIJE\Kraljevo.DWG,Layout1,17.8.2023. 08:13:05,marija.z.markovic,DWG To PDF.pc3,User 1 (600.00 x
610.00 MM),1:1,
E:\03 Prostorni planovi\18 PPO ALEKSINAC\NACRT-SK\POSLE KOMISIJE\UO POSLE
KOMISIJE\Kraljevo.DWG,Layout1,17.8.2023. 08:15:10,marija.z.markovic,DWG To PDF.pc3,User 1 (1155.00 x
720.00 MM),1:1,
E:\03 Prostorni planovi\18 PPO ALEKSINAC\NACRT-SK\POSLE KOMISIJE\UO POSLE KOMISIJE\Moravski
Bujmir.dwg,Layout1,17.8.2023. 08:26:49,marija.z.markovic,DWG To PDF.pc3,User 1 (700.00 x 505.00 MM),1:1,
E:\03 Prostorni planovi\18 PPO ALEKSINAC\NACRT-SK\POSLE KOMISIJE\UO POSLE
KOMISIJE\Mozgovo.DWG,Layout1,17.8.2023. 08:51:22,marija.z.markovic,DWG To PDF.pc3,User 1 (885.00 x
610.00 MM),1:1,
E:\03 Prostorni planovi\18 PPO ALEKSINAC\NACRT-SK\POSLE KOMISIJE\UO POSLE
KOMISIJE\Mozgovo.DWG,Layout1,17.8.2023. 08:52:41,marija.z.markovic,DWG To PDF.pc3,User 1 (885.00 x
610.00 MM),1:1,
E:\03 Prostorni planovi\18 PPO ALEKSINAC\NACRT-SK\POSLE KOMISIJE\UO POSLE
KOMISIJE\Mozgovo.DWG,Layout1,17.8.2023. 08:53:43,marija.z.markovic,DWG To PDF.pc3,User 1 (885.00 x
610.00 MM),1:1,
E:\03 Prostorni planovi\18 PPO ALEKSINAC\NACRT-SK\POSLE KOMISIJE\UO POSLE
KOMISIJE\Mozgovo.DWG,Layout1,17.8.2023. 08:54:43,marija.z.markovic,DWG To PDF.pc3,User 1 (885.00 x
610.00 MM),1:1,
E:\03 Prostorni planovi\18 PPO ALEKSINAC\NACRT-SK\POSLE KOMISIJE\UO POSLE
KOMISIJE\Mozgovo.DWG,Layout1,17.8.2023. 08:55:51,marija.z.markovic,DWG To PDF.pc3,User 1 (885.00 x
610.00 MM),1:1,

E:\03 Prostorni planovi\18 PPO ALEKSINAC\NACRT-SK\POSLE KOMISIJE\UO POSLE
KOMISIJE\Mozgovo.DWG,Layout1,17.8.2023. 08:57:03,marija.z.markovic,DWG To PDF.pc3,User 1 (885.00 x
610.00 MM),1:1,

E:\03 Prostorni planovi\18 PPO ALEKSINAC\NACRT-SK\POSLE KOMISIJE\UO POSLE
KOMISIJE\Mozgovo.DWG,Layout1,17.8.2023. 08:57:58,marija.z.markovic,DWG To PDF.pc3,User 1 (885.00 x
610.00 MM),1:1,

E:\03 Prostorni planovi\18 PPO ALEKSINAC\NACRT-SK\POSLE KOMISIJE\UO POSLE
KOMISIJE\Nozrina.DWG,Layout1,17.8.2023. 09:06:58,marija.z.markovic,DWG To PDF.pc3,User 1 (1070.00 x
670.00 MM),1:1,

E:\03 Prostorni planovi\18 PPO ALEKSINAC\NACRT-SK\POSLE KOMISIJE\UO POSLE
KOMISIJE\Porodin.DWG,Layout1,17.8.2023. 09:09:11,marija.z.markovic,DWG To PDF.pc3,User 1 (885.00 x
610.00 MM),1:1,

E:\03 Prostorni planovi\18 PPO ALEKSINAC\NACRT-SK\POSLE KOMISIJE\UO POSLE
KOMISIJE\Prčilovica.DWG,Layout1,17.8.2023. 09:19:38,marija.z.markovic,DWG To PDF.pc3,User 1 (510.00 x
505.00 MM),1:1,

E:\03 Prostorni planovi\18 PPO ALEKSINAC\NACRT-SK\POSLE KOMISIJE\UO POSLE
KOMISIJE\Prčilovica.DWG,Layout1,17.8.2023. 09:26:30,marija.z.markovic,DWG To PDF.pc3,User 1 (970.00 x
700.00 MM),1:1,

E:\03 Prostorni planovi\18 PPO ALEKSINAC\NACRT-SK\POSLE KOMISIJE\UO POSLE
KOMISIJE\Prekonozi.DWG,Layout1,17.8.2023. 09:40:10,marija.z.markovic,DWG To PDF.pc3,User 1 (885.00 x
610.00 MM),1:1,

E:\03 Prostorni planovi\18 PPO ALEKSINAC\NACRT-SK\POSLE KOMISIJE\UO POSLE
KOMISIJE\Prekonozi.DWG,Layout1,17.8.2023. 09:47:26,marija.z.markovic,DWG To PDF.pc3,User 1 (1070.00 x
610.00 MM),1:1,

E:\03 Prostorni planovi\18 PPO ALEKSINAC\NACRT-SK\POSLE KOMISIJE\UO POSLE
KOMISIJE\Prekonozi.DWG,Layout1,17.8.2023. 09:50:17,marija.z.markovic,DWG To PDF.pc3,User 1 (885.00 x
610.00 MM),1:1,

E:\03 Prostorni planovi\18 PPO ALEKSINAC\NACRT-SK\POSLE KOMISIJE\UO POSLE
KOMISIJE\Prekonozi.DWG,Layout1,17.8.2023. 09:53:05,marija.z.markovic,DWG To PDF.pc3,User 1 (885.00 x
610.00 MM),1:1,

E:\03 Prostorni planovi\18 PPO ALEKSINAC\NACRT-SK\POSLE KOMISIJE\UO POSLE
KOMISIJE\Prekonozi.DWG,Layout1,17.8.2023. 09:55:57,marija.z.markovic,DWG To PDF.pc3,User 1 (885.00 x
610.00 MM),1:1,

E:\03 Prostorni planovi\18 PPO ALEKSINAC\NACRT-SK\POSLE KOMISIJE\UO POSLE
KOMISIJE\Prugovac.DWG,Layout1,17.8.2023. 11:08:08,marija.z.markovic,DWG To PDF.pc3,User 1 (970.00 x
610.00 MM),1:1,

E:\03 Prostorni planovi\18 PPO ALEKSINAC\NACRT-SK\POSLE KOMISIJE\UO POSLE
KOMISIJE\Prugovac.DWG,Layout1,17.8.2023. 11:09:20,marija.z.markovic,DWG To PDF.pc3,User 1 (970.00 x
610.00 MM),1:1,

E:\03 Prostorni planovi\18 PPO ALEKSINAC\NACRT-SK\POSLE KOMISIJE\UO POSLE
KOMISIJE\Radevce.DWG,Layout1,17.8.2023. 11:31:30,marija.z.markovic,DWG To PDF.pc3,User 1 (885.00 x
610.00 MM),1:1,

E:\03 Prostorni planovi\18 PPO ALEKSINAC\NACRT-SK\POSLE KOMISIJE\UO POSLE
KOMISIJE\Radevce.DWG,Layout1,17.8.2023. 11:33:17,marija.z.markovic,DWG To PDF.pc3,User 1 (885.00 x
610.00 MM),1:1,

E:\03 Prostorni planovi\18 PPO ALEKSINAC\NACRT-SK\POSLE KOMISIJE\UO POSLE
KOMISIJE\Radevce.DWG,Layout1,17.8.2023. 11:36:19,marija.z.markovic,DWG To PDF.pc3,User 1 (510.00 x
505.00 MM),1:1,

E:\03 Prostorni planovi\18 PPO ALEKSINAC\NACRT-SK\POSLE KOMISIJE\UO POSLE
KOMISIJE\Rsovac.DWG,Layout1,17.8.2023. 11:41:32,marija.z.markovic,DWG To PDF.pc3,User 1 (885.00 x 610.00
MM),1:1,
E:\03 Prostorni planovi\18 PPO ALEKSINAC\NACRT-SK\POSLE KOMISIJE\UO POSLE
KOMISIJE\Rsovac.DWG,Layout1,17.8.2023. 11:42:24,marija.z.markovic,DWG To PDF.pc3,User 1 (885.00 x 610.00
MM),1:1,
E:\03 Prostorni planovi\18 PPO ALEKSINAC\NACRT-SK\POSLE KOMISIJE\UO POSLE
KOMISIJE\Rsovac.DWG,Layout1,17.8.2023. 11:51:54,marija.z.markovic,DWG To PDF.pc3,User 1 (675.00 x 610.00
MM),1:1,
E:\03 Prostorni planovi\18 PPO ALEKSINAC\NACRT-SK\POSLE KOMISIJE\UO POSLE
KOMISIJE\Rsovac.DWG,Layout1,17.8.2023. 11:55:44,marija.z.markovic,DWG To PDF.pc3,User 1 (675.00 x 610.00
MM),1:1,
E:\03 Prostorni planovi\18 PPO ALEKSINAC\NACRT-SK\POSLE KOMISIJE\UO POSLE
KOMISIJE\Rutevac.DWG,Layout1,17.8.2023. 12:24:47,marija.z.markovic,DWG To PDF.pc3,User 1 (885.00 x
610.00 MM),1:1,
E:\03 Prostorni planovi\18 PPO ALEKSINAC\NACRT-SK\POSLE KOMISIJE\UO POSLE
KOMISIJE\Rutevac.DWG,Layout1,17.8.2023. 12:27:03,marija.z.markovic,DWG To PDF.pc3,User 1 (885.00 x
610.00 MM),1:1,
E:\03 Prostorni planovi\18 PPO ALEKSINAC\NACRT-SK\POSLE KOMISIJE\UO POSLE
KOMISIJE\Rutevac.DWG,Layout1,17.8.2023. 12:33:44,marija.z.markovic,DWG To PDF.pc3,User 1 (885.00 x
610.00 MM),1:1,
E:\03 Prostorni planovi\18 PPO ALEKSINAC\NACRT-SK\POSLE KOMISIJE\UO POSLE
KOMISIJE\Kraljevo.DWG,Layout1,17.8.2023. 12:42:54,marija.z.markovic,DWG To PDF.pc3,User 1 (1155.00 x
720.00 MM),1:1,
E:\03 Prostorni planovi\18 PPO ALEKSINAC\NACRT-SK\POSLE KOMISIJE\UO POSLE
KOMISIJE\Srezovac.DWG,Layout1,17.8.2023. 12:46:42,marija.z.markovic,DWG To PDF.pc3,User 1 (885.00 x
610.00 MM),1:1,
E:\03 Prostorni planovi\18 PPO ALEKSINAC\NACRT-SK\POSLE KOMISIJE\UO POSLE
KOMISIJE\Stanci.DWG,Layout1,17.8.2023. 13:27:28,marija.z.markovic,DWG To PDF.pc3,User 1 (760.00 x 715.00
MM),1:1,
E:\03 Prostorni planovi\18 PPO ALEKSINAC\NACRT-SK\POSLE KOMISIJE\UO POSLE
KOMISIJE\Stublina.dwg,Layout1,17.8.2023. 13:32:32,marija.z.markovic,DWG To PDF.pc3,User 1 (885.00 x 545.00
MM),1:1,
E:\03 Prostorni planovi\18 PPO ALEKSINAC\NACRT-SK\POSLE KOMISIJE\UO POSLE
KOMISIJE\Subotinac.DWG,Layout1,17.8.2023. 13:50:09,marija.z.markovic,DWG To PDF.pc3,User 1 (970.00 x
610.00 MM),1:1,
E:\03 Prostorni planovi\18 PPO ALEKSINAC\NACRT-SK\POSLE KOMISIJE\UO POSLE
KOMISIJE\Subotinac.DWG,Layout1,17.8.2023. 13:51:26,marija.z.markovic,DWG To PDF.pc3,User 1 (970.00 x
610.00 MM),1:1,
E:\03 Prostorni planovi\18 PPO ALEKSINAC\NACRT-SK\POSLE KOMISIJE\UO POSLE
KOMISIJE\Subotinac.DWG,Layout1,17.8.2023. 13:52:32,marija.z.markovic,DWG To PDF.pc3,User 1 (970.00 x
610.00 MM),1:1,
E:\03 Prostorni planovi\18 PPO ALEKSINAC\NACRT-SK\POSLE KOMISIJE\UO POSLE
KOMISIJE\Suric.DWG,Layout1,17.8.2023. 13:57:40,marija.z.markovic,DWG To PDF.pc3,User 1 (970.00 x 610.00
MM),1:1,
E:\03 Prostorni planovi\18 PPO ALEKSINAC\NACRT-SK\POSLE KOMISIJE\UO POSLE
KOMISIJE\Tesica.DWG,Layout1,17.8.2023. 14:24:38,marija.z.markovic,DWG To PDF.pc3,User 1 (970.00 x 610.00
MM),1:1,

E:\03 Prostorni planovi\18 PPO ALEKSINAC\NACRT-SK\POSLE KOMISIJE\UO POSLE
KOMISIJE\Tesica.DWG,Layout1,17.8.2023. 14:25:55,marija.z.markovic,DWG To PDF.pc3,User 1 (885.00 x 610.00
MM),1:1,
E:\03 Prostorni planovi\18 PPO ALEKSINAC\NACRT-SK\POSLE KOMISIJE\UO POSLE
KOMISIJE\Tesica.DWG,Layout1,17.8.2023. 14:27:25,marija.z.markovic,DWG To PDF.pc3,User 1 (885.00 x 610.00
MM),1:1,
E:\03 Prostorni planovi\18 PPO ALEKSINAC\NACRT-SK\POSLE KOMISIJE\UO POSLE
KOMISIJE\Tesica.DWG,Layout1,17.8.2023. 14:28:26,marija.z.markovic,DWG To PDF.pc3,User 1 (885.00 x 610.00
MM),1:1,
E:\03 Prostorni planovi\18 PPO ALEKSINAC\NACRT-SK\POSLE KOMISIJE\UO POSLE
KOMISIJE\Trnjane.DWG,Layout1,17.8.2023. 14:35:12,marija.z.markovic,DWG To PDF.pc3,User 1 (885.00 x 610.00
MM),1:1,
E:\03 Prostorni planovi\18 PPO ALEKSINAC\NACRT-SK\POSLE KOMISIJE\UO POSLE
KOMISIJE\Trnjane.DWG,Layout1,17.8.2023. 14:36:14,marija.z.markovic,DWG To PDF.pc3,User 1 (885.00 x 610.00
MM),1:1,
E:\03 Prostorni planovi\18 PPO ALEKSINAC\NACRT-SK\POSLE KOMISIJE\UO POSLE
KOMISIJE\Trnjane.DWG,Layout1,17.8.2023. 14:37:13,marija.z.markovic,DWG To PDF.pc3,User 1 (885.00 x 610.00
MM),1:1,
E:\03 Prostorni planovi\18 PPO ALEKSINAC\NACRT-SK\POSLE KOMISIJE\UO POSLE
KOMISIJE\Vakup.DWG,Layout1,17.8.2023. 14:43:10,marija.z.markovic,DWG To PDF.pc3,User 1 (885.00 x 610.00
MM),1:1,
E:\03 Prostorni planovi\18 PPO ALEKSINAC\NACRT-SK\POSLE KOMISIJE\UO POSLE
KOMISIJE\Vakup.DWG,Layout1,17.8.2023. 14:44:33,marija.z.markovic,DWG To PDF.pc3,User 1 (885.00 x 610.00
MM),1:1,
E:\03 Prostorni planovi\18 PPO ALEKSINAC\NACRT-SK\POSLE KOMISIJE\UO POSLE
KOMISIJE\Vakup.DWG,Layout1,17.8.2023. 14:47:00,marija.z.markovic,DWG To PDF.pc3,User 1 (885.00 x 775.00
MM),1:1,
E:\03 Prostorni planovi\18 PPO ALEKSINAC\NACRT-SK\POSLE KOMISIJE\UO POSLE
KOMISIJE\Vakup.DWG,Layout1,17.8.2023. 14:47:50,marija.z.markovic,DWG To PDF.pc3,User 1 (885.00 x 775.00
MM),1:1,
E:\03 Prostorni planovi\18 PPO ALEKSINAC\NACRT-SK\POSLE KOMISIJE\UO POSLE KOMISIJE\Veliki
Drenovac.DWG,Layout1,17.8.2023. 14:53:15,marija.z.markovic,DWG To PDF.pc3,User 1 (885.00 x 610.00
MM),1:1,
E:\03 Prostorni planovi\18 PPO ALEKSINAC\NACRT-SK\POSLE KOMISIJE\UO POSLE KOMISIJE\Veliki
Drenovac.DWG,Layout1,17.8.2023. 14:54:12,marija.z.markovic,DWG To PDF.pc3,User 1 (885.00 x 610.00
MM),1:1,
E:\03 Prostorni planovi\18 PPO ALEKSINAC\NACRT-SK\POSLE KOMISIJE\UO POSLE
KOMISIJE\Vitkovac.DWG,Layout1,17.8.2023. 14:57:25,marija.z.markovic,DWG To PDF.pc3,User 1 (885.00 x
610.00 MM),1:1,
E:\03 Prostorni planovi\18 PPO ALEKSINAC\NACRT-SK\POSLE KOMISIJE\UO POSLE
KOMISIJE\Vitkovac.DWG,Layout1,17.8.2023. 14:58:29,marija.z.markovic,DWG To PDF.pc3,User 1 (885.00 x
610.00 MM),1:1,
E:\03 Prostorni planovi\18 PPO ALEKSINAC\NACRT-SK\POSLE KOMISIJE\UO POSLE
KOMISIJE\Vrcenovica.DWG,Layout1,17.8.2023. 15:01:11,marija.z.markovic,DWG To PDF.pc3,User 1 (885.00 x
610.00 MM),1:1,
E:\03 Prostorni planovi\18 PPO ALEKSINAC\NACRT-SK\POSLE KOMISIJE\UO POSLE
KOMISIJE\Vrcenovica.DWG,Layout1,17.8.2023. 15:02:18,marija.z.markovic,DWG To PDF.pc3,User 1 (885.00 x
610.00 MM),1:1,

E:\03 Prostorni planovi\18 PPO ALEKSINAC\NACRT-SK\POSLE KOMISIJE\UO POSLE
KOMISIJE\Vrelo.DWG,Layout1,18.8.2023. 08:43:17,marija.z.markovic,DWG To PDF.pc3,User 1 (1255.00 x 810.00
MM),1:1,

E:\03 Prostorni planovi\18 PPO ALEKSINAC\NACRT-SK\POSLE KOMISIJE\UO POSLE
KOMISIJE\Vukanja.DWG,Layout1,18.8.2023. 08:53:08,marija.z.markovic,DWG To PDF.pc3,User 1 (1055.00 x
610.00 MM),1:1,

E:\03 Prostorni planovi\18 PPO ALEKSINAC\NACRT-SK\POSLE KOMISIJE\UO POSLE
KOMISIJE\Vukanja.DWG,Layout1,18.8.2023. 08:54:37,marija.z.markovic,DWG To PDF.pc3,User 1 (1055.00 x
610.00 MM),1:1,

E:\03 Prostorni planovi\18 PPO ALEKSINAC\NACRT-SK\POSLE KOMISIJE\UO POSLE
KOMISIJE\Vukasinovac.DWG,Layout1,18.8.2023. 09:04:45,marija.z.markovic,DWG To PDF.pc3,User 1 (970.00 x
610.00 MM),1:1,

E:\03 Prostorni planovi\18 PPO ALEKSINAC\NACRT-SK\POSLE KOMISIJE\UO POSLE
KOMISIJE\Zitkovac.dwg,Layout1,18.8.2023. 09:27:36,marija.z.markovic,DWG To PDF.pc3,User 1 (885.00 x 745.00
MM),1:1,

E:\03 Prostorni planovi\18 PPO ALEKSINAC\NACRT-SK\POSLE KOMISIJE\UO POSLE
KOMISIJE\Zitkovac.dwg,Layout1,18.8.2023. 09:29:07,marija.z.markovic,DWG To PDF.pc3,User 1 (675.00 x 545.00
MM),1:1,

E:\03 Prostorni planovi\18 PPO ALEKSINAC\NACRT-SK\POSLE KOMISIJE\UO POSLE KOMISIJE\Donji
Adrovac.DWG,Layout1,18.8.2023. 09:34:03,marija.z.markovic,DWG To PDF.pc3,User 1 (1120.00 x 720.00
MM),1:1,

E:\03 Prostorni planovi\18 PPO ALEKSINAC\NACRT-SK\POSLE KOMISIJE\UO POSLE
KOMISIJE\Stanci.DWG,Layout1,18.8.2023. 09:48:28,marija.z.markovic,DWG To PDF.pc3,User 1 (760.00 x 715.00
MM),1:1,

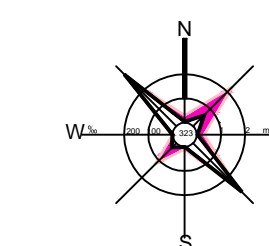
E:\03 Prostorni planovi\18 PPO ALEKSINAC\NACRT-SK\POSLE KOMISIJE\REFERALNE KARTE\TK 1-REFERALNA
KARTA - NAMENA.dwg,Layout1,18.8.2023. 11:14:31,marija.z.markovic,DWG To PDF.pc3,User 1 (970.00 x 860.00
MM),1:1,

E:\03 Prostorni planovi\18 PPO ALEKSINAC\NACRT\2_JAVNI UVID\UREDJAJNE
OSNOVE\DWG\Drazevac.DWG,Layout1,21.8.2023. 12:22:46,marija.z.markovic,DWG To PDF.pc3,User 1 (970.00 x
610.00 MM),1:1,

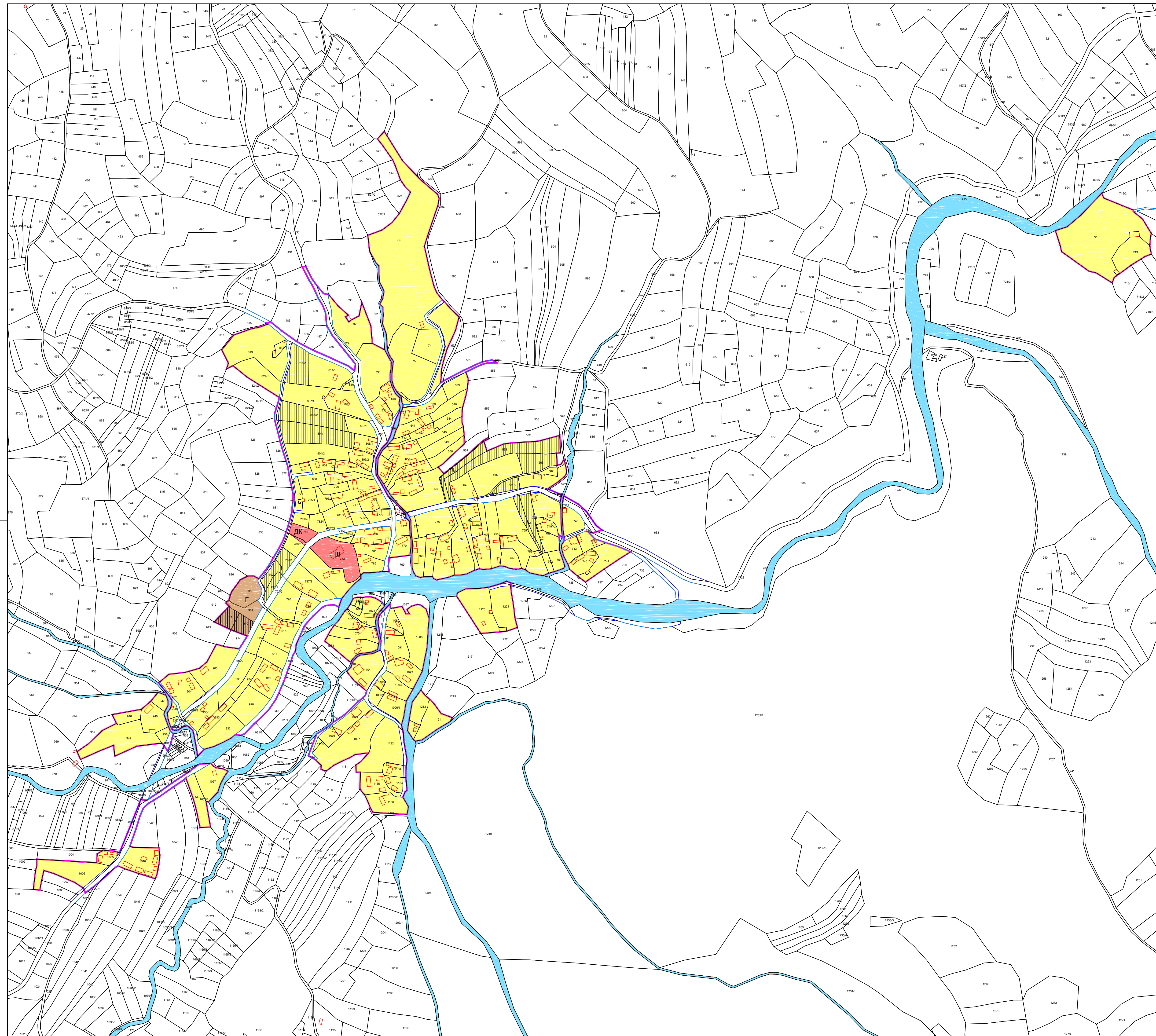
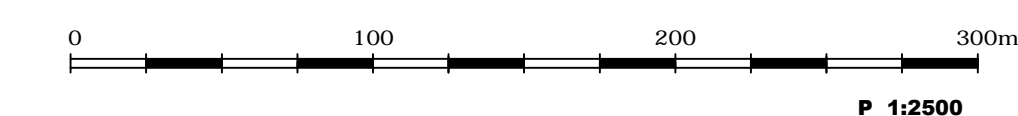
E:\03 Prostorni planovi\18 PPO ALEKSINAC\NACRT\2_JAVNI UVID\UREDJAJNE
OSNOVE\DWG\Drazevac.DWG,Layout1,21.8.2023. 12:23:41,marija.z.markovic,DWG To PDF.pc3,User 1 (970.00 x
610.00 MM),1:1,



**ПРОСТОРНИ ПЛАН ОПШТИНЕ
АЛЕКСИНАЦ
за период од 2022- 2032 године**



УРЕЂАЈНА ОСНОВА
ПОРОДИН

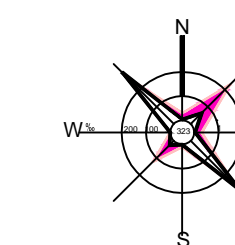


ЛЕГЕНДА:

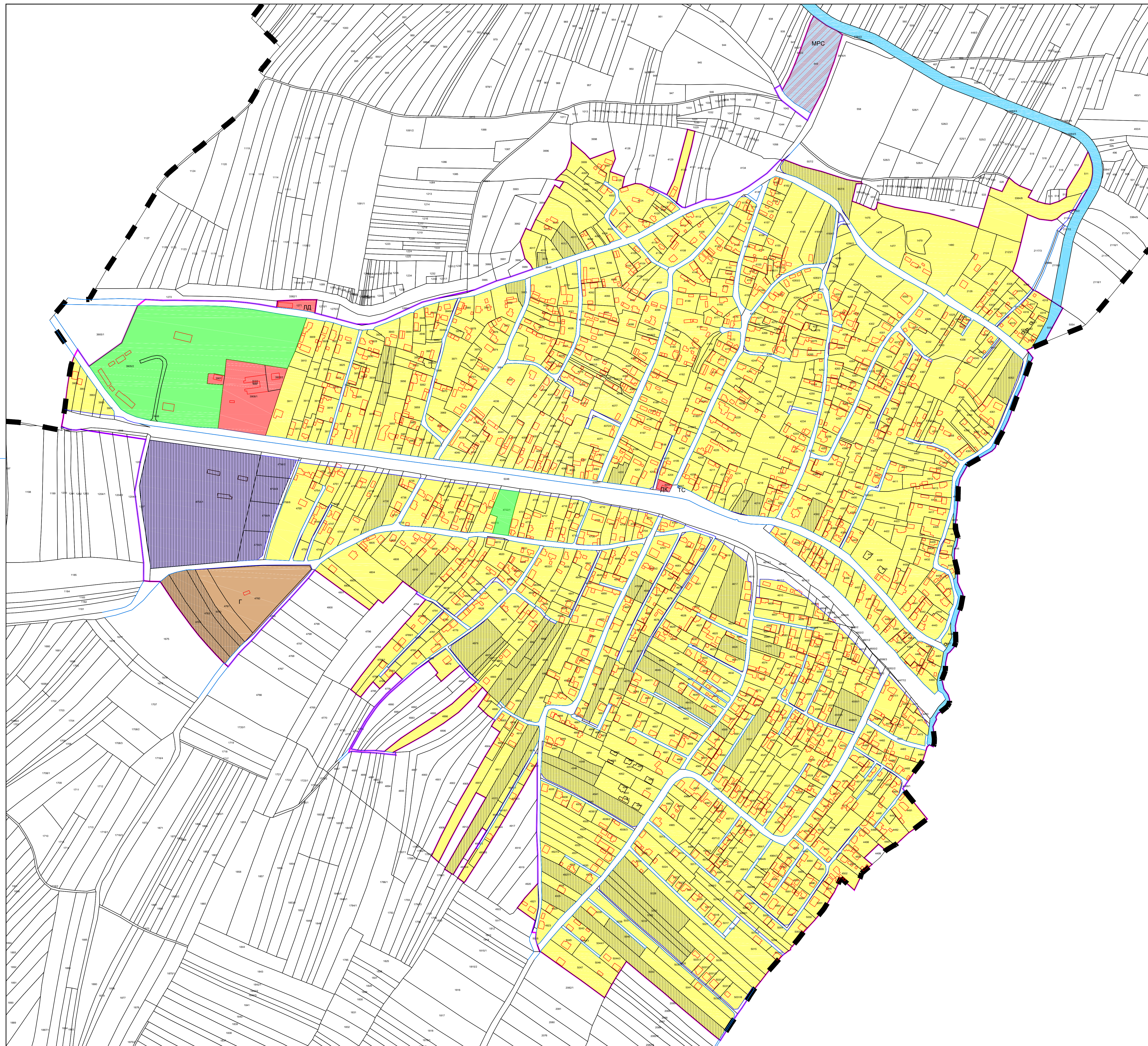
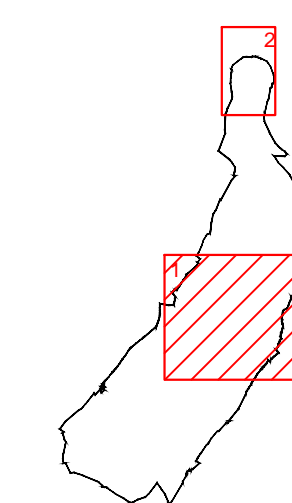
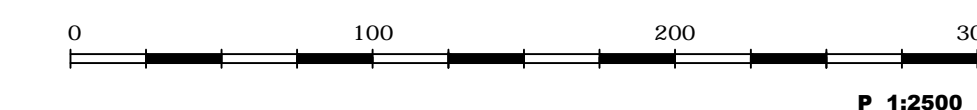
- ГРАНИЦА КАТАСТАРСКЕ ОПШТИНЕ
 - ГРАНИЦА ГРАЂЕВИНСКОГ ПОДРУЧЈА
 - РЕГУЛАЦИОНА ЛИНИЈА
 - РЕГУЛАЦИОНА ЛИНИЈА - КАТАСТАРСКО СТАЊЕ
 - КОРИДОРИ ЗА САОБРАЋАЈНУ И ДРУГУ ИНФРАСТРУКТУРУ
 - ПРЕДЛОГ ПАРЦЕЛАЦИЈЕ
 - ВОДОТОКОВИ
 - ВОДНО ЗЕМЉИШТЕ
 - КОТЕ НИВЕЛЕТЕ
 - КООРДИНАТЕ ПОВРШИНА ЈАВНЕ НАМЕНЕ
-
- | | | |
|--|------------------|---|
| <p>ЈАВНЕ НАМЕНЕ</p> <p>ПОСТОЈЕЋЕ</p> | <p>ПЛАНИРАНО</p> | <p>ЈАВНЕ СЛУЖБЕ (Ш-ШКОЛА, ДК - ДОМ КУЛТУРЕ)</p> |
| <p>КОМУНАЛНЕ ФУНКЦИЈЕ (Г - ГРОБЉЕ)</p> | | <p>КОМУНАЛНЕ ФУНКЦИЈЕ (Г - ГРОБЉЕ)</p> |
| <p>ОСТАЛЕ НАМЕНЕ</p> <p>ПОСТОЈЕЋЕ</p> | <p>ПЛАНИРАНО</p> | <p>СТАНОВАЊЕ</p> |



**ПРОСТОРНИ ПЛАН ОПШТИНЕ
АЛЕКСИНАЦ
за период од 2022- 2032 године**



**УРЕЂАЈНА ОСНОВА
ПРЋИЛОВИЦА**



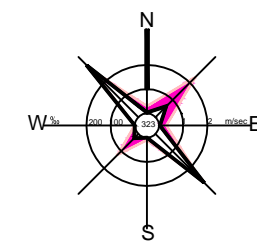
ЛЕГЕНДА:

	ГРАНИЦА КАТАСТАРСКЕ ОПШТИНЕ
	ГРАНИЦА ГРАЂЕВИНСКОГ ПОДРУЧЈА
	РЕГУЛАЦИОНА ЛИНИЈА
	РЕГУЛАЦИОНА ЛИНИЈА - КАТАСТАРСКО СТАЊЕ
	КОРИДОРИ ЗА САОБРАЋАЈНУ И ДРУГУ ИНФРАСТРУКТУРУ
	ВОДОТОКОВИ
	ВОДНО ЗЕМЉИШТЕ
	КОТЕ НИВЕЛЕТЕ
	КООРДИНАТЕ ПОВРШИНА ЈАВНЕ НАМЕНЕ
	ЈАВНЕ НАМЕНЕ ПОСТОЈЕТЕ ПЛАНИРАНО
	ЈАВНЕ СЛУЖБЕ (Ш-ШКОЛА, ДК - ДОМ КУЛТУРЕ, ЛД - ЛОВАЧКО ДРУШТВО)
	КОМУНАЛНЕ ФУНКЦИЈЕ (Г - ГРОБЉЕ)
	ИНФРАСТРУКТУРНЕ МРЕЖЕ И ОБЈЕКТИ (ТС - ТРАФОСТАНИЦА, МРС - МЕРНОРЕГУЛАЦИОНА)
	ОСТАЛЕ НАМЕНЕ ПОСТОЈЕТЕ ПЛАНИРАНО
	СТАНОВАЊЕ
	СПОРТ И РЕКРЕАЦИЈА
	ПРИВРЕДНЕ ДЕЛАТНОСТИ

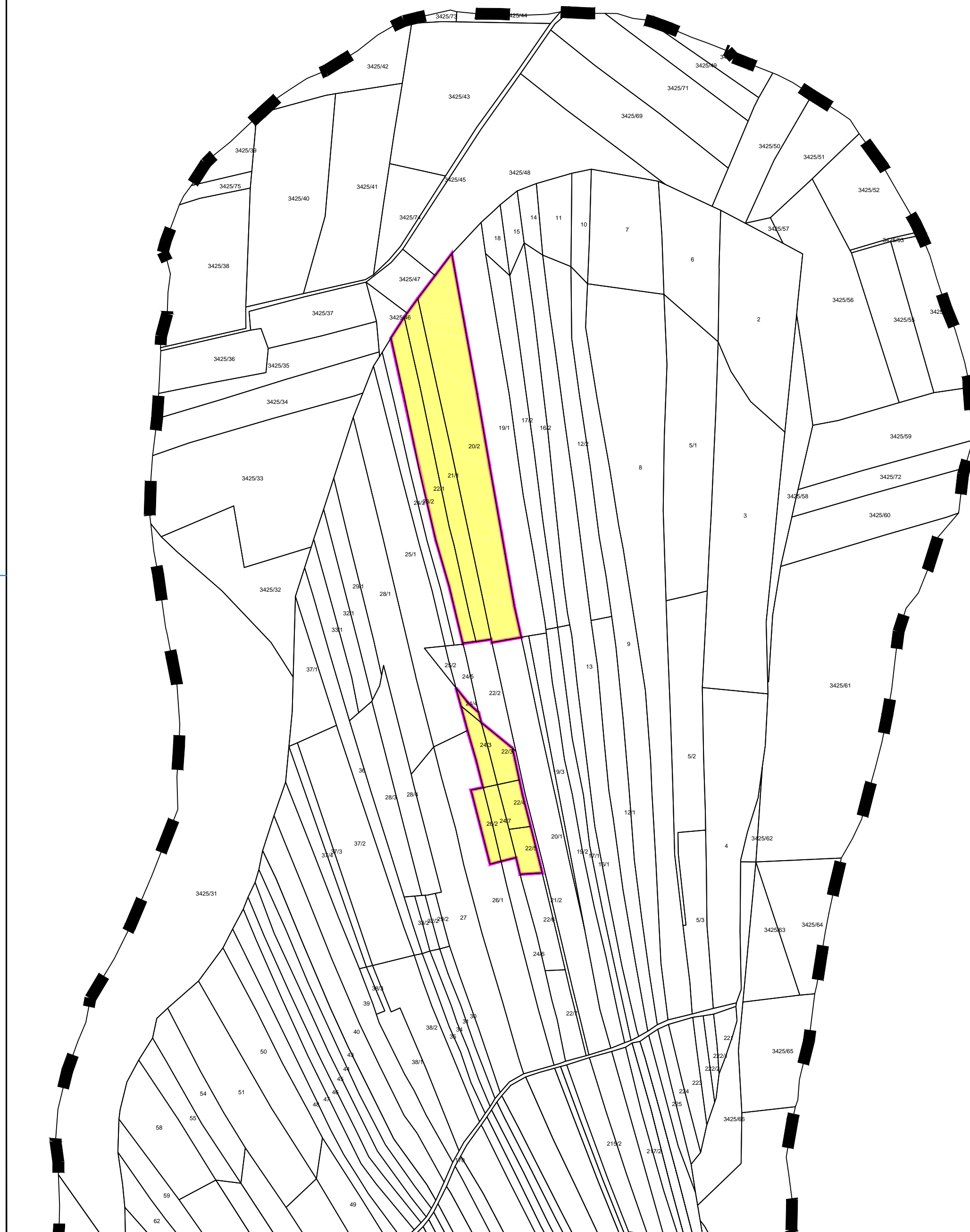
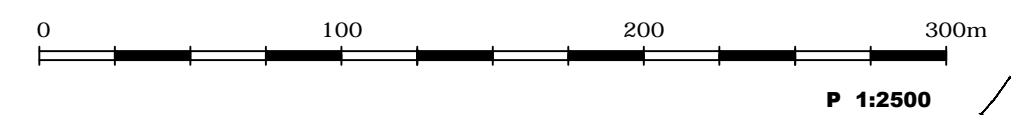
ОПШТИНА АЛЕКСИНАЦ



**ПРОСТОРНИ ПЛАН ОПШТИНЕ
АЛЕКСИНАЦ
за период од 2022- 2032 године**



УРЕЂАЈНА ОСНОВА
ПРЋИЛОВИЦА



ЛЕГЕНДА:

- ГРАНИЦА КАТАСТАРСКЕ ОПШТИНЕ
- ГРАНИЦА ГРАЂЕВИНСКОГ ПОДРУЧЈА
- РЕГУЛАЦИОНА ЛИНИЈА
- РЕГУЛАЦИОНА ЛИНИЈА - КАТАСТАРСКО СТАЊЕ
- КОРИДОРИ ЗА САОБРАЋАЈНУ И ДРУГУ ИНФРАСТРУКТУРУ

ВОДОТОКОВИ

ВОДНО ЗЕМЉИШТЕ

312.50

102

КООРДИНАТЕ ПОВРШИНА ЈАВНЕ НАМЕНЕ

ЈАВНЕ НАМЕНЕ

ПОСТОЈЕЋЕ

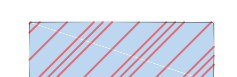
ПЛАНИРАНО



ЈАВНЕ СЛУЖБЕ (Ш-ШКОЛА, ДК - ДОМ КУЛТУРЕ, ЛД - ЛОВАЧКО ДРУШТВО)



КОМУНАЛНЕ ФУНКЦИЈЕ (Г- ГРОБЉЕ)

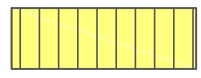


ИНФРАСТРУКТУРНЕ МРЕЖЕ И ОБЈКТИ (ТС - ТРАФОСТАНИЦА, МРС - МЕРНОРЕГУЛАЦИОНА С

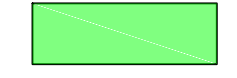
ОСТАЛЕ НАМЕНЕ

ПОСТОЈЕЋЕ

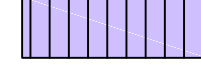
ПЛАНИРАНО



СТАНОВАЊЕ



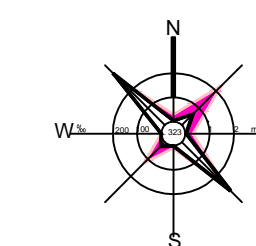
СПОРТ И РЕКРЕАЦИЈА



ПРИВРЕДНЕ ДЕЛАТНОСТИ



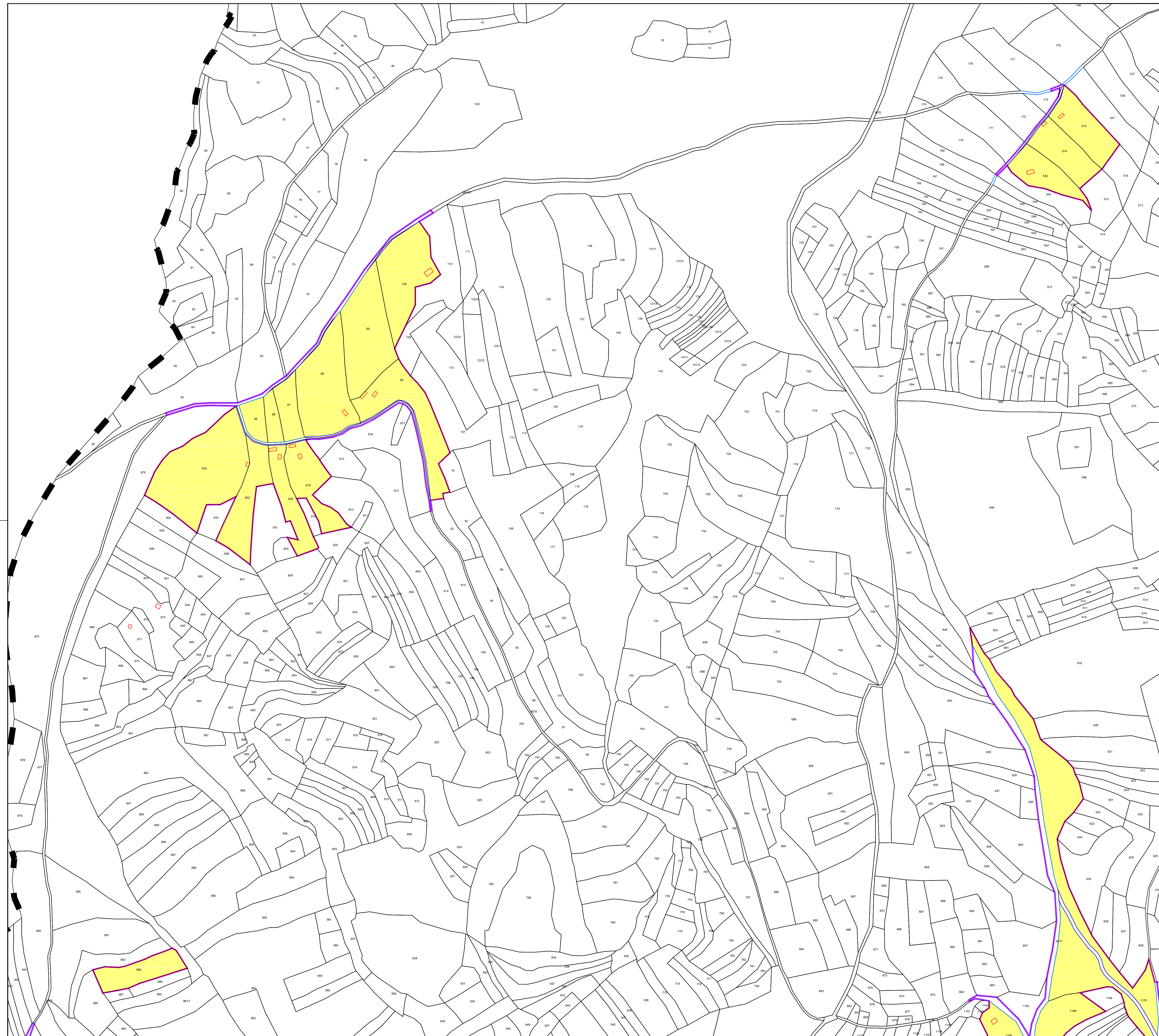
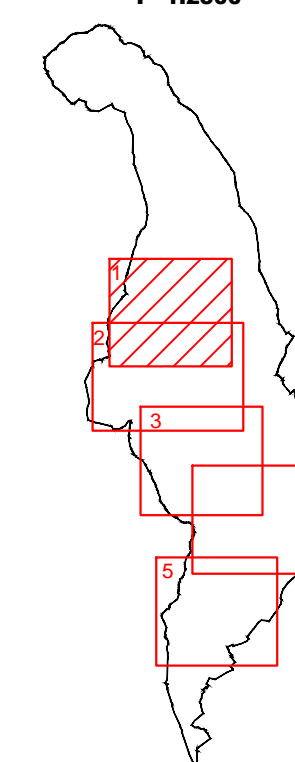
ПРОСТОРНИ ПЛАН ОПШТИНЕ АЛЕКСИНАЦ за период од 2022- 2032 године



УРЕЂАЈНА ОСНОВА ПРЕКОНОЗИ



1:2500

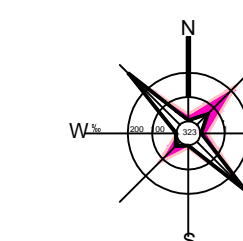


ЛЕГЕНДА:

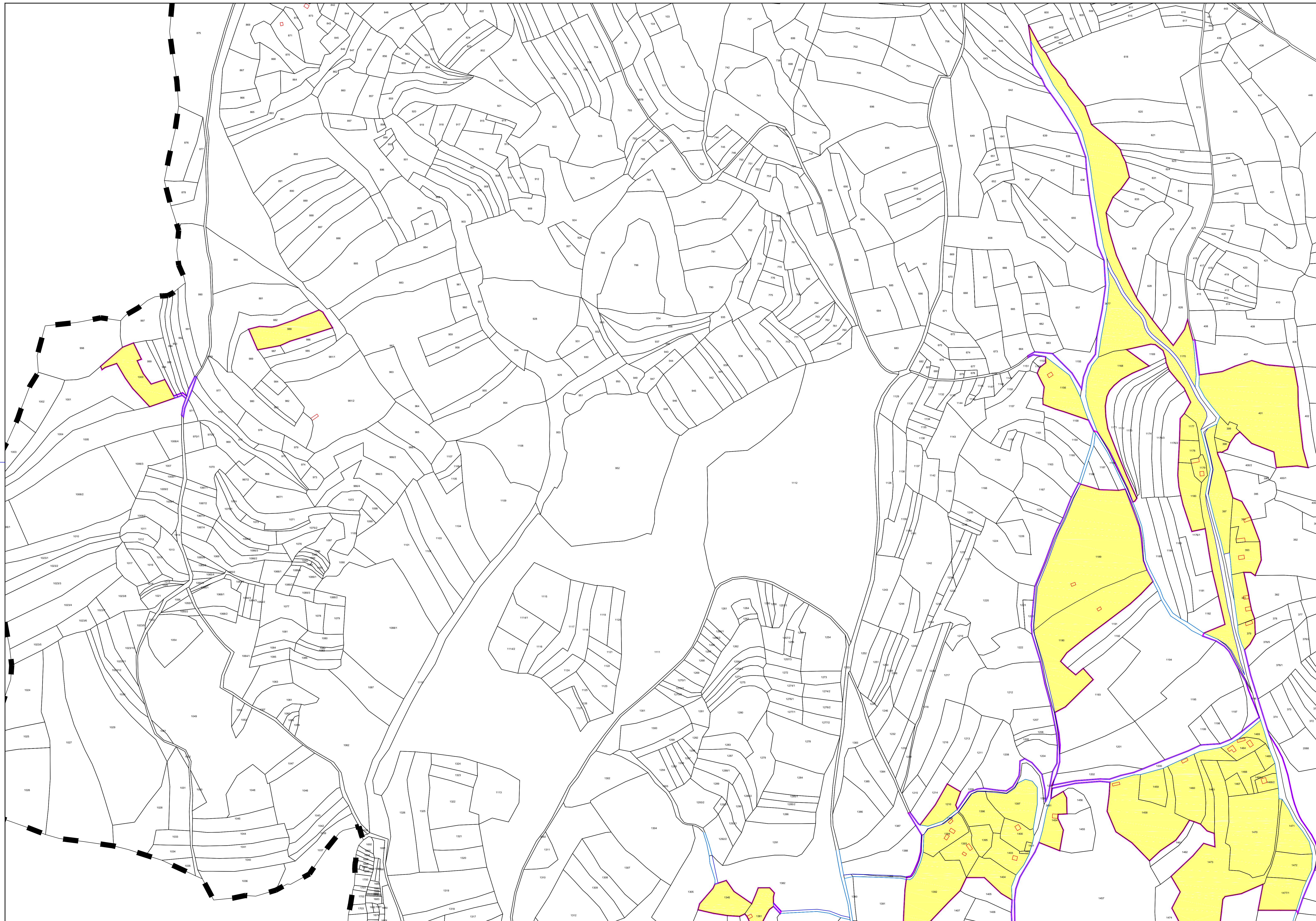
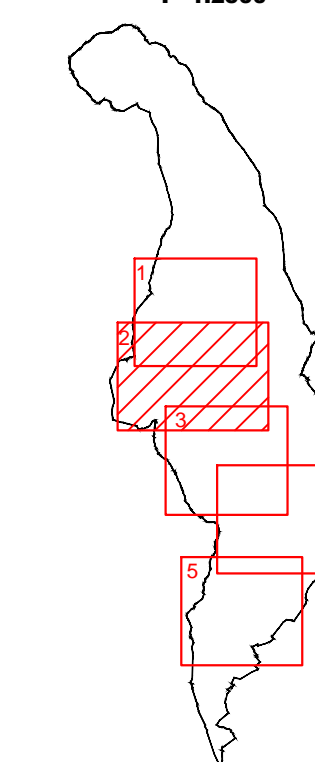
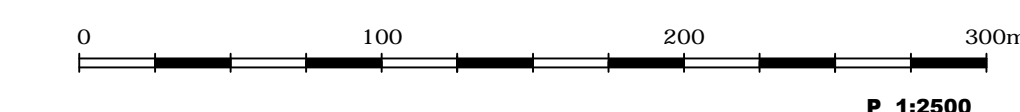
- ГРАНИЦА КАТАСТАРСКЕ ОПШТИНЕ
- ГРАНИЦА ГРАЂЕВИНСКОГ ПОДРУЧЈА
- РЕГУЛАЦИОНА ЛИНИЈА
- РЕГУЛАЦИОНА ЛИНИЈА - КАТАСТАРСКО СТАЊЕ
- КОРИДОРИ ЗА САОБРАЋАЈНУ И ДРУГУ ИНФРАСТРУКТУРУ
- ВОДОТОКОВИ
- ВОДНО ЗЕМЉИШТЕ
- КОТЕ НИВЕЛЕНТЕ
- КООРДИНАТЕ ПОВРШИНА ЈАВНЕ НАМЕНЕ
- ЈАВНЕ НАМЕНЕ
- КОМУНАЛНЕ ФУНКЦИЈЕ(Г- ГРОБЉЕ)
- ОСТАЛЕ НАМЕНЕ
- ПОСТОЈЕЋЕ
- ПЛАНИРАНО
- СТАНОВАЊЕ
- ВЕРСКИ ОБЈЕКТИ



**ПРОСТОРНИ ПЛАН ОПШТИНЕ
АЛЕКСИНАЦ
за период од 2022- 2032 године**



**УРЕЂАЈНА ОСНОВА
ПРЕКОНОЗИ**



ЛЕГЕНДА:

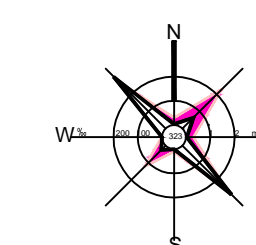
- ГРАНИЦА КАТАСТАРСКЕ ОПШТИНЕ
- ГРАНИЦА ГРАЂЕВИНСКОГ ПОДРУЧЈА
- РЕГУЛАЦИОНА ЛИНИЈА
- РЕГУЛАЦИОНА ЛИНИЈА - КАТАСТАРСКО СТАЊЕ
- КОРИДОРИ ЗА САОБРАЋАЈНУ И ДРУГУ ИНФРАСТРУКТУРУ
- ВОДОТОКОВИ
- ВОДНО ЗЕМЉИШТЕ
- :312.50 КОТЕ НИВЕЛЕТЕ
- :102 КООРДИНАТЕ ПОВРШИНА ЈАВНЕ НАМЕНЕ

- ЈАВНЕ НАМЕНЕ**
- КОМУНАЛНЕ ФУНКЦИЈЕ(Г- ГРОБЉЕ)

- ОСТАЛЕ НАМЕНЕ**
- ПОСТОЈЕЋЕ ПЛАНИРАНО
- СТАНОВАЊЕ
- ВЕРСКИ ОБЈЕКТИ



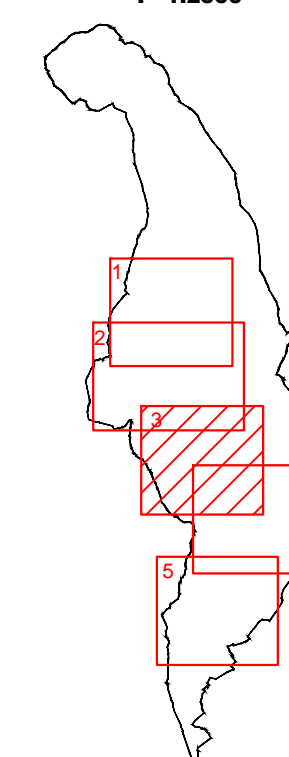
ПРОСТОРНИ ПЛАН ОПШТИНЕ АЛЕКСИНАЦ за период од 2022- 2032 године



УРЕЂАЈНА ОСНОВА ПРЕКОНОЗИ

0 100 200 300m

М 1:2500



ЛЕГЕНДА:

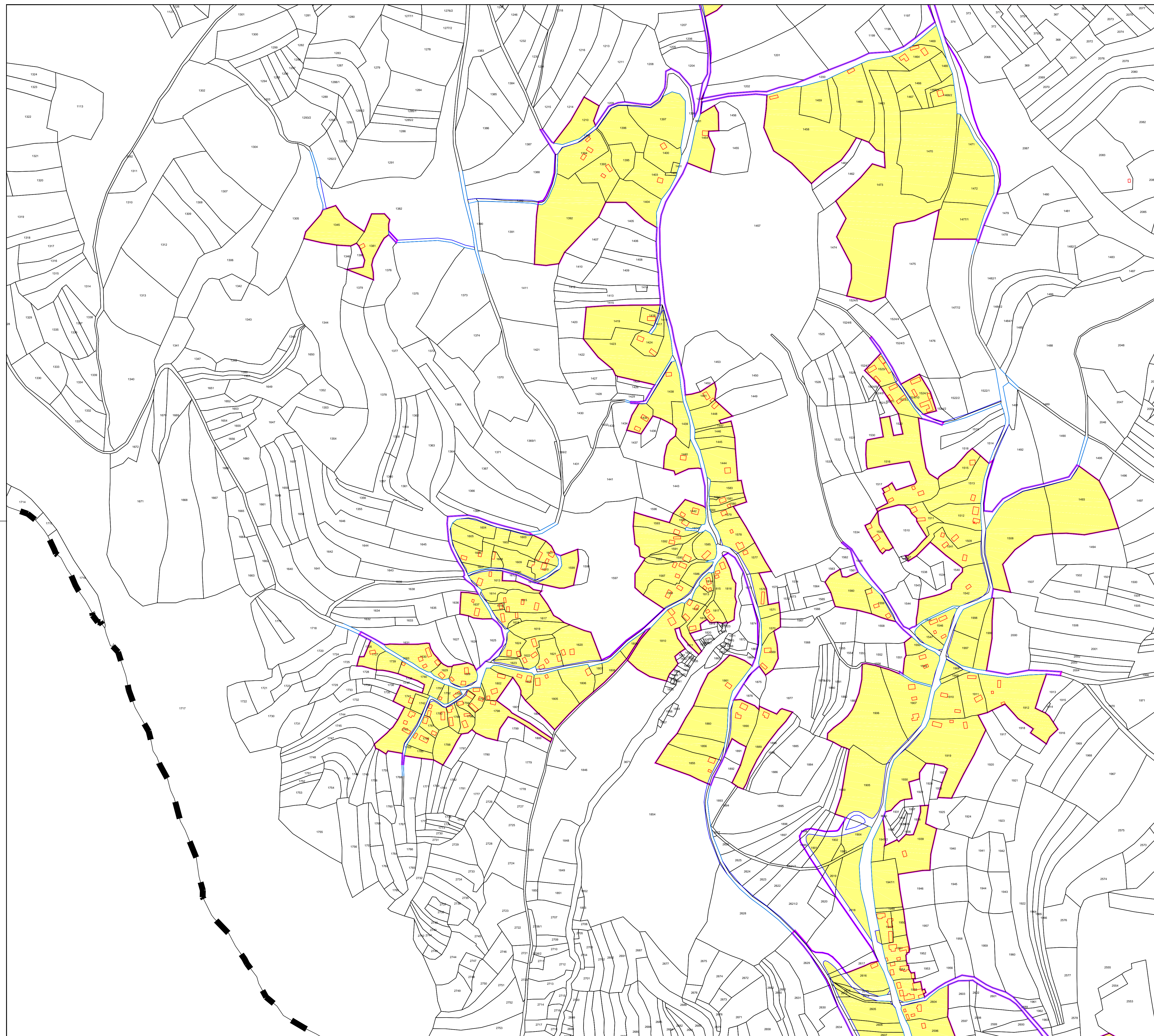
- ГРАНИЦА КАТАСТАРСКЕ ОПШТИНЕ
- ГРАНИЦА ГРАЂЕВИНСКОГ ПОДРУЧЈА
- РЕГУЛАЦИОНА ЛИНИЈА
- РЕГУЛАЦИОНА ЛИНИЈА - КАТАСТАРСКО СТАЊЕ
- КОРИДОРИ ЗА САОБРАЋАЈНУ И ДРУГУ ИНФРАСТРУКТУРУ
- ВОДОТОКОВИ
- ВОДНО ЗЕМЉИШТЕ
- „312.50“ КОТЕ НИВЕЛЕТЕ
- „102“ КООРДИНАТЕ ПОВРШИНА ЈАВНЕ НАМЕНЕ

ЈАВНЕ НАМЕНЕ

- КОМУНАЛНЕ ФУНКЦИЈЕ(Г- ГРОБЉЕ)

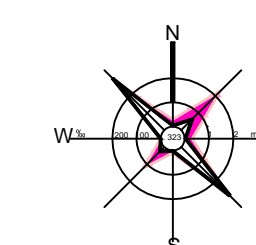
ОСТАЛЕ НАМЕНЕ

- ПОСТОЈЕЋЕ
- ПЛАНИРАНО
- СТАНОВАЊЕ
- ВЕРСКИ ОБЈЕКТИ





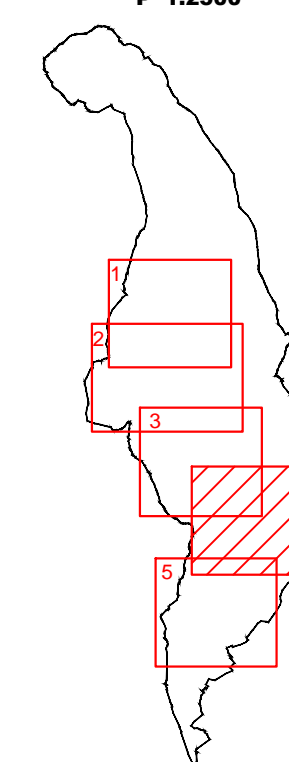
ПРОСТОРНИ ПЛАН ОПШТИНЕ АЛЕКСИНАЦ за период од 2022- 2032 године



УРЕЂАЈНА ОСНОВА ПРЕКОНОЗИ

0 100 200 300m

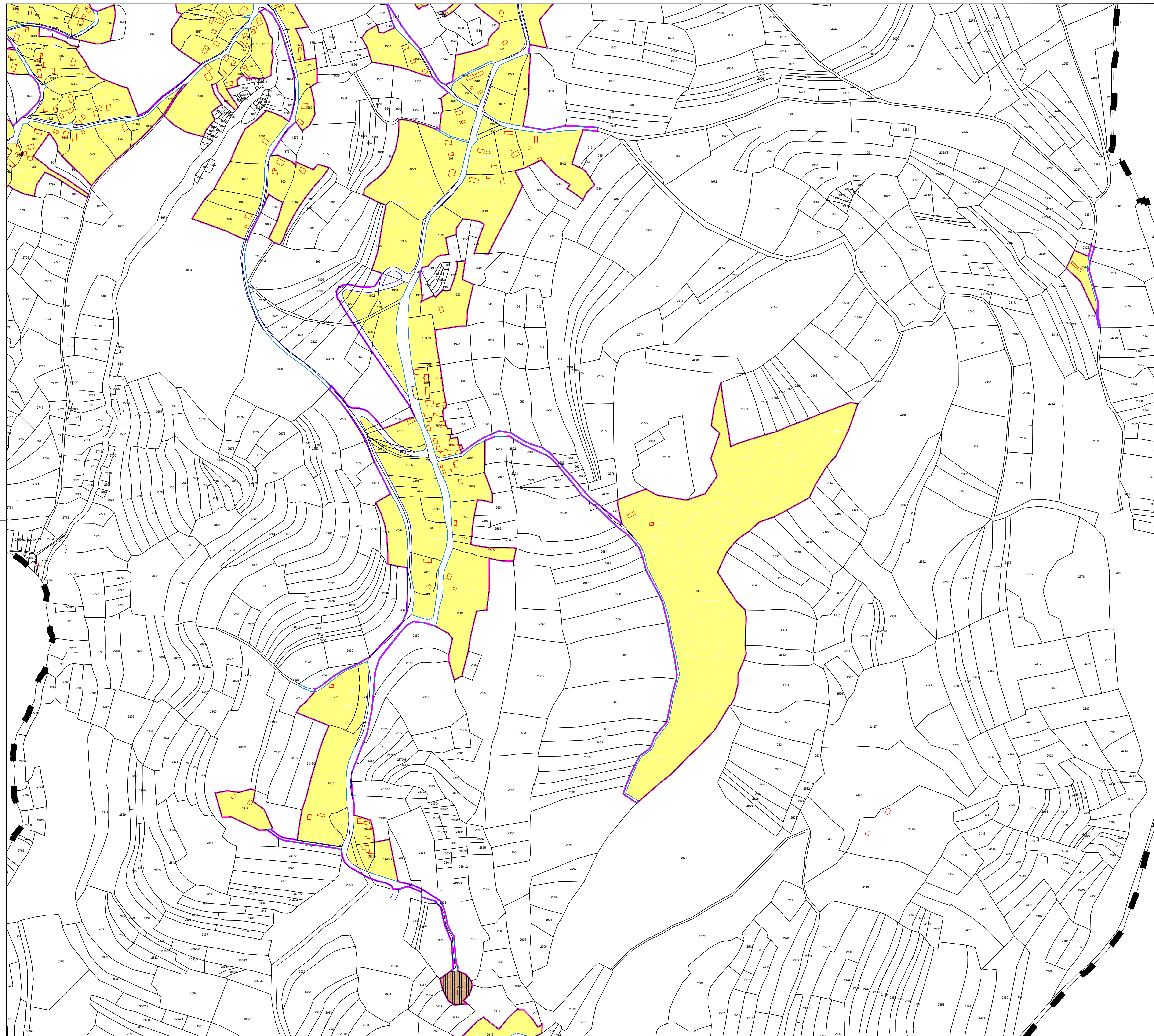
М 1:2500



ЛЕГЕНДА:

- ГРАНИЦА КАТАСТАРСКЕ ОПШТИНЕ
- ГРАНИЦА ГРАЂЕВИНСКОГ ПОДРУЧЈА
- РЕГУЛАЦИОНА ЛИНИЈА
- РЕГУЛАЦИОНА ЛИНИЈА - КАТАСТАРСКО СТАЊЕ
- КОРИДОРИ ЗА САОБРАЋАЈНУ И ДРУГУ ИНФРАСТРУКТУРУ
- ВОДОТОКОВИ
- ВОДНО ЗЕМЉИШТЕ
- 312.50 КОТЕ НИВЕЛЕТЕ
- .102 КООРДИНАТЕ ПОВРШИНА ЈАВНЕ НАМЕНЕ

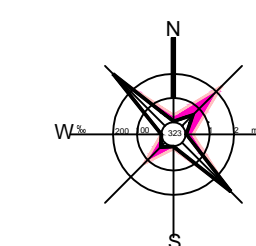
- ЈАВНЕ НАМЕНЕ
- КОМУНАЛНЕ ФУНКЦИЈЕ(Г- ГРОБЉЕ)
- ОСТАЛЕ НАМЕНЕ
- ПОСТОЈЕЋЕ ПЛАНИРАНО
- СТАНОВАЊЕ
- ВЕРСКИ ОБЈЕКТИ



ОПШТИНА АЛЕКСИНАЦ



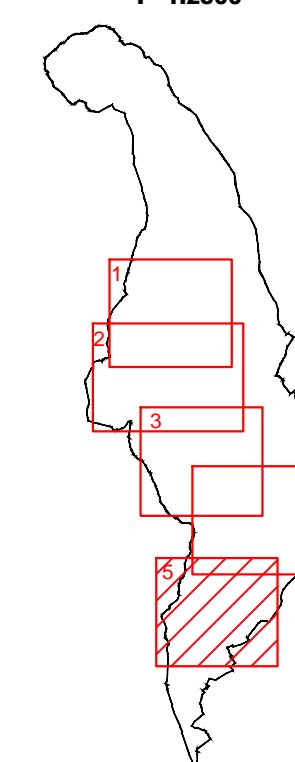
ПРОСТОРНИ ПЛАН ОПШТИНЕ
АЛЕКСИНАЦ
за период од 2022- 2032 године



УРЕЂАЈНА ОСНОВА
ПРЕКОНОЗИ

0 100 200 300m

Р 1:2500



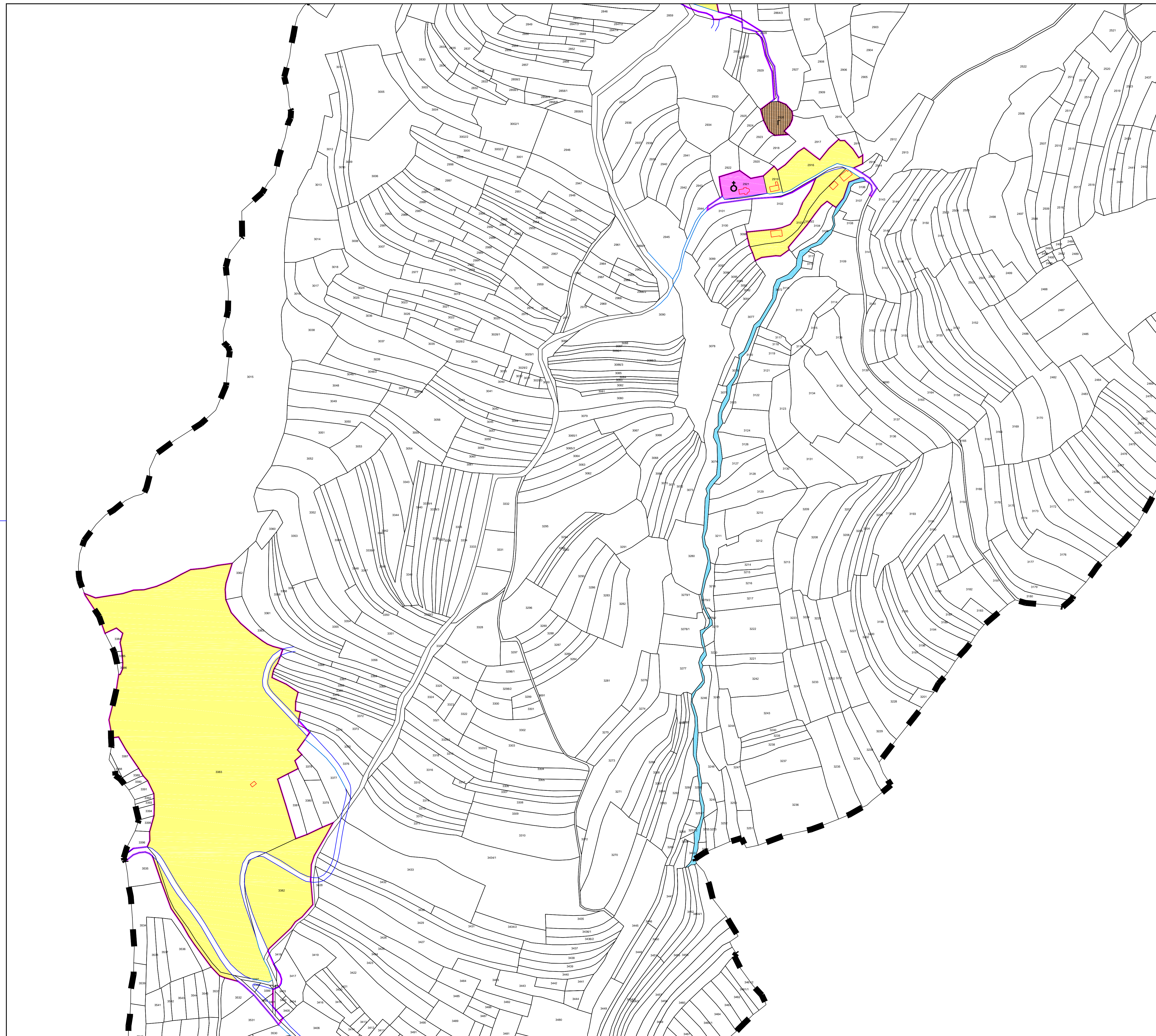
ЛЕГЕНДА:

- ГРАНИЦА КАТАСТАРСКЕ ОПШТИНЕ
- ГРАНИЦА ГРАЂЕВИНСКОГ ПОДРУЧЈА
- РЕГУЛАЦИОНА ЛИНИЈА
- РЕГУЛАЦИОНА ЛИНИЈА - КАТАСТАРСКО СТАЊЕ
- КОРИДОРИ ЗА САОБРАЋАЈНУ И ДРУГУ ИНФРАСТРУКТУРУ
- ВОДОТОКОВИ
- ВОДНО ЗЕМЉИШТЕ
- 312.50 КОТЕ НИВЕЛЕТЕ
- 102 КООРДИНАТЕ ПОВРШИНА ЈАВНЕ НАМЕНЕ

- ЈАВНЕ НАМЕНЕ
- КОМУНАЛНЕ ФУНКЦИЈЕ(Г- ГРОБЉЕ)

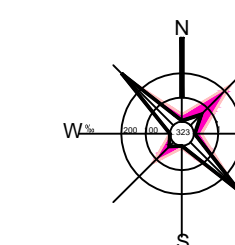
- ОСТАЛЕ НАМЕНЕ
- ПОСТОЈЕЋЕ
 - ПЛАНИРАНО
 - СТАНОВАЊЕ

- ВЕРСКИ ОБЈЕКТИ





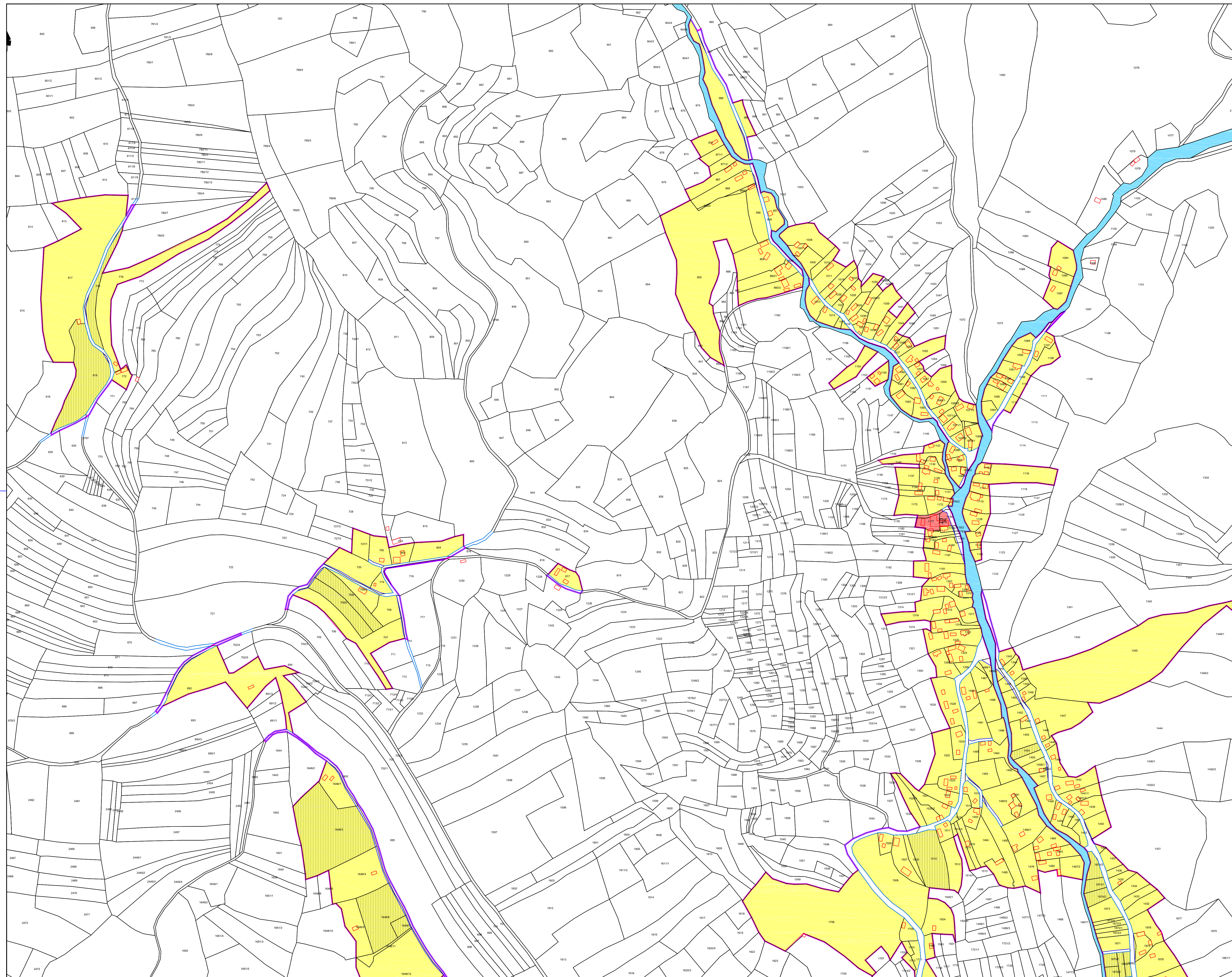
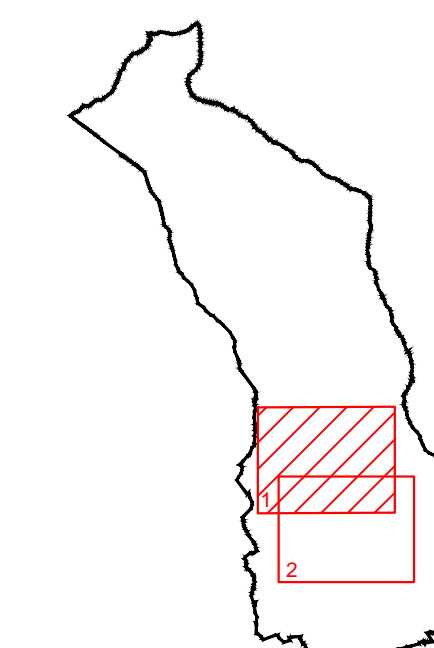
**ПРОСТОРНИ ПЛАН ОПШТИНЕ
АЛЕКСИНАЦ
за период од 2022- 2032 године**



**УРЕЂАЈНА ОСНОВА
ПРУГОВАЦ**



Р 1:2500



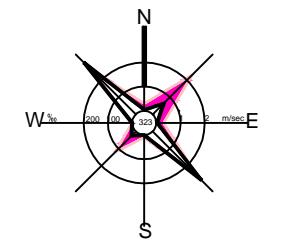
ЛЕГЕНДА:

- ГРАНИЦА КАТАСТАРСКЕ ОПШТИНЕ
- ГРАНИЦА ГРАЂЕВИНСКОГ ПОДРУЧЈА
- РЕГУЛАЦИОНА ЛИНИЈА
- РЕГУЛАЦИОНА ЛИНИЈА - КАТАСТАРСКО СТАЊЕ
- КОРИДОРИ ЗА САОБРАЋАЈНУ И ДРУГУ ИНФРАСТРУКТУРУ
- ПРЕДЛОГ ПАРЦЕЛАЦИЈЕ
- ВОДОТОКОВИ
- ВОДНО ЗЕМЉИШТЕ
- КОТЕ НИВЕЛЕТЕ
- КООРДИНАТЕ ПОВРШИНА ЈАВНЕ НАМЕНЕ

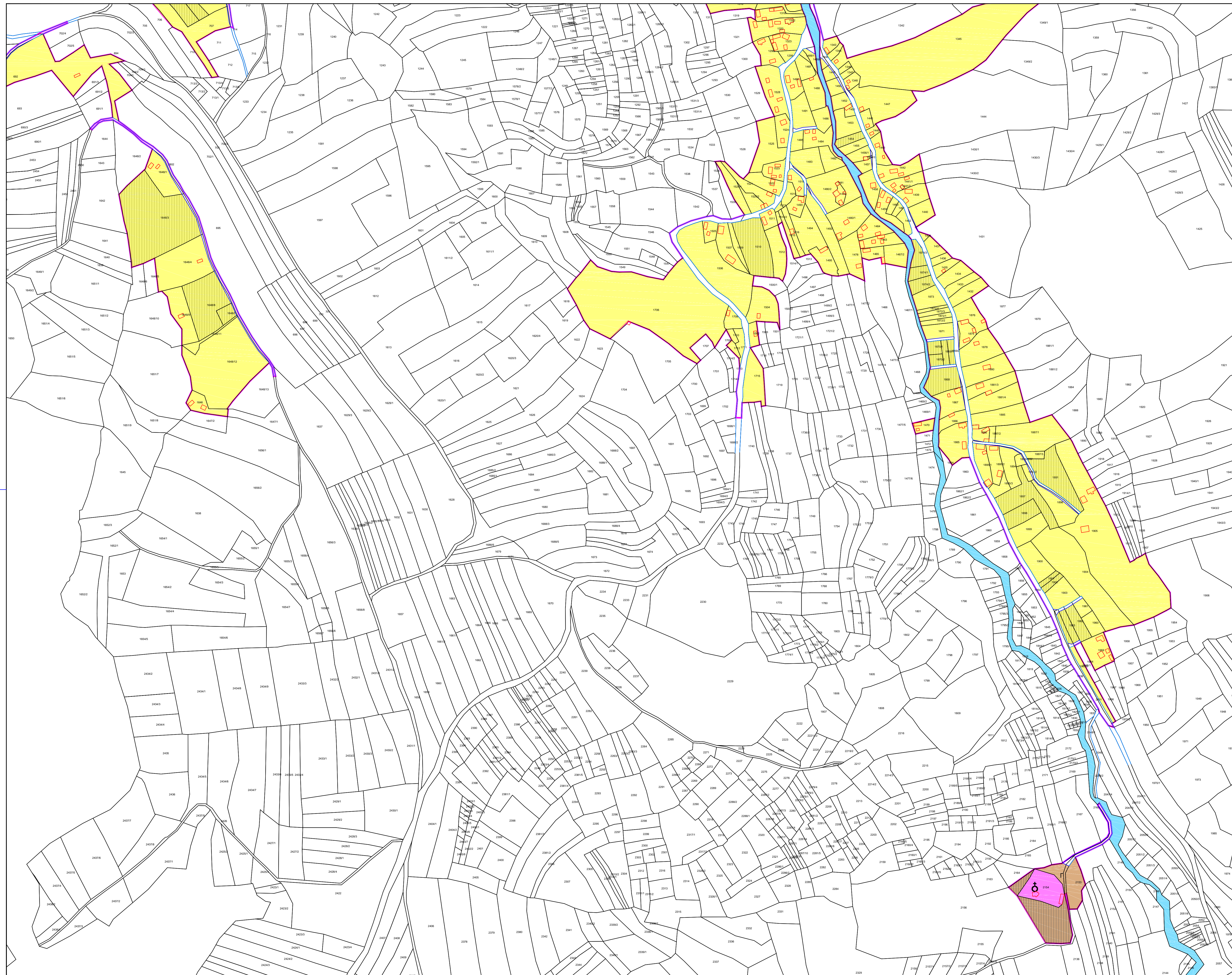
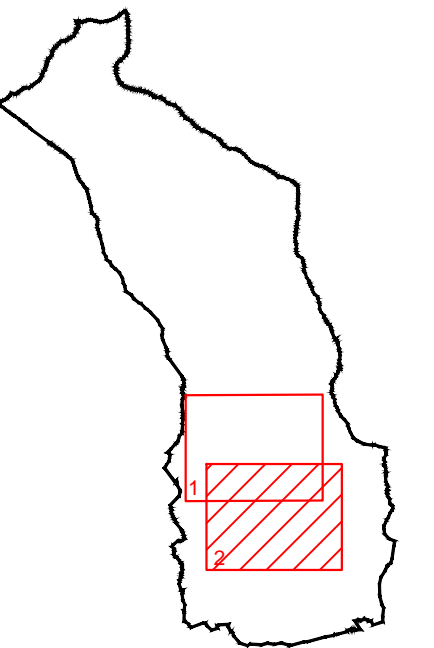
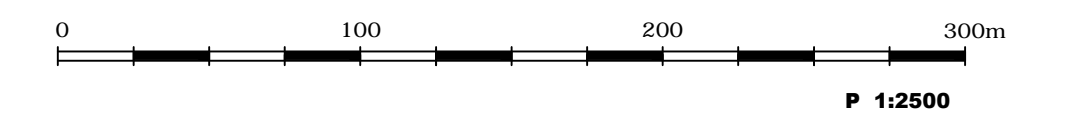
- | | | |
|----------------------|------------------|---------------------------------|
| ЈАВНЕ НАМЕНЕ | ПЛАНИРАНО | |
| ПОСТОЈЕЋЕ | ПЛАНИРАНО | ЈАВНЕ СЛУЖБЕ (ДК - ДОМ КУЛТУРЕ) |
| ПОСТОЈЕЋЕ | ПЛАНИРАНО | КОМУНАЛНЕ ФУНКЦИЈЕ (Г - ГРОБЉЕ) |
| ОСТАЛЕ НАМЕНЕ | ПЛАНИРАНО | |
| ПОСТОЈЕЋЕ | ПЛАНИРАНО | СТАНОВАЊЕ |
| ПОСТОЈЕЋЕ | ПЛАНИРАНО | ВЕРСКИ ОБЈЕКТИ |



**ПРОСТОРНИ ПЛАН ОПШТИНЕ
АЛЕКСИНАЦ
за период од 2022- 2032 године**



**УРЕЂАЈНА ОСНОВА
ПРУГОВАЦ**



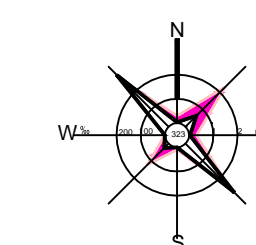
ЛЕГЕНДА:

- ГРАНИЦА КАТАСТАРСКЕ ОПШТИНЕ
- ГРАНИЦА ГРАЂЕВИНСКОГ ПОДРУЧЈА
- РЕГУЛАЦИОНА ЛИНИЈА
- РЕГУЛАЦИОНА ЛИНИЈА - КАТАСТАРСКО СТАЊЕ
- КОРИДОРИ ЗА САОБРАЋАЈНУ И ДРУГУ ИНФРАСТРУКТУРУ
- ПРЕДЛОГ ПАРЦЕЛАЦИЈЕ
- ВОДОТОКОВИ
- ВОДНО ЗЕМЉИШТЕ
- КОТЕ НИВЕЛЕТЕ
- КООРДИНАТЕ ПОВРШИНА ЈАВНЕ НАМЕНЕ

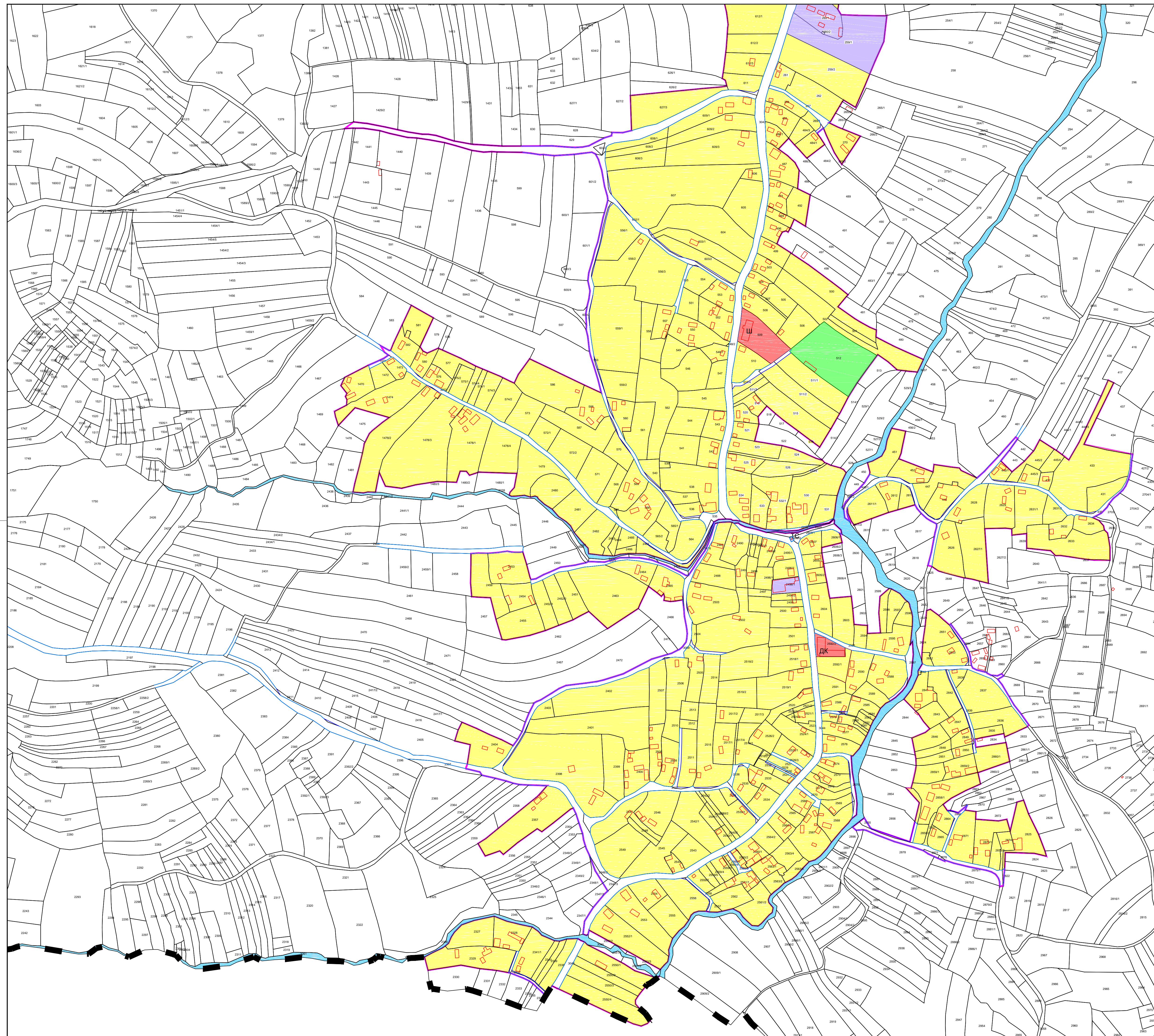
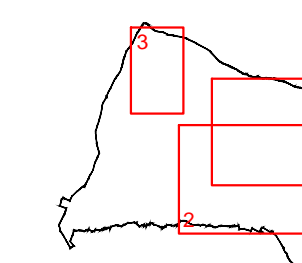
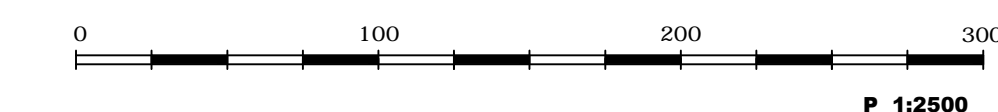
- ЈАВНЕ НАМЕНЕ**
- ПОСТОЈЕЋЕ
 - ПЛАНИРАНО
 - ЈАВНЕ СЛУЖБЕ (ДК - ДОМ КУЛТУРЕ)
 - КОМУНАЛНЕ ФУНКЦИЈЕ (Г- ГРОБЉЕ)
- ОСТАЛЕ НАМЕНЕ**
- ПОСТОЈЕЋЕ
 - ПЛАНИРАНО
 - СТАНОВАЊЕ
 - ВЕРСКИ ОБЈЕКТИ



**ПРОСТОРНИ ПЛАН ОПШТИНЕ
АЛЕКСИНАЦ
за период од 2022- 2032 године**



УРЕЂАЈНА ОСНОВА
РАДЕВЦЕ



ЛЕГЕНДА:

- ГРАНИЦА КАТАСТАРСКЕ ОПШТИНЕ
- ГРАНИЦА ГРАЂЕВИНСКОГ ПОДРУЧЈА
- РЕГУЛАЦИОНА ЛИНИЈА
- РЕГУЛАЦИОНА ЛИНИЈА - КАТАСТАРСКО СТАЊЕ
- КОРИДОРИ ЗА САОБРАЋАЈНУ И ДРУГУ ИНФРАСТРУКТУРУ
- ВОДОТОКОВИ
- ВОДНО ЗЕМЉИШТЕ
- КОТЕ НИВЕЛЕТЕ
- КООРДИНАТЕ ПОВРШИНА ЈАВНЕ НАМЕНЕ

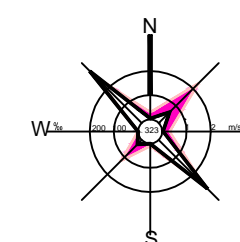
- ЈАВНЕ НАМЕНЕ**
- ПОСТОЈЕЋЕ ПЛАНИРАНО
- ЈАВНЕ СЛУЖБЕ (Ш-ШКОЛА, ДК - ДОМ КУЛТУРЕ)
- КОМУНАЛНЕ ФУНКЦИЈЕ (Г- ГРОБЉЕ)
- ИНФРАСТРУКТУРНЕ МРЕЖЕ И ОБЈКТИ (ТС - ТРАФОСТАНИЦЕ)

- ОСТАЛЕ НАМЕНЕ**
- ПОСТОЈЕЋЕ ПЛАНИРАНО
- СТАНОВАЊЕ
- ВЕРСКИ ОБЈЕКТИ

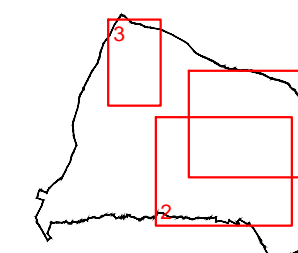
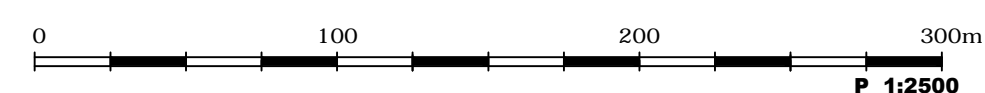
ОПШТИНА АЛЕКСИНАЦ



ПРОСТОРНИ ПЛАН ОПШТИНЕ АЛЕКСИНАЦ за период од 2022- 2032 године



УРЕЂАЈНА ОСНОВА
РАДЕВЦЕ

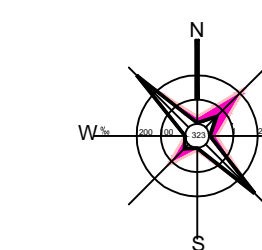


ЛЕГЕНДА:

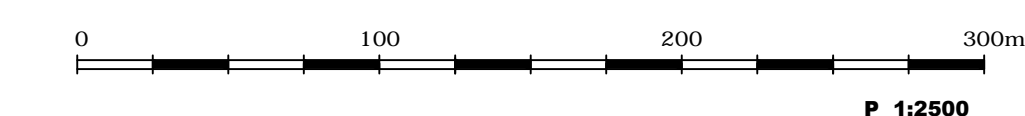
- ГРАНИЦА КАТАСТАРСКЕ ОПШТИНЕ
- ГРАНИЦА ГРАЂЕВИНСКОГ ПОДРУЧЈА
- РЕГУЛАЦИОНА ЛИНИЈА
- РЕГУЛАЦИОНА ЛИНИЈА - КАТАСТАРСКО СТАЊЕ
- ▭ КОРИДОРИ ЗА САОБРАЋАЈНУ И ДРУГУ ИНФРАСТРУКТУРУ
- ~ ВОДОТОКОВИ
- ▭ ВОДНО ЗЕМЉИШТЕ
- 312.50 КОТЕ НИВЕЛЕТЕ
- .102 КООРДИНАТЕ ПОВРШИНА ЈАВНЕ НАМЕНЕ
- ЈАВНЕ НАМЕНЕ
ПОСТОЈЕЋЕ ПЛАНИРАНО
- ▭ ЈАВНЕ СЛУЖБЕ (Ш-ШКОЛА, ДК - ДОМ КУЛТУРЕ)
- ▭ КОМУНАЛНЕ ФУНКЦИЈЕ (Г- ГРОБЉЕ)
- ▭ ИНФРАСТРУКТУРНЕ МРЕЖЕ И ОБЈЕКТИ (ТС - ТРАФОСТАНИЦЕ)
- ОСТАЛЕ НАМЕНЕ
ПОСТОЈЕЋЕ ПЛАНИРАНО
- ▭ СТАНОВАЊЕ
- ♀ ВЕРСКИ ОБЈЕКТИ



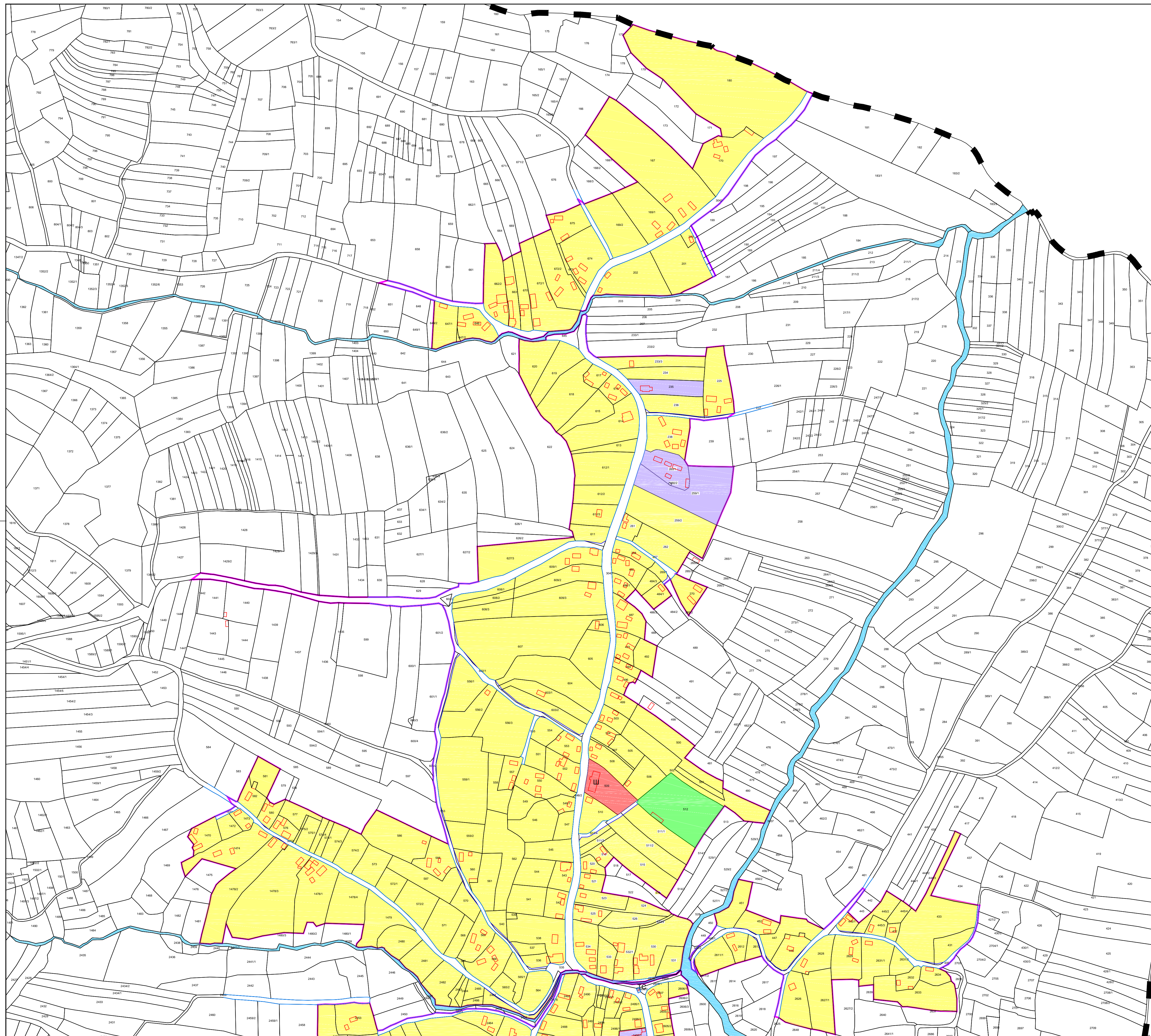
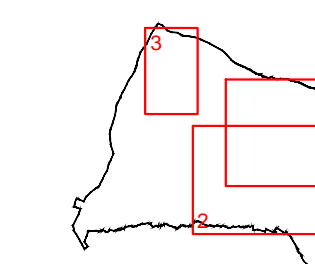
**ПРОСТОРНИ ПЛАН ОПШТИНЕ
АЛЕКСИНАЦ
за период од 2022- 2032 године**



**УРЕЂАЈНА ОСНОВА
РАДЕВЦЕ**



Р 1:2500



ЛЕГЕНДА:

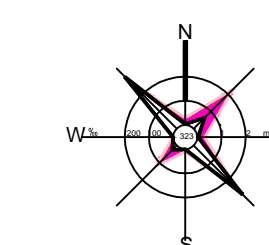
- ГРАНИЦА КАТАСТАРСКЕ ОПШТИНЕ
- ГРАНИЦА ГРАЂЕВИНСКОГ ПОДРУЧЈА
- РЕГУЛАЦИОНА ЛИНИЈА
- РЕГУЛАЦИОНА ЛИНИЈА - КАТАСТАРСКО СТАЊЕ
- КОРИДОРИ ЗА САОБРАЋАЈНУ И ДРУГУ ИНФРАСТРУКТУРУ
- ВОДОТОКОВИ
- ВОДНО ЗЕМЉИШТЕ
- КОТЕ НИВЕЛТЕ
- КООРДИНАТЕ ПОВРШИНА ЈАВНЕ НАМЕНЕ

- ЈАВНЕ НАМЕНЕ**
- ПОСТОЈЕЋЕ ПЛАНИРАНО
- ЈАВНЕ СЛУЖБЕ (Ш-ШКОЛА, ДК - ДОМ КУЛТУРЕ)
- КОМУНАЛНЕ ФУНКЦИЈЕ (Г- ГРОБЉЕ)
- ИНФРАСТРУКТУРНЕ МРЕЖЕ И ОБЈЕКТИ (ТС - ТРАФОСТАНИЦЕ)

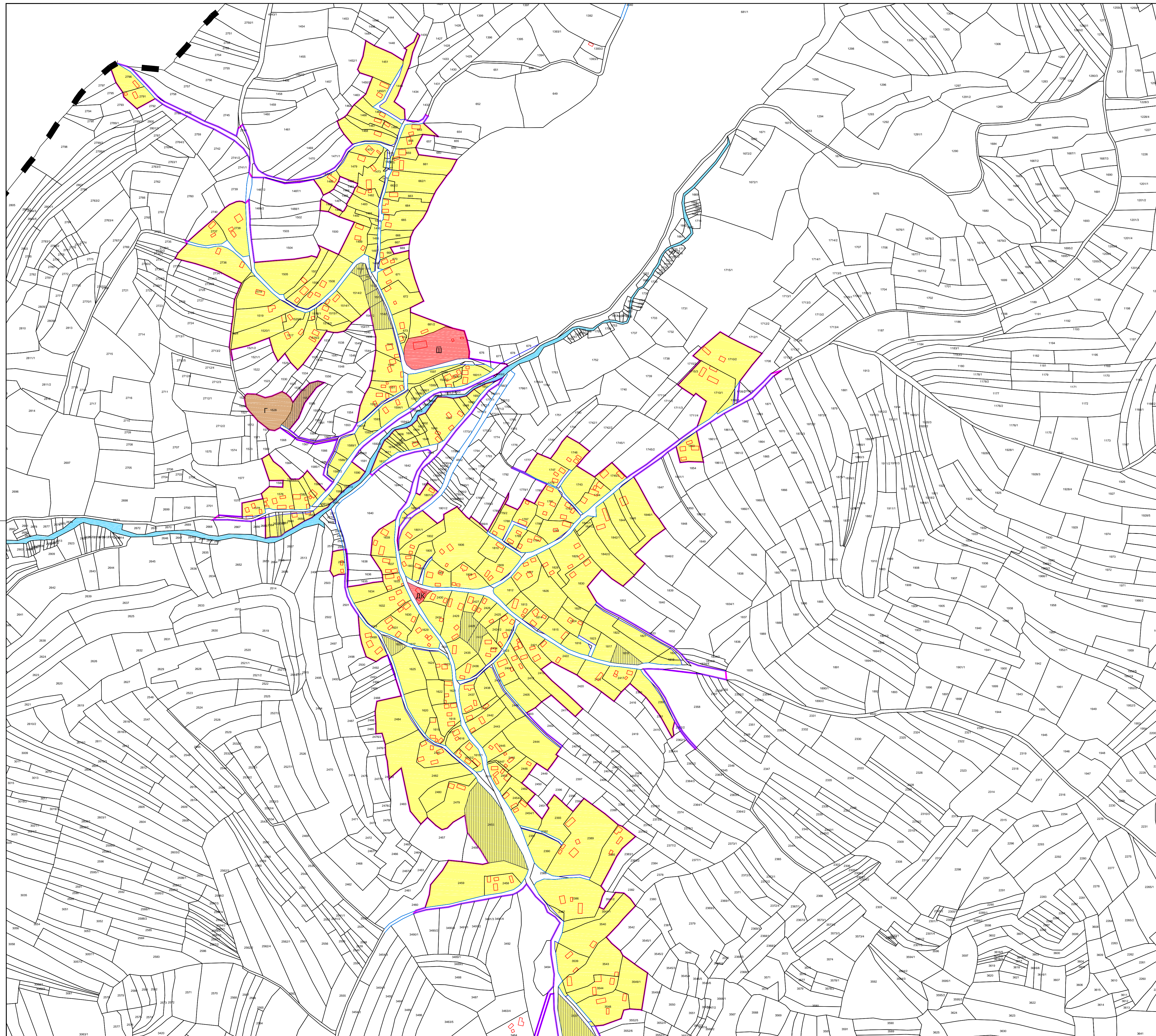
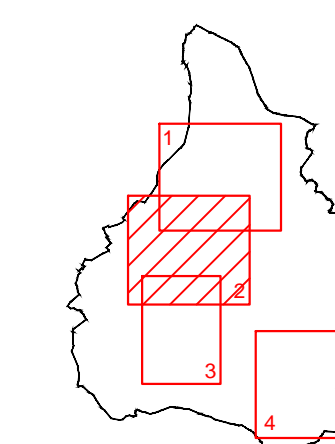
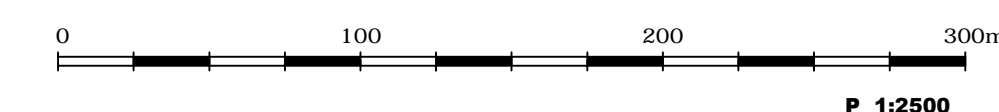
- ОСТАЛЕ НАМЕНЕ**
- ПОСТОЈЕЋЕ ПЛАНИРАНО
- СТАНОВАЊЕ
- ВЕРСКИ ОБЈЕКТИ



**ПРОСТОРНИ ПЛАН ОПШТИНЕ
АЛЕКСИНАЦ
за период од 2022- 2032 године**



**УРЕЂАЈНА ОСНОВА
РСОВАЦ**

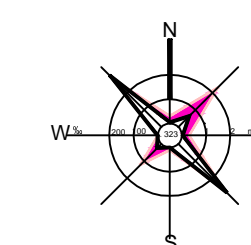


ЛЕГЕНДА:

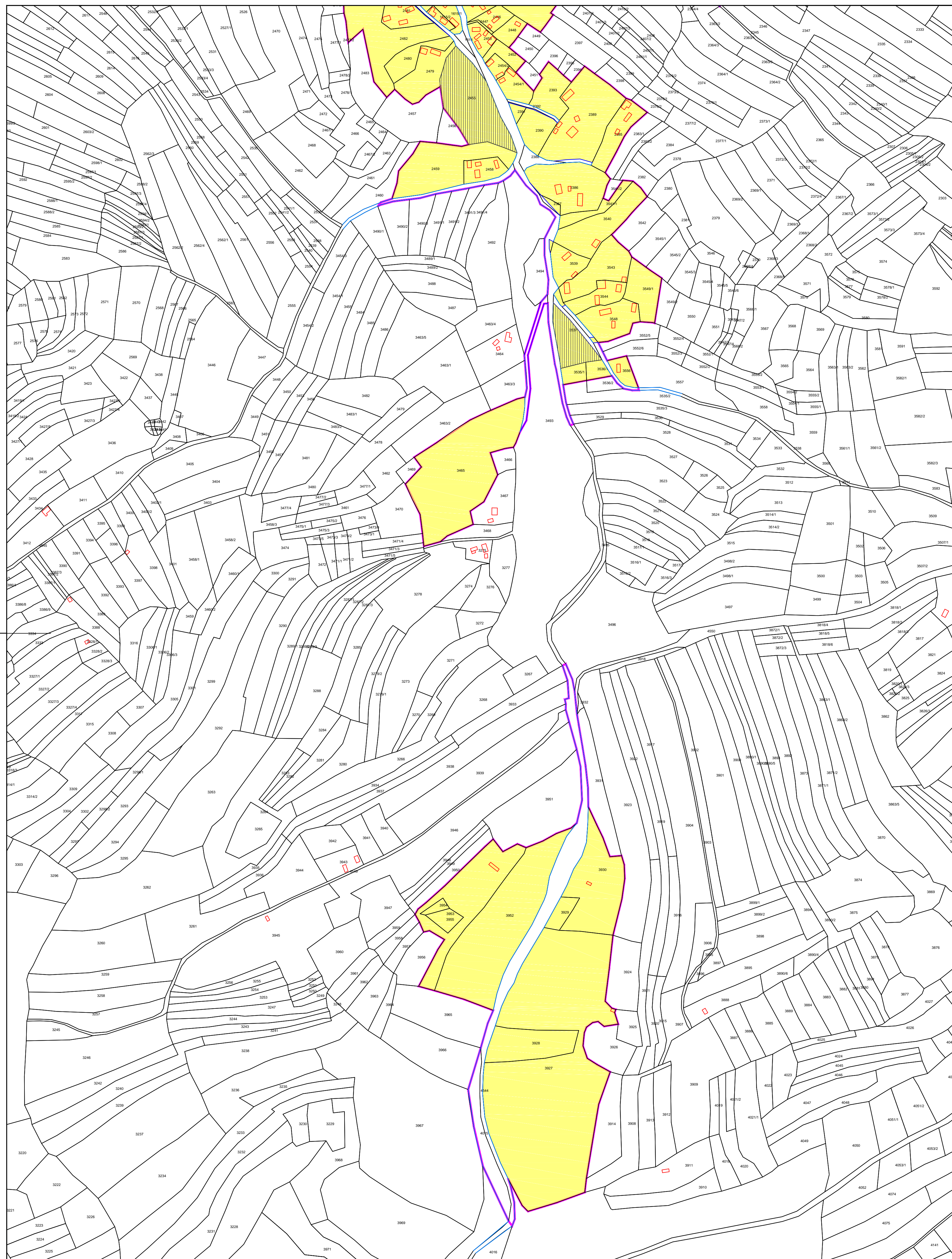
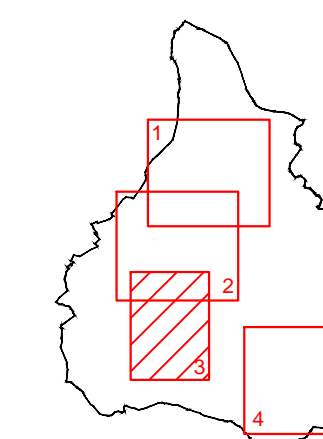
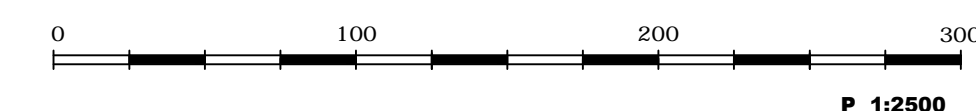
- ГРАНИЦА КАТАСТАРСКЕ ОПШТИНЕ
 - ГРАНИЦА ГРАЂЕВИНСКОГ ПОДРУЧЈА
 - РЕГУЛАЦИОНА ЛИНИЈА
 - РЕГУЛАЦИОНА ЛИНИЈА - КАТАСТАРСКО СТАЊЕ
 - КОРИДОРИ ЗА САОБРАЋАЈНУ И ДРУГУ ИНФРАСТРУКТУРУ
 - ВОДОТОКОВИ
 - ВОДНО ЗЕМЉИШТЕ
 - КОТЕ НИВЕЛЕТЕ
 - КООРДИНАТЕ ПОВРШИНА ЈАВНЕ НАМЕНЕ
-
- ЈАВНЕ НАМЕНЕ**
- ПОСТОЈЕЋЕ ПЛАНИРАНО
 - ЈАВНЕ СЛУЖБЕ (Ш-ШКОЛА, ДК - ДОМ КУЛТУРЕ)
 - КОМУНАЛНЕ ФУНКЦИЈЕ (Г- ГРОБЉЕ)
- ОСТАЛЕ НАМЕНЕ**
- ПОСТОЈЕЋЕ ПЛАНИРАНО
 - СТАНОВАЊЕ














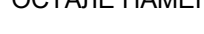



**ПРОСТОРНИ ПЛАН ОПШТИНЕ
АЛЕКСИНАЦ
за период од 2022- 2032 године**



УРЕЂАЈНА ОСНОВА
РСОВАЦ

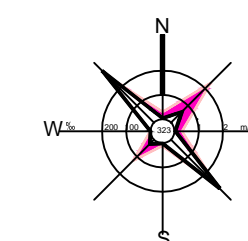


ЛЕГЕНДА:

-  ГРАНИЦА КАТАСТАРСКЕ ОПШТИНЕ
 -  ГРАНИЦА ГРАЂЕВИНСКОГ ПОДРУЧЈА
 -  РЕГУЛАЦИОНА ЛИНИЈА
 -  РЕГУЛАЦИОНА ЛИНИЈА - КАТАСТАРСКО СТАЊЕ
 -  КОРИДОРИ ЗА САОБРАЋАЈНУ И ДРУГУ ИНФРАСТРУКТУРУ
 -  ВОДОТОКОВИ
 -  ВОДНО ЗЕМЉИШТЕ
 -  КОТЕ НИВЕЛЕТЕ
 -  КООРДИНАТЕ ПОВРШИНА ЈАВНЕ НАМЕНЕ
- | | |
|--|--|
| <p>ЈАВНЕ НАМЕНЕ</p> <p>ПОСТОЈЕЋЕ</p> <ul style="list-style-type: none">  ЈАВНЕ СЛУЖБЕ (Ш-ШКОЛА, ДК - ДОМ КУЛТУРЕ)  КОМУНАЛНЕ ФУНКЦИЈЕ (Г- ГРОБЉЕ) <p>ОСТАЛЕ НАМЕНЕ</p> <p>ПОСТОЈЕЋЕ</p> <ul style="list-style-type: none">  СТАНОВАЊЕ | <p>ПЛАНИРАНО</p> <ul style="list-style-type: none">  ЈАВНЕ СЛУЖБЕ (Ш-ШКОЛА, ДК - ДОМ КУЛТУРЕ)  КОМУНАЛНЕ ФУНКЦИЈЕ (Г- ГРОБЉЕ) <p>ПЛАНИРАНО</p> <ul style="list-style-type: none">  СТАНОВАЊЕ |
|--|--|

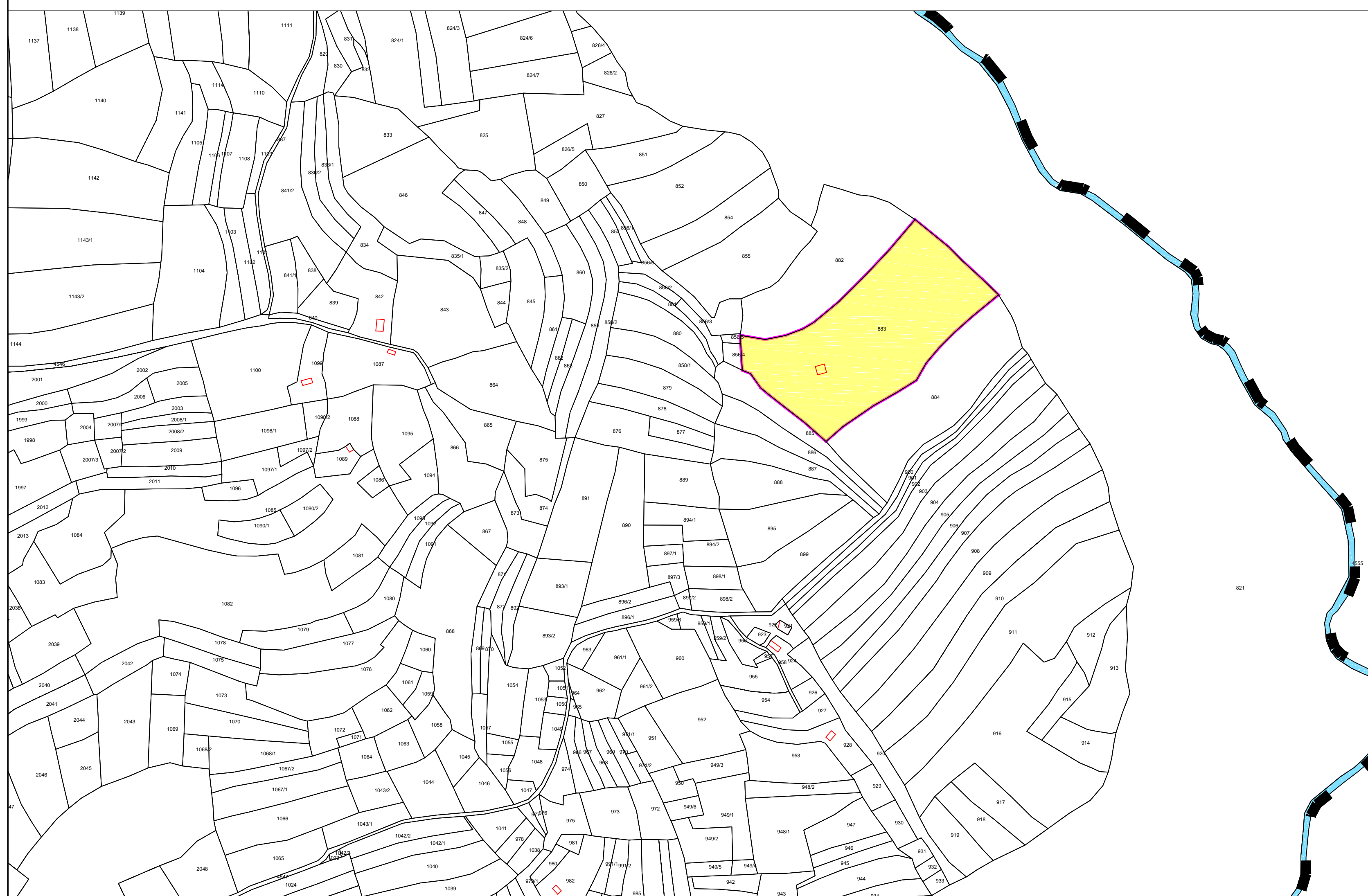
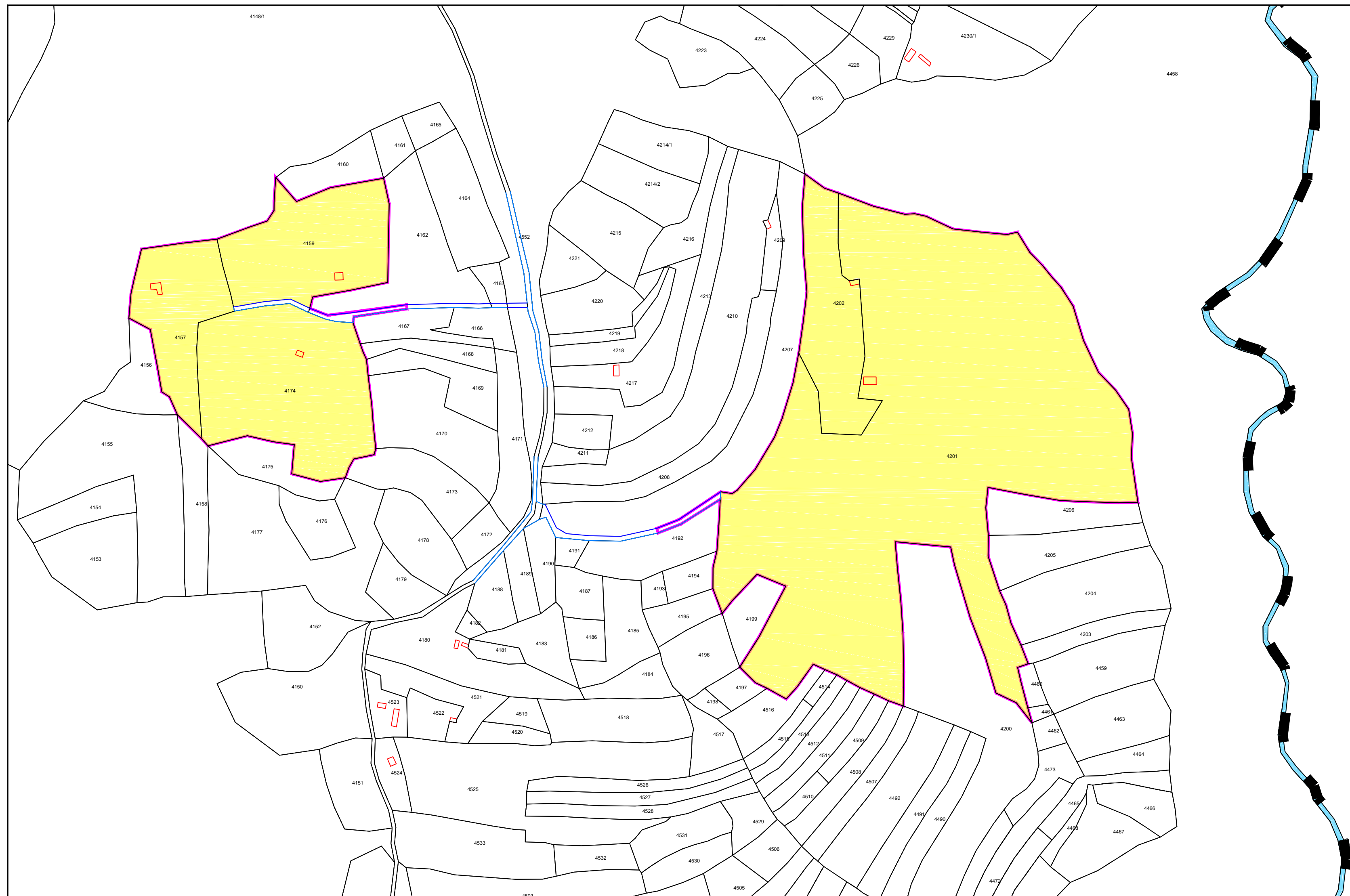
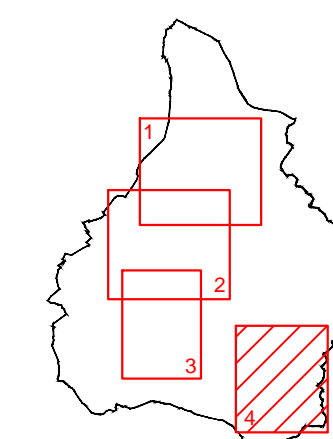
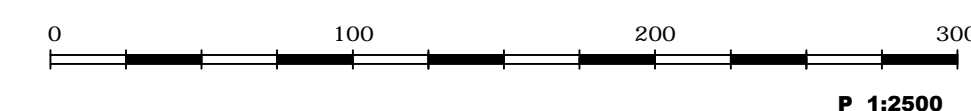


**ПРОСТОРНИ ПЛАН ОПШТИНЕ
АЛЕКСИНАЦ
за период од 2022- 2032 године**



Н

УРЕЂАЈНА ОСНОВА
РСОВАЦ

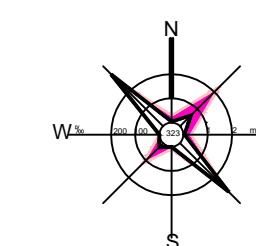


ЛЕГЕНДА:

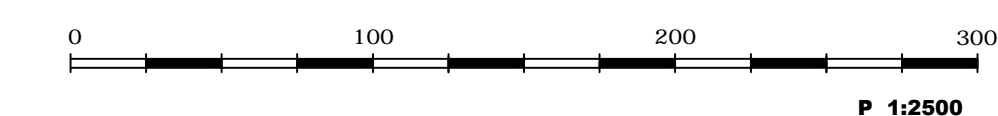
-  ГРАНИЦА КАТАСТАРСКЕ ОПШТИНЕ
 -  ГРАНИЦА ГРАЂЕВИНСКОГ ПОДРУЧЈА
 -  РЕГУЛАЦИОНА ЛИНИЈА
 -  РЕГУЛАЦИОНА ЛИНИЈА - КАТАСТАРСКО СТАЊЕ
 -  КОРИДОРИ ЗА САОБРАЋАЈНУ И ДРУГУ ИНФРАСТРУКТУРУ
 -  ВОДОТОКОВИ
 -  ВОДНО ЗЕМЉИШТЕ
 -  КОТЕ НИВЕЛЕТЕ
 -  КООРДИНАТЕ ПОВРШИНА ЈАВНЕ НАМЕНЕ
-
- | | | |
|---|--|---|
| <p>ЈАВНЕ НАМЕНЕ</p> <p>ПОСТОЈЕЋЕ</p>  | <p>ПЛАНИРАНО</p>  | <p>ЈАВНЕ СЛУЖБЕ (Ш-ШКОЛА, ДК - ДОМ КУЛТУРЕ)</p> |
|  |  | <p>КОМУНАЛНЕ ФУНКЦИЈЕ (Г - ГРОБЉЕ)</p> |
| <p>ОСТАЛЕ НАМЕНЕ</p> <p>ПОСТОЈЕЋЕ</p>  | <p>ПЛАНИРАНО</p>  | <p>СТАНОВАЊЕ</p> |



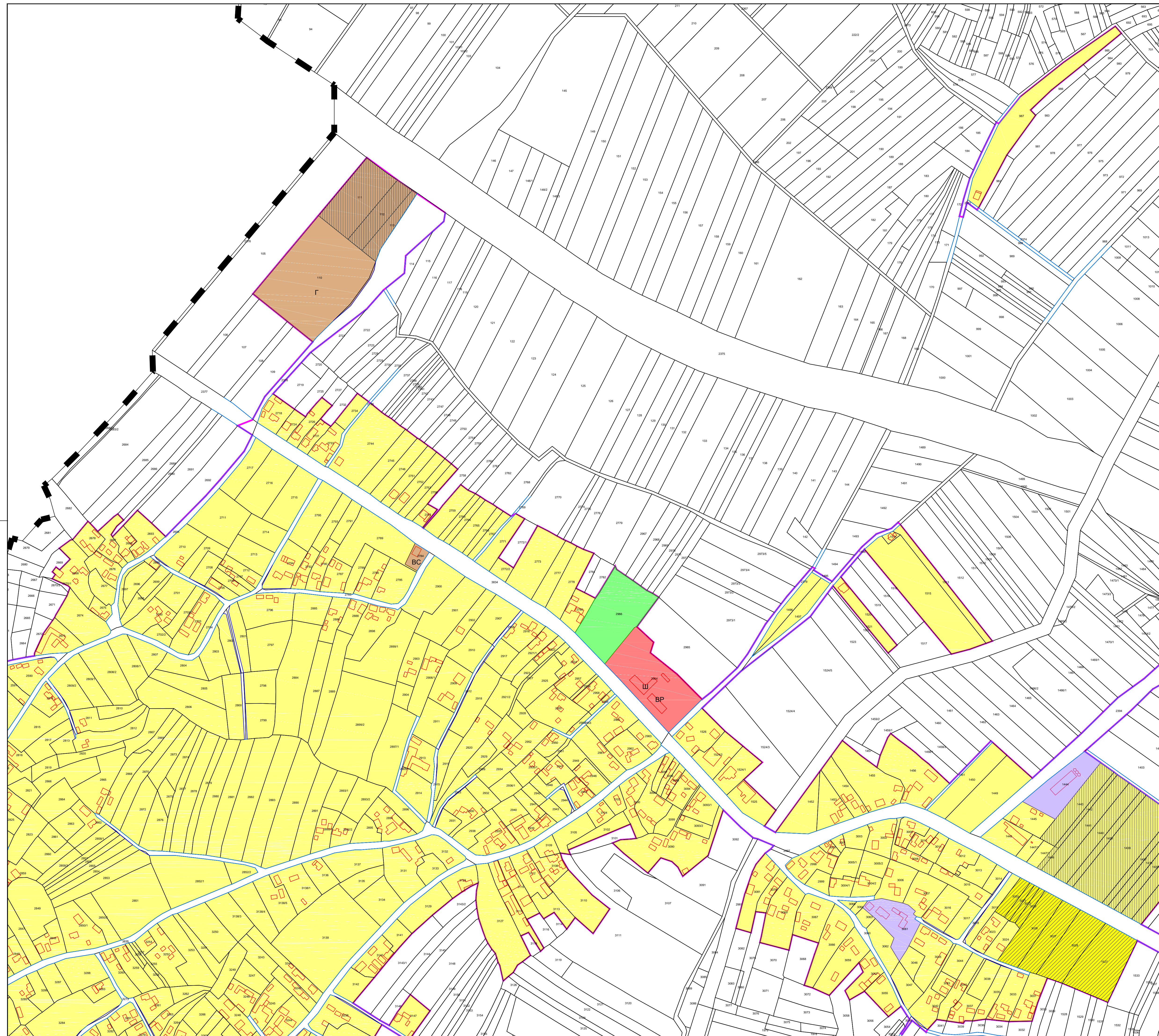
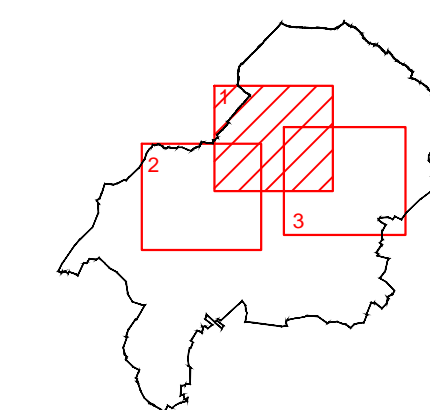
**ПРОСТОРНИ ПЛАН ОПШТИНЕ
АЛЕКСИНАЦ
за период од 2022- 2032 године**



**УРЕЂАЈНА ОСНОВА
РУТЕВАЦ**



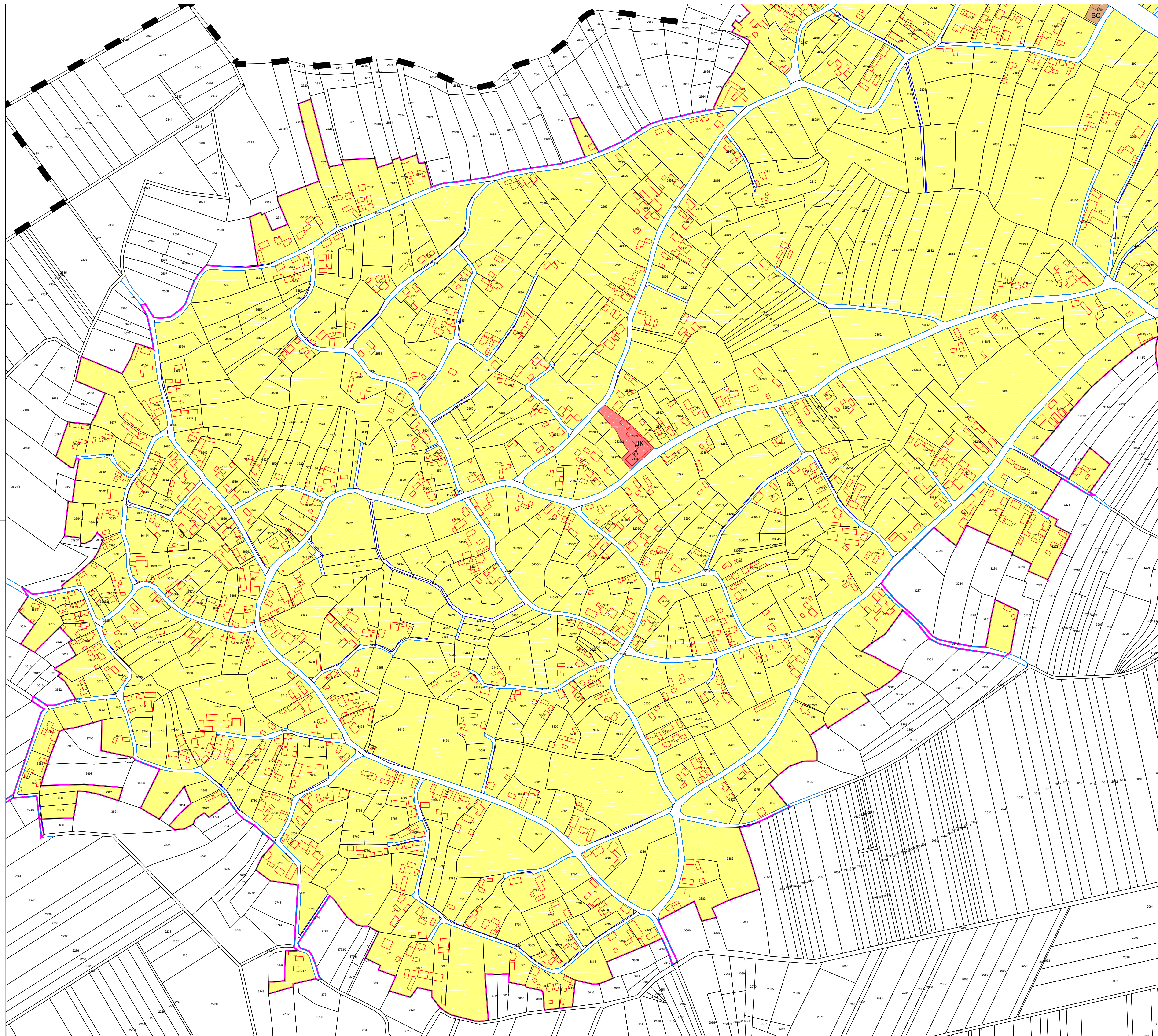
М 1:2500



ЛЕГЕНДА:

- ГРАНИЦА КАТАСТАРСКЕ ОПШТИНЕ
- ГРАНИЦА ГРАЂЕВИНСКОГ ПОДРУЧЈА
- РЕГУЛАЦИОНА ЛИНИЈА
- РЕГУЛАЦИОНА ЛИНИЈА - КАТАСТАРСКО СТАЊЕ
- КОРИДОРИ ЗА САОБРАЋАЈНУ И ДРУГУ ИНФРАСТРУКТУРУ
- ВОДОТОКОВИ
- ВОДНО ЗЕМЉИШТЕ
- КОТЕ НИВЕЛЕТЕ
- КООРДИНАТЕ ПОВРШИНА ЈАВНЕ НАМЕНЕ

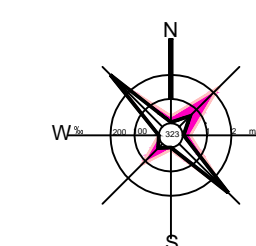
- | | | |
|----------------------|------------------|---|
| ЈАВНЕ НАМЕНЕ | ПЛАНИРАНО | |
| | | ЈАВНЕ СЛУЖБЕ (Ш-ШКОЛА, ВР - ПРЕДШКОЛСКО ОБ-ДК - ДОМ КУЛТУРЕ, А - АМБУЛАНТА) |
| | | КОМУНАЛНЕ ФУНКЦИЈЕ (Г- ГРОБЉЕ, ВС - ВЕТЕРИНАРСКА СТАНИЦА) |
| ОСТАЛЕ НАМЕНЕ | ПЛАНИРАНО | |
| | | СТАНОВАЊЕ |
| | | ПРИВРЕДНЕ ДЕЛТНОСТИ |
| | | ВЕРСКИ ОБЈЕКТИ |
| | | СПОРТ И РЕКРЕАЦИЈА |



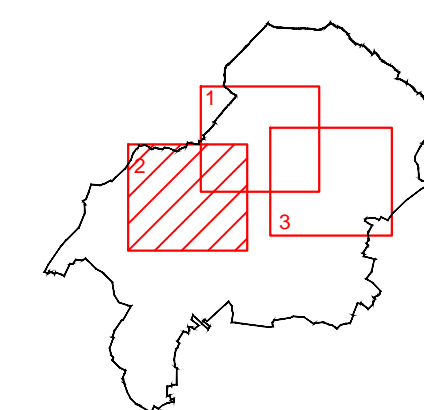
ОПШТИНА АЛЕКСИНАЦ



**ПРОСТОРНИ ПЛАН ОПШТИНЕ
АЛЕКСИНАЦ
за период од 2022- 2032 године**



**УРЕЂАЈНА ОСНОВА
РУТЕВАЦ**

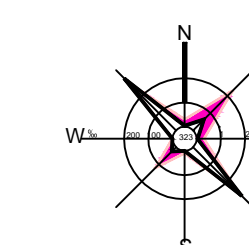


ЛЕГЕНДА:

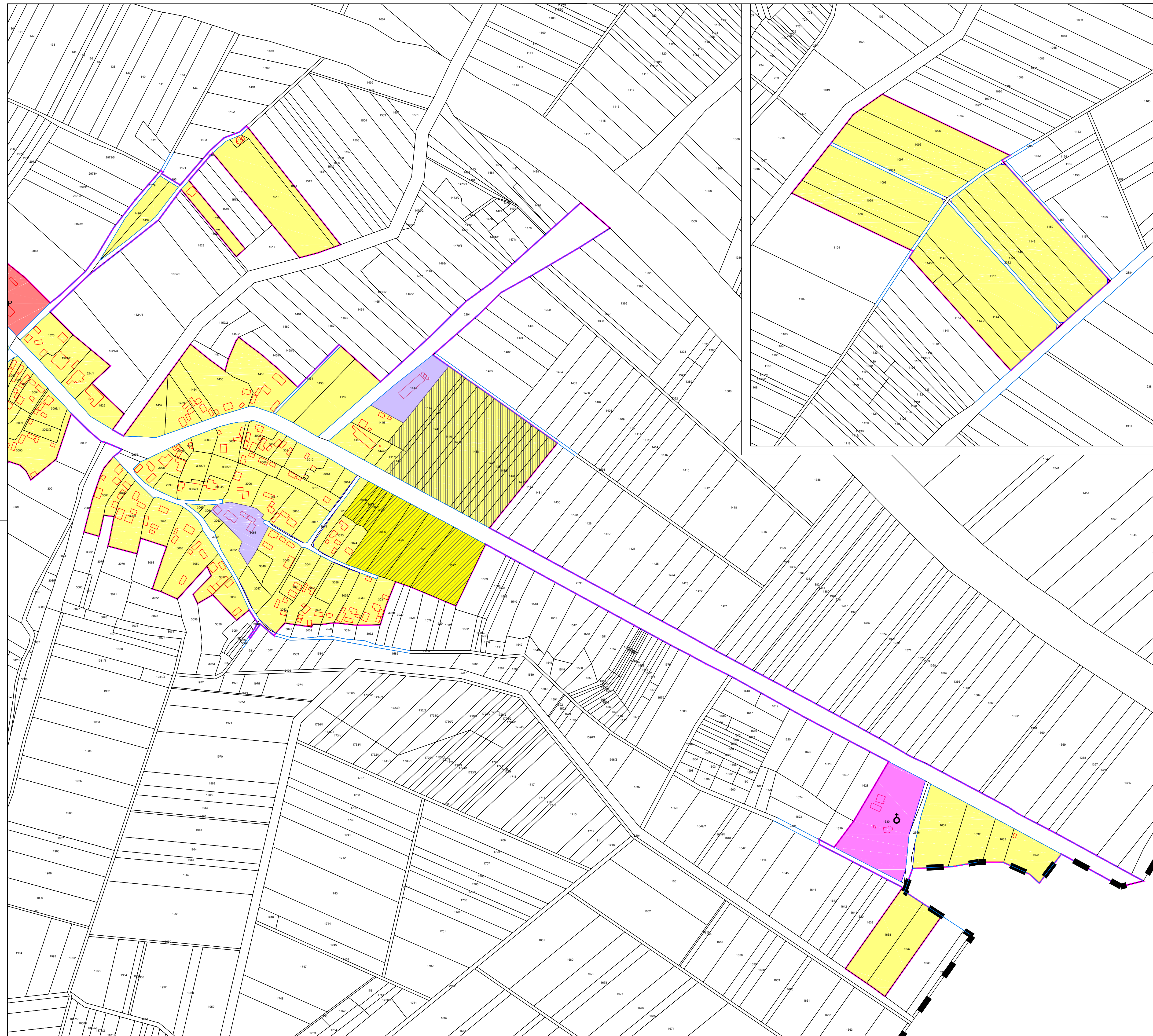
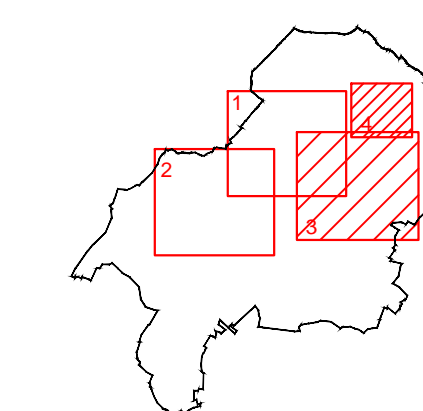
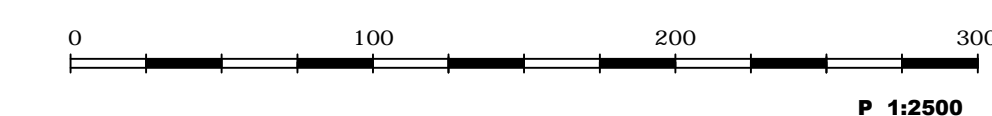
- ГРАНИЦА КАТАСТАРСКЕ ОПШТИНЕ
 - ГРАНИЦА ГРАЂЕВИНСКОГ ПОДРУЧЈА
 - РЕГУЛАЦИОНА ЛИНИЈА
 - РЕГУЛАЦИОНА ЛИНИЈА - КАТАСТАРСКО СТАЊЕ
 - КОРИДОРИ ЗА САОБРАЋАЈНУ И ДРУГУ ИНФРАСТРУКТУРУ
 - ВОДОТОКОВИ
 - ВОДНО ЗЕМЉИШТЕ
 - КОТЕ НИВЕЛЕТЕ
 - КООРДИНАТЕ ПОВРШИНА ЈАВНЕ НАМЕНЕ
-
- | | |
|--|---|
| <p>ЈАВНЕ НАМЕНЕ</p> <ul style="list-style-type: none"> Постојеће Планирано <p>ОСТАЛЕ НАМЕНЕ</p> <ul style="list-style-type: none"> Постојеће Планирано | <ul style="list-style-type: none"> ЈАВНЕ СЛУЖБЕ (Ш-ШКОЛА, ВР - ПРЕДШКОЛСКО ОБ-ДК - ДОМ КУЛТУРЕ, А - АМБУЛАНТА) КОМУНАЛНЕ ФУНКЦИЈЕ (Г- ГРОБЉЕ, ВС - ВЕТЕРИНАРСКА СТАНИЦА) СТАНОВАЊЕ ПРИВРЕДНЕ ДЕЛАТНОСТИ ВЕРСКИ ОБЈЕКТИ СПОРТ И РЕКРЕАЦИЈА |
|--|---|



**ПРОСТОРНИ ПЛАН ОПШТИНЕ
АЛЕКСИНАЦ
за период од 2022- 2032 године**



**УРЕЂАЈНА ОСНОВА
РУТЕВАЦ**

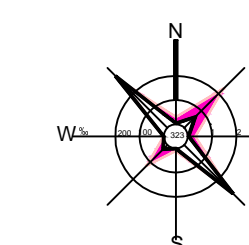


ЛЕГЕНДА:

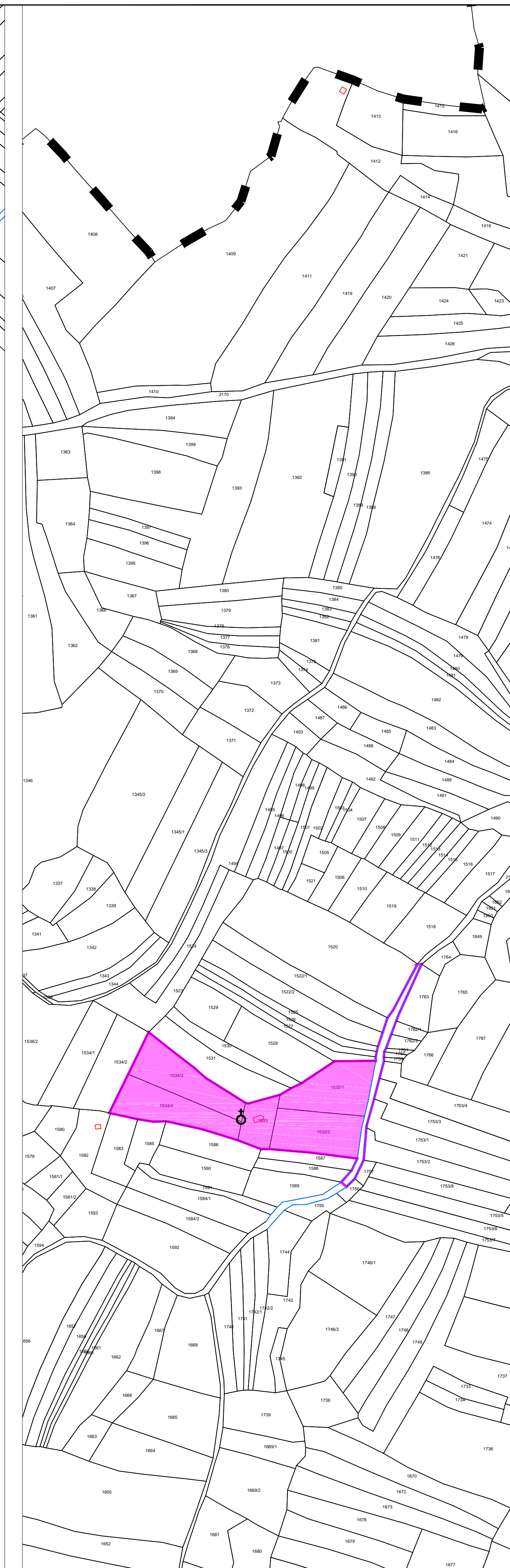
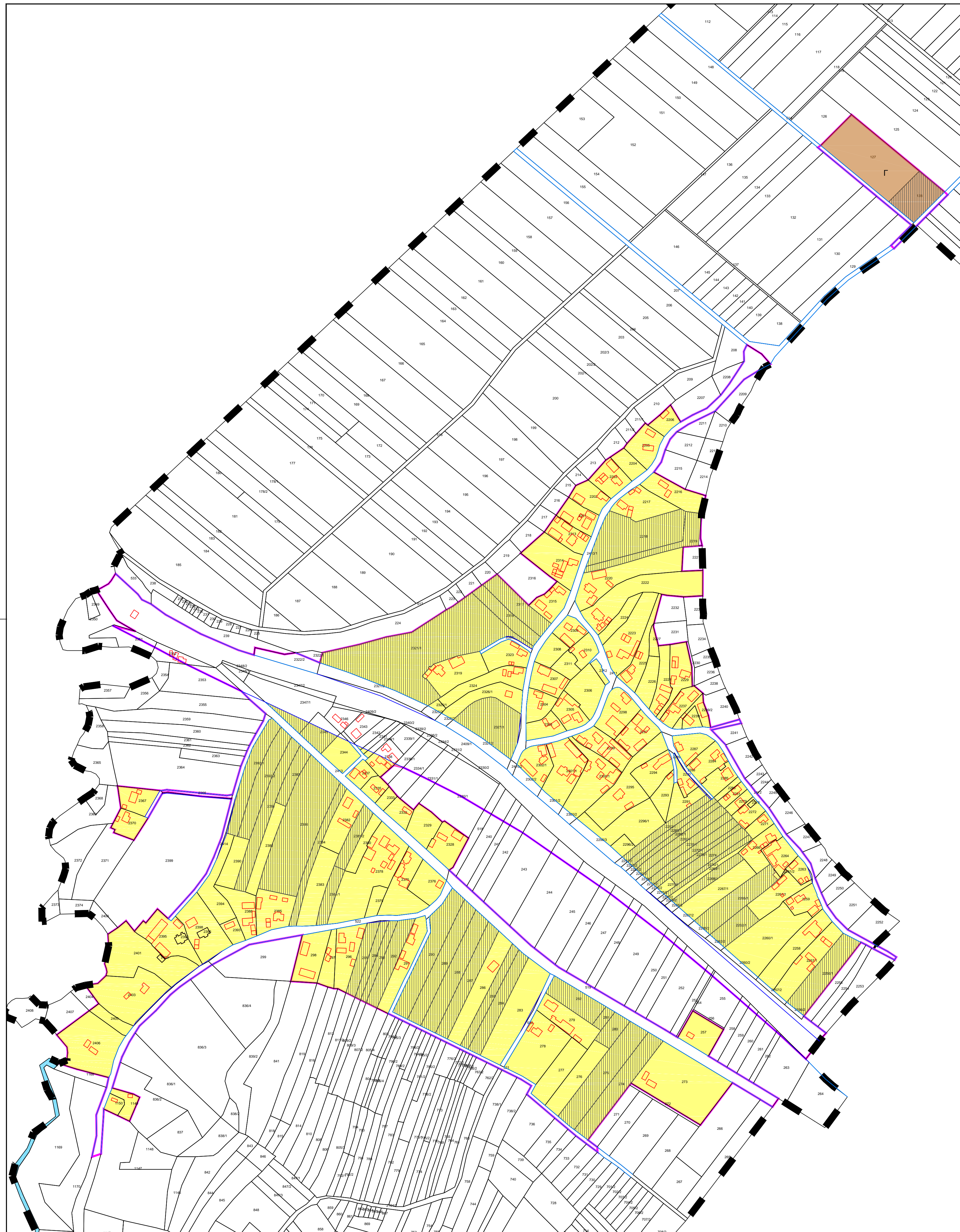
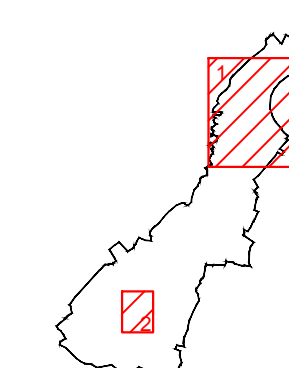
- ГРАНИЦА КАТАСТАРСКЕ ОПШТИНЕ
 - ГРАНИЦА ГРАЂЕВИНСКОГ ПОДРУЧЈА
 - РЕГУЛАЦИОНА ЛИНИЈА
 - РЕГУЛАЦИОНА ЛИНИЈА - КАТАСТАРСКО СТАЊЕ
 - КОРИДОРИ ЗА САОБРАЋАЈНУ И ДРУГУ ИНФРАСТРУКТУРУ
 - ВОДОТОКОВИ
 - ВОДНО ЗЕМЉИШТЕ
 - КОТЕ НИВЕЛЕТЕ
 - КООРДИНАТЕ ПОВРШИНА ЈАВНЕ НАМЕНЕ
-
- | | | |
|----------------------|------------------|---|
| ЈАВНЕ НАМЕНЕ | ПОСТОЈЕЋЕ | ПЛАНИРАНО |
| | | ЈАВНЕ СЛУЖБЕ (Ш-ШКОЛА, ВР - ПРЕДШКОЛСКО ОБ-ДК - ДОМ КУЛТУРЕ, А - АМБУЛАНТА) |
| | | КОМУНАЛНЕ ФУНКЦИЈЕ (Г- ГРОБЉЕ, ВС - ВЕТЕРИНАРСКА СТАНИЦА) |
| ОСТАЛЕ НАМЕНЕ | ПОСТОЈЕЋЕ | ПЛАНИРАНО |
| | | СТАНОВАЊЕ |
| | | ПРИВРЕДНЕ ДЕЛТНОСТИ |
| | | ВЕРСКИ ОБЈЕКТИ |
| | | СПОРТ И РЕКРЕАЦИЈА |















**ПРОСТОРНИ ПЛАН ОПШТИНЕ
АЛЕКСИНАЦ
за период од 2022- 2032 године**



**УРЕЂАЈНА ОСНОВА
СРЕЗОВАЦ**

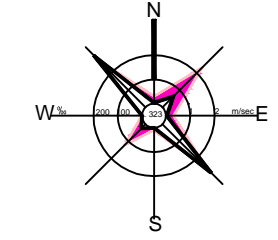


ЛЕГЕНДА:

-  ГРАНИЦА КАТАСТАРСКЕ ОПШТИНЕ
-  ГРАНИЦА ГРАЂЕВИНСКОГ ПОДРУЧЈА
-  РЕГУЛАЦИОНА ЛИНИЈА
-  РЕГУЛАЦИОНА ЛИНИЈА - КАТАСТАРСКО СТАЊЕ
-  КОРИДОРИ ЗА САОБРАЋАЈНУ И ДРУГУ ИНФРАСТРУКТУРУ
-  ВОДОТОКОВИ
-  ВОДНО ЗЕМЉИШТЕ
-  312.50 КОТЕ НИВЕЛЕТЕ
-  .102 КООРДИНАТЕ ПОВРШИНА ЈАВНЕ НАМЕНЕ
- ЈАВНЕ НАМЕНЕ**
- ПОСТОЈЕЋЕ  ПЛАНИРАНО  КОМУНАЛНЕ ФУНКЦИЈЕ (Г- ГРОБЉЕ)
- ОСТАЛЕ НАМЕНЕ**
- ПОСТОЈЕЋЕ  ПЛАНИРАНО  СТАНОВАЊЕ
-  ВЕРСКИ ОБЈЕКТИ

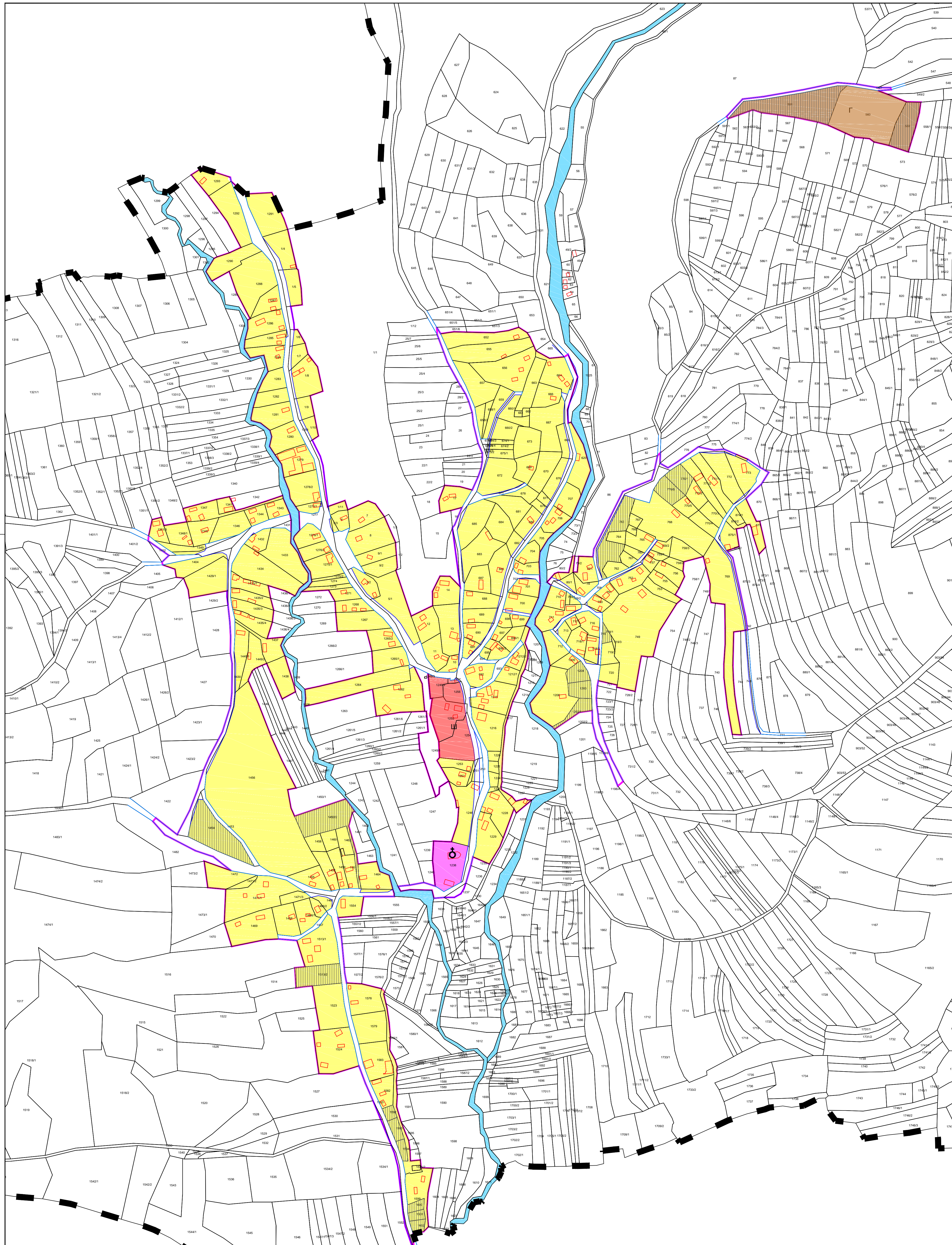
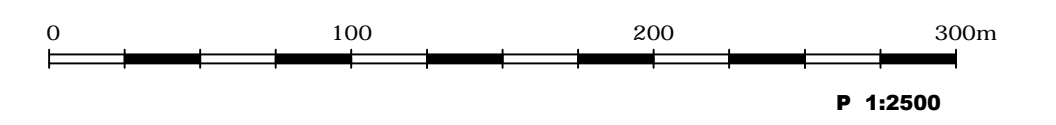


**ПРОСТОРНИ ПЛАН ОПШТИНЕ
АЛЕКСИНАЦ
за период од 2022- 2032 године**



УРЕЂАЈНА ОСНОВА

СТАНЦИ



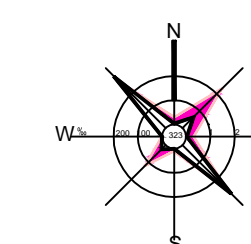
ЛЕГЕНДА:

- ГРАНИЦА КАТАСТАРСКЕ ОПШТИНЕ
- ГРАНИЦА ГРАЂЕВИНСКОГ ПОДРУЧЈА
- РЕГУЛАЦИОНА ЛИНИЈА
- РЕГУЛАЦИОНА ЛИНИЈА - КАТАСТАРСКО СТАЊЕ
- КОРИДОРИ ЗА САОБРАЋАЈНУ И ДРУГУ ИНФРАСТРУКТУРУ
- ВОДОТОКОВИ
- ВОДНО ЗЕМЉИШТЕ
- КОТЕ НИВЕЛЕНТЕ
- КООРДИНАТЕ ПОВРШИНА ЈАВНЕ НАМЕНЕ
- ЈАВНЕ НАМЕНЕ**
- ПОСТОЈЕЋЕ
- ПЛАНИРАНО
- ЈАВНЕ СЛУЖБЕ (Ш-ШКОЛА)
- ПОСТОЈЕЋЕ
- ПЛАНИРАНО
- КОМУНАЛНЕ ФУНКЦИЈЕ (Г- ГРОБЉЕ)
- ОСТАЛЕ НАМЕНЕ**
- ПОСТОЈЕЋЕ
- ПЛАНИРАНО
- СТАНОВАЊЕ
- ПОСТОЈЕЋЕ
- ПЛАНИРАНО
- ВЕРСКИ ОБЈЕКТИ

ОПШТИНА АЛЕКСИНАЦ

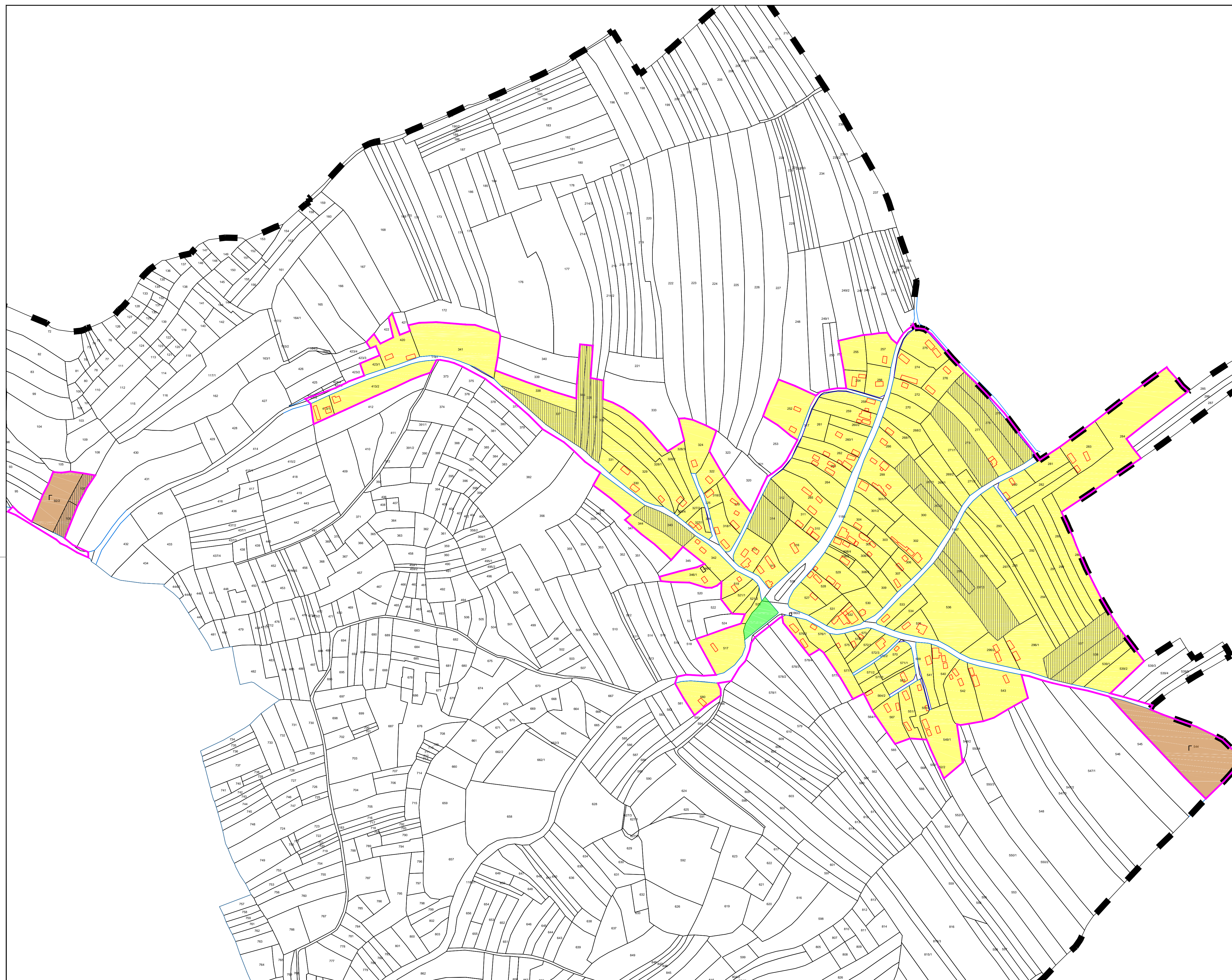
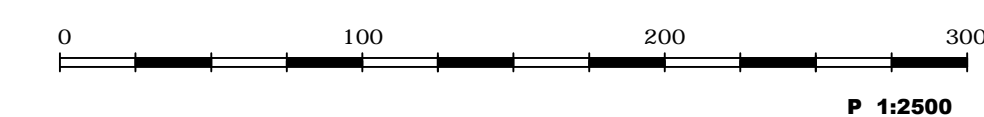


**ПРОСТОРНИ ПЛАН ОПШТИНЕ
АЛЕКСИНАЦ
за период од 2022- 2032 године**



Н

**УРЕЂАЈНА ОСНОВА
СТУБЛИНА**

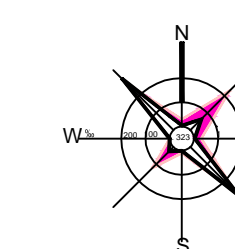


ЛЕГЕНДА:

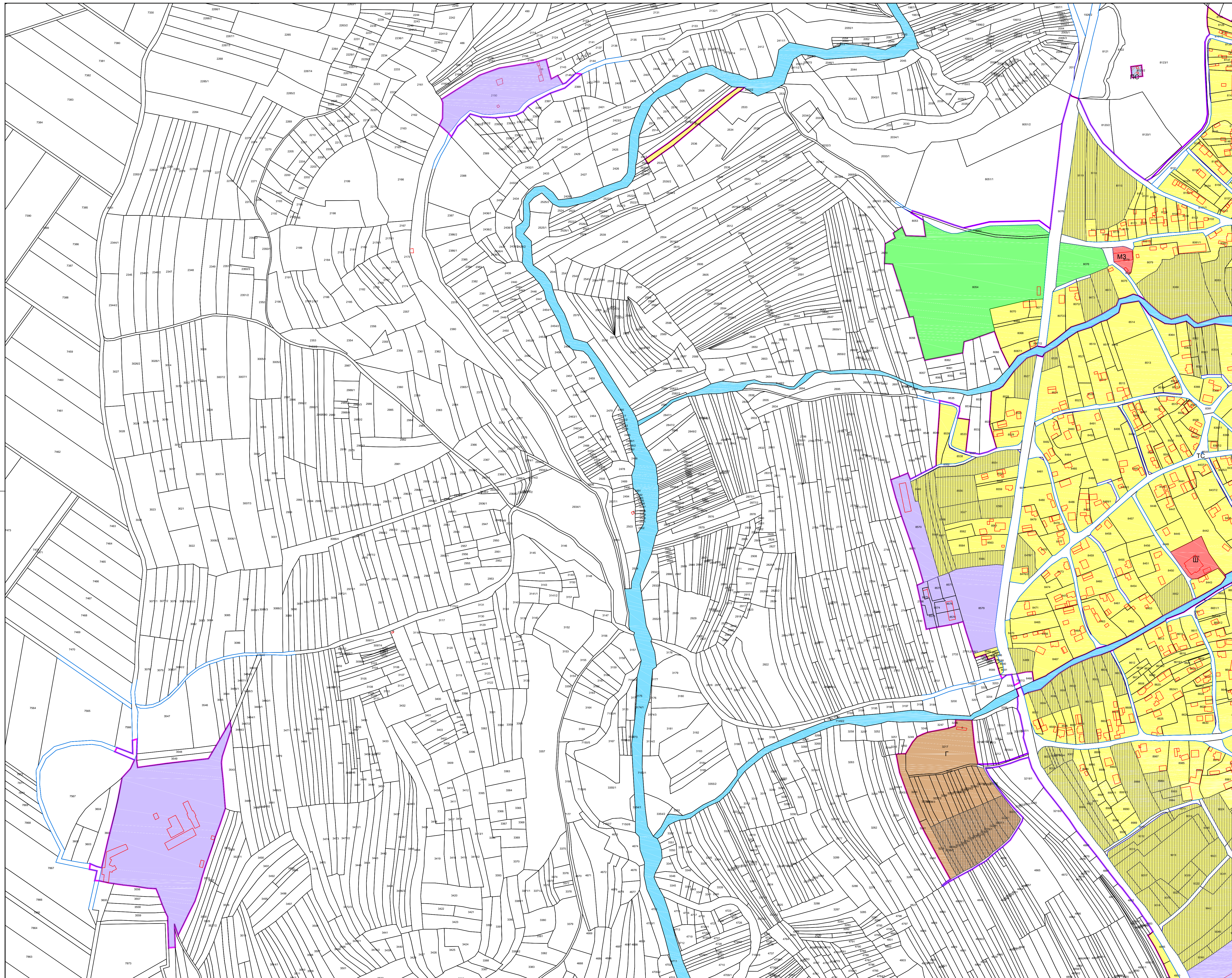
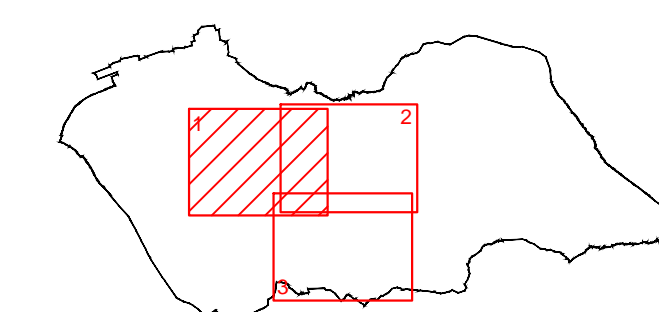
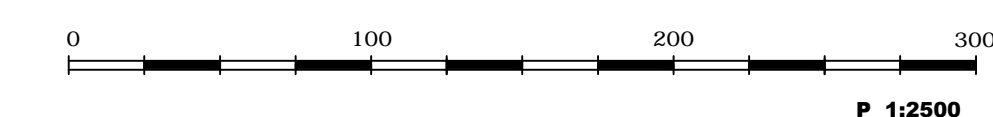
- ГРАНИЦА КАТАСТАРСКЕ ОПШТИНЕ
- ГРАНИЦА ГРАЂЕВИНСКОГ ПОДРУЧЈА
- РЕГУЛАЦИОНА ЛИНИЈА
- РЕГУЛАЦИОНА ЛИНИЈА - КАТАСТАРСКО СТАЊЕ
- КОРИДОРИ ЗА САОБРАЋАЈНУ И ДРУГУ ИНФРАСТРУКТУРУ
- ВОДОТОКОВИ
- ВОДНО ЗЕМЉИШТЕ
- КОТЕ НИВЕЛЕТЕ
- КООРДИНАТЕ ПОВРШИНА ЈАВНЕ НАМЕНЕ
- ЈАВНЕ НАМЕНЕ**
- | | | |
|-----------|-----------|---------------------------------|
| ПОСТОЈЕЋЕ | ПЛАНИРАНО | КОМУНАЛНЕ ФУНКЦИЈЕ (Г - ГРОБЉЕ) |
|-----------|-----------|---------------------------------|
- | | | |
|-----------|-----------|-----------|
| ПОСТОЈЕЋЕ | ПЛАНИРАНО | СТАНОВАЊЕ |
|-----------|-----------|-----------|
- СПОРТ И РЕКРЕАЦИЈА



**ПРОСТОРНИ ПЛАН ОПШТИНЕ
АЛЕКСИНАЦ
за период од 2022- 2032 године**



**УРЕЂАЈНА ОСНОВА
СУБОТИНАЦ**

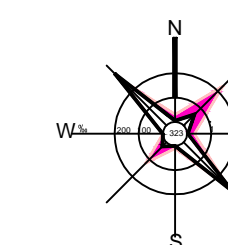


ЛЕГЕНДА:

	ГРАНИЦА КАТАСТАРСКЕ ОПШТИНЕ
	ГРАНИЦА ГРАЂЕВИНСКОГ ПОДРУЧЈА
	РЕГУЛАЦИОНА ЛИНИЈА
	РЕГУЛАЦИОНА ЛИНИЈА - КАТАСТАРСКО СТАЊЕ
	КОРИДОРИ ЗА САОБРАЋАЈНУ И ДРУГУ ИНФРАСТРУКТУРУ
	ВОДОТОКОВИ
	ВОДНО ЗЕМЉИШТЕ
	КОТЕ НИВЕЛЕТЕ
	КООРДИНАТЕ ПОВРШИНА ЈАВНЕ НАМЕНЕ
	ЈАВНЕ НАМЕНЕ ПОСТОЈЕЋЕ
	ПЛАНИРАНО
	ЈАВНЕ СЛУЖБЕ (Ш-ШКОЛА, МЗ - МЕСНА ЗАЈЕДНИЦА ДК - ДОМ КУЛТУРЕ, ВС - ВЕТЕРИНАРСКА СТАНИЦА)
	КОМУНАЛНЕ ФУНКЦИЈЕ (Г - ГРОБЉЕ)
	ИНФРАСТРУКТУРНЕ МРЕЖЕ И ОБЈЕКТИ (ТС - ТРАФОСТАНИЦЕ, ПС - ПРОТИВГРАДНА СТАНИЦА)
	ОСТАЛЕ НАМЕНЕ ПОСТОЈЕЋЕ
	ПЛАНИРАНО
	СТАНОВАЊЕ
	ПРИВРЕДНЕ ДЕЛАТНОСТИ
	ВЕРСКИ ОБЈЕКТИ
	СПОРТ И РЕКРЕАЦИЈА

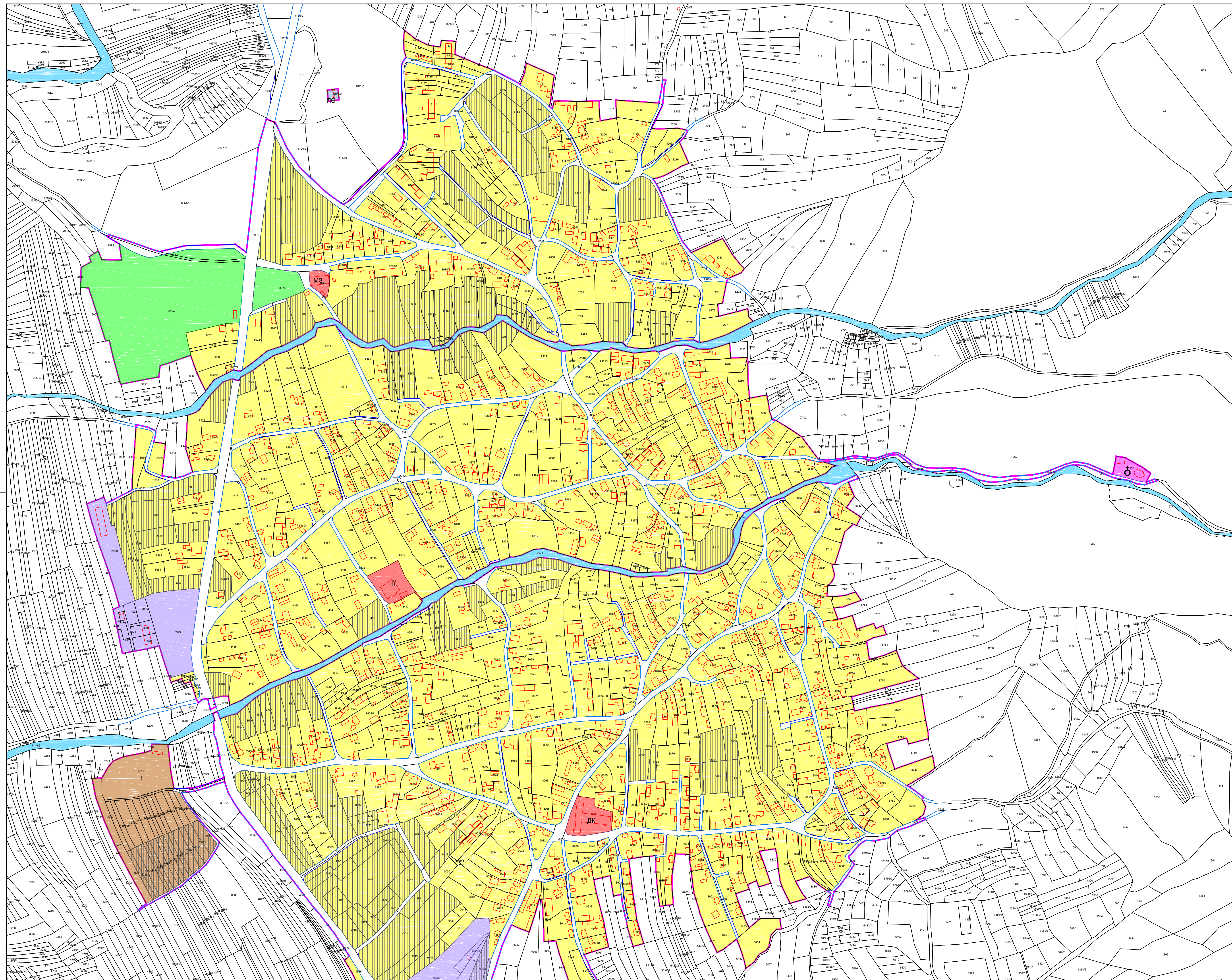
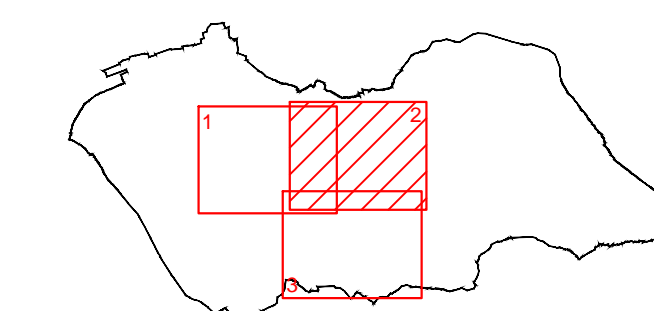


**ПРОСТОРНИ ПЛАН ОПШТИНЕ
АЛЕКСИНАЦ
за период од 2022- 2032 године**



**УРЕЂАЈНА ОСНОВА
СУБОТИНАЦ**

0 100 200 300m
P 1:2500

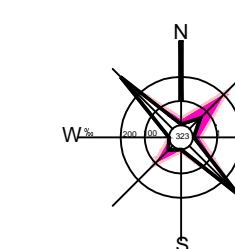


ЛЕГЕНДА:

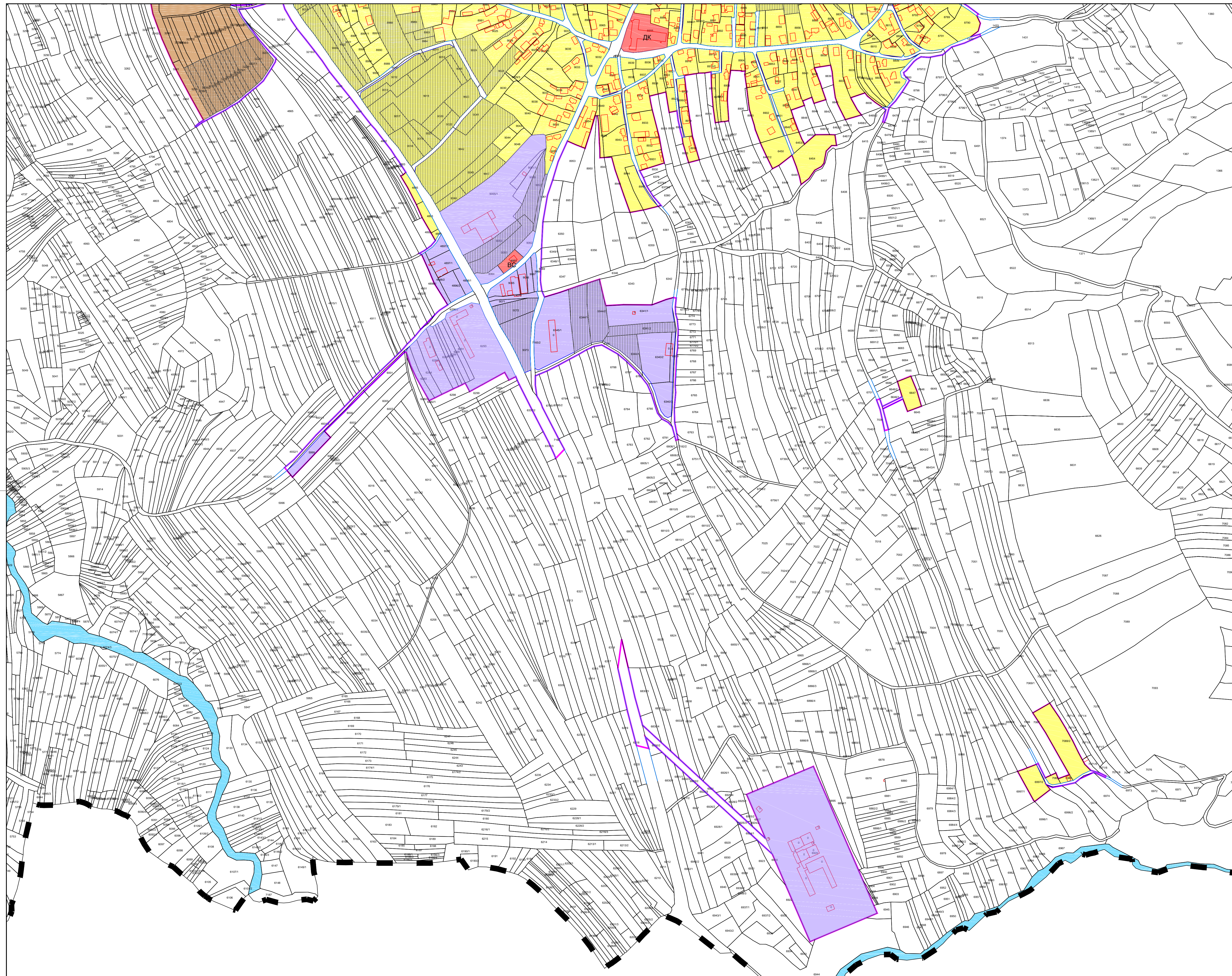
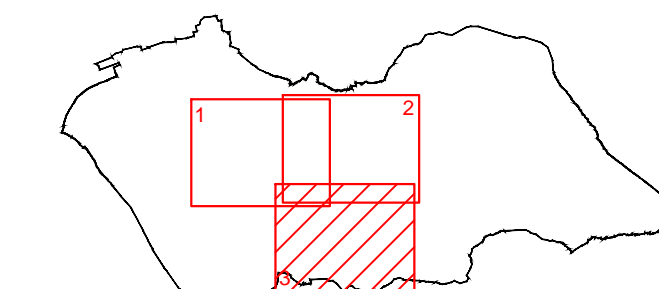
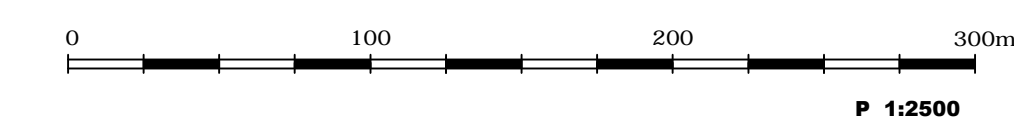
	ГРАНИЦА КАТАСТАРСКЕ ОПШТИНЕ
	ГРАНИЦА ГРАЂЕВИНСКОГ ПОДРУЧЈА
	РЕГУЛАЦИОНА ЛИНИЈА
	РЕГУЛАЦИОНА ЛИНИЈА - КАТАСТАРСКО СТАЊЕ
	КОРИДОРИ ЗА САОБРАЋАЈНУ И ДРУГУ ИНФРАСТРУКТУРУ
	ВОДОТОКОВИ
	ВОДНО ЗЕМЉИШТЕ
	КОТЕ НИВЕЛЕТЕ
	КООРДИНАТЕ ПОВРШИНА ЈАВНЕ НАМЕНЕ
	ЈАВНЕ НАМЕНЕ ПОСТОЈЕЋЕ
	КОМУНАЛНЕ ФУНКЦИЈЕ (Г - ГРОБЉЕ)
	ИНФРАСТРУКТУРНЕ МРЕЖЕ И ОБЈЕКТИ (ТС - ТРАФОСТАНИЦЕ, ПС - ПРОТИВГРАДНА СТАНИЦА)
	СТАНОВАЊЕ
	ПРИВРЕДНЕ ДЕЛАТНОСТИ
	ВЕРСКИ ОБЈЕКТИ
	СПОРТ И РЕКРЕАЦИЈА
	ЈАВНЕ СЛУЖБЕ (ШКОЛА М3 - МЕСНА ЗАЈЕДНИЦА, ДК - ДОМ КУЛТУРЕ, ВС - ВЕТЕРИНАРСКА СТАНИЦА)
	КОМУНАЛНЕ ФУНКЦИЈЕ (Г - ГРОБЉЕ)
	ИНФРАСТРУКТУРНЕ МРЕЖЕ И ОБЈЕКТИ (ТС - ТРАФОСТАНИЦЕ, ПС - ПРОТИВГРАДНА СТАНИЦА)
	СТАНОВАЊЕ
	ПРИВРЕДНЕ ДЕЛАТНОСТИ
	ВЕРСКИ ОБЈЕКТИ
	СПОРТ И РЕКРЕАЦИЈА



**ПРОСТОРНИ ПЛАН ОПШТИНЕ
АЛЕКСИНАЦ
за период од 2022- 2032 године**



**УРЕЂАЈНА ОСНОВА
СУБОТИНАЦ**

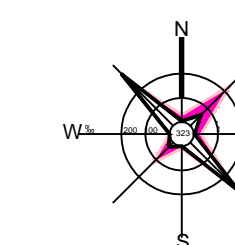


ЛЕГЕНДА:

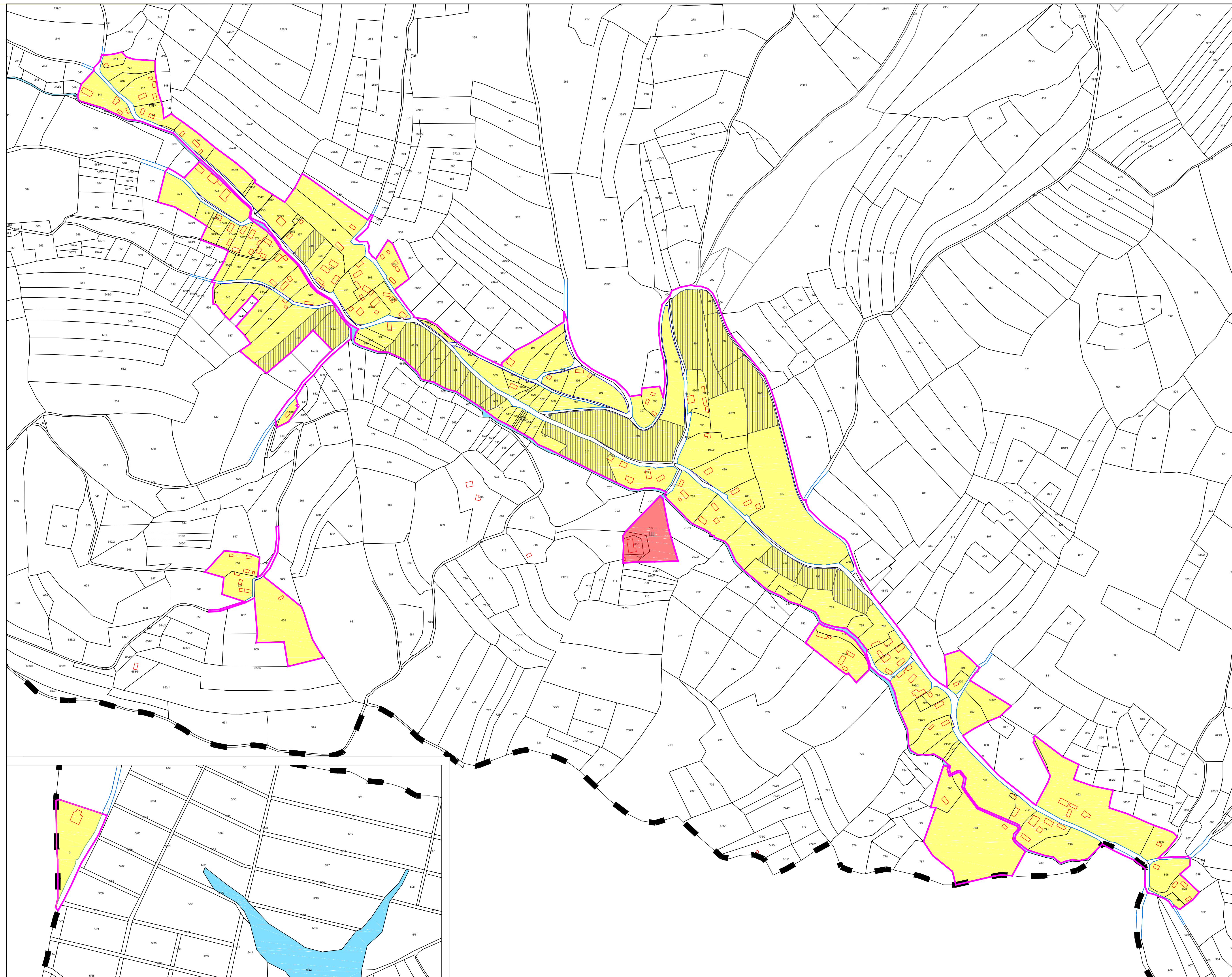
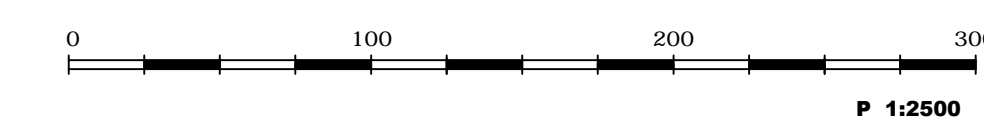
	ГРАНИЦА КАТАСТАРСКЕ ОПШТИНЕ
	ГРАНИЦА ГРАЂЕВИНСКОГ ПОДРУЧЈА
	РЕГУЛАЦИОНА ЛИНИЈА
	РЕГУЛАЦИОНА ЛИНИЈА - КАТАСТАРСКО СТАЊЕ
	КОРИДОРИ ЗА САОБРАЋАЈНУ И ДРУГУ ИНФРАСТРУКТУРУ
	ВОДОТОКОВИ
	ВОДНО ЗЕМЉИШТЕ
	КОТЕ НИВЕЛЕТЕ
	КООРДИНАТЕ ПОВРШИНА ЈАВНЕ НАМЕНЕ
	ЈАВНЕ НАМЕНЕ ПОСТОЈЕЋЕ ПЛАНИРАНО
	ЈАВНЕ СЛУЖБЕ (Ш-ШКОЛА МЗ - МЕСНА ЗАЈЕДНИЦА, ДК - ДОМ КУЛТУРЕ, ВС - ВЕТЕРИНАРСКА СТАНИЦА)
	КОМУНАЛНЕ ФУНКЦИЈЕ (Г - ГРОБЉЕ)
	ИНФРАСТРУКТУРНЕ МРЕЖЕ И ОБЈЕКТИ (ТС - ТРАФОСТАНИЦЕ, ПС - ПРОТИВГРАДНА СТАНИЦА)
	ОСТАЛЕ НАМЕНЕ ПОСТОЈЕЋЕ ПЛАНИРАНО
	СТАНОВАЊЕ
	ПРИВРЕДНЕ ДЕЛАТНОСТИ
	ВЕРСКИ ОБЈЕКТИ
	СПОРТ И РЕКРЕАЦИЈА



**ПРОСТОРНИ ПЛАН ОПШТИНЕ
АЛЕКСИНАЦ
за период од 2022- 2032 године**



**УРЕЂАЈНА ОСНОВА
ШУРИЋ**

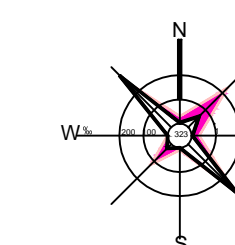


ЛЕГЕНДА:

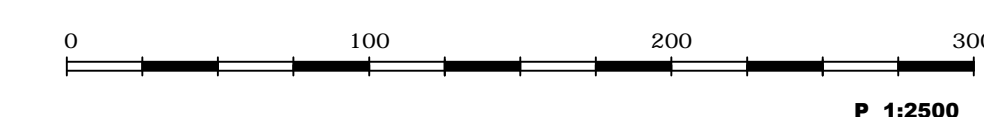
- ГРАНИЦА КАТАСТАРСКЕ ОПШТИНЕ
- ГРАНИЦА ГРАЂЕВИНСКОГ ПОДРУЧЈА
- РЕГУЛАЦИОНА ЛИНИЈА
- РЕГУЛАЦИОНА ЛИНИЈА - КАТАСТАРСКО СТАЊЕ
- КОРИДОРИ ЗА САОБРАЋАЈНУ И ДРУГУ ИНФРАСТРУКТУРУ
- ВОДОТОКОВИ
- ВОДНО ЗЕМЉИШТЕ
- КОТЕ НИВЕЛЕТЕ
:312.50
- КООРДИНАТЕ ПОВРШИНА ЈАВНЕ НАМЕНЕ
:102
- ЈАВНЕ НАМЕНЕ**
- ПОСТОЈЕЋЕ
- ПЛАНИРАНО
- ЈАВНЕ СЛУЖБЕ (Ш-ШКОЛА)
- ОСТАЛЕ НАМЕНЕ**
- ПОСТОЈЕЋЕ
- ПЛАНИРАНО
- СТАНОВАЊЕ



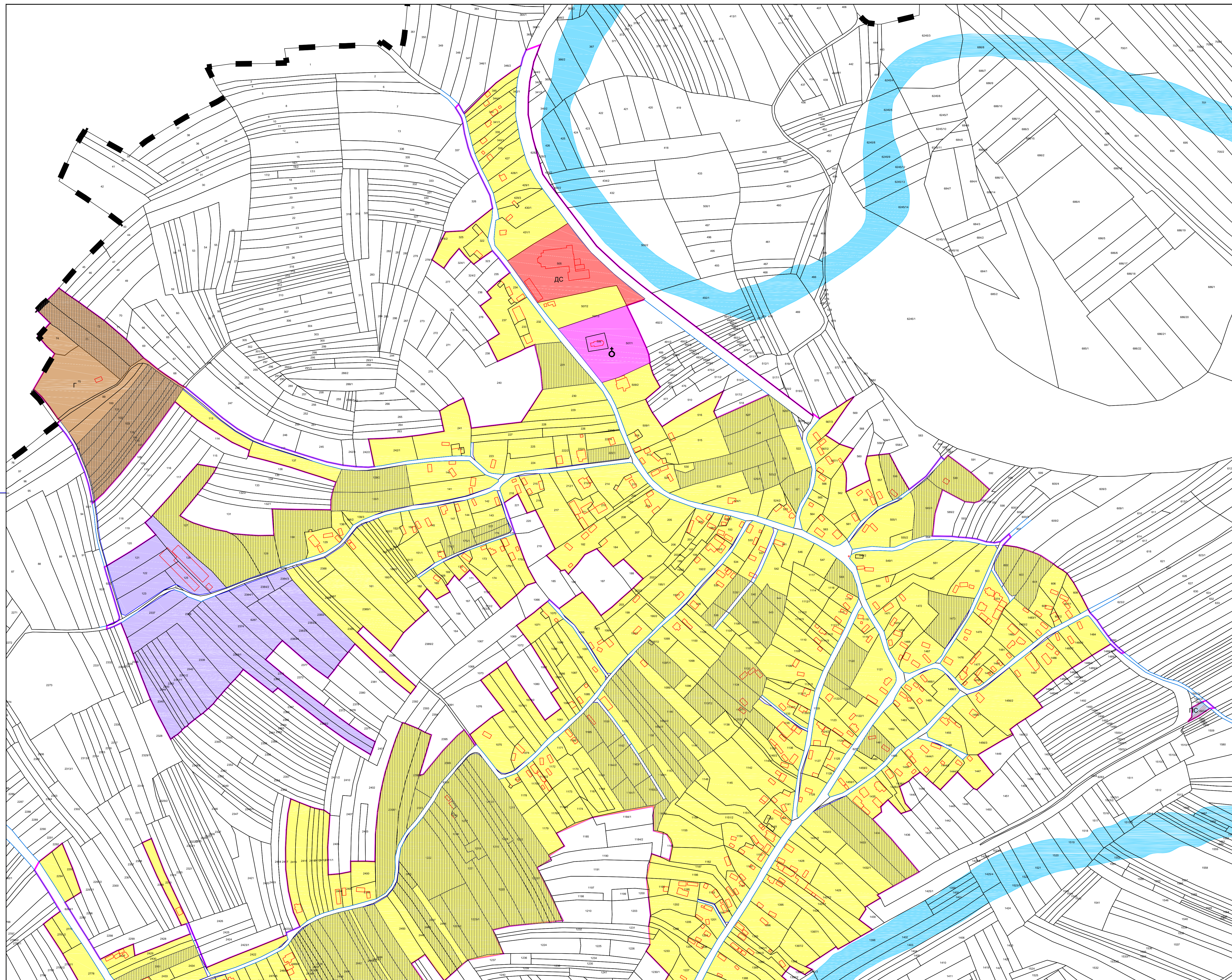
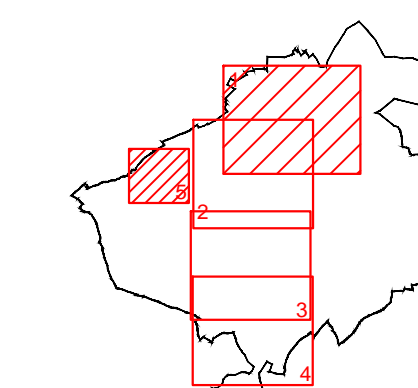
**ПРОСТОРНИ ПЛАН ОПШТИНЕ
АЛЕКСИНАЦ
за период од 2022- 2032 године**



УРЕЂАЈНА ОСНОВА
ТЕШИЦА



Р 1:2500

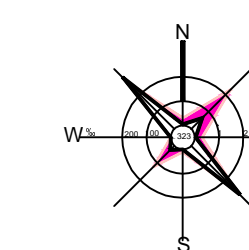


ЛЕГЕНДА:

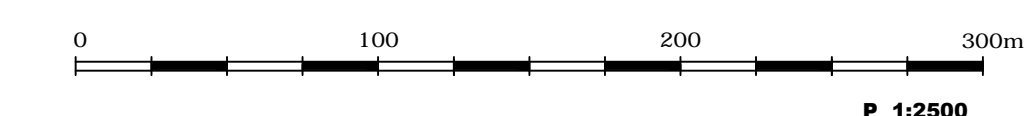
- ГРАНИЦА КАТАСТАРСКЕ ОПШТИНЕ
 - ГРАНИЦА ГРАЂЕВИНСКОГ ПОДРУЧЈА
 - РЕГУЛАЦИОНА ЛИНИЈА
 - РЕГУЛАЦИОНА ЛИНИЈА - КАТАСТАРСКО СТАЊЕ
 - КОРИДОРИ ЗА САОБРАЋАЈИ И ДРУГУ ИНФРАСТРУКТУРУ
 - ВОДОТОКОВИ
 - ВОДНО ЗЕМЉИШТЕ
 - КОТЕ НИВЕЛТЕ
 - КООРДИНАТЕ ПОВРШИНА ЈАВНЕ НАМЕНЕ
-
- | | | |
|----------------------|------------------|---|
| ЈАВНЕ НАМЕНЕ | ПОСТОЈЕЋЕ | ПЛАНИРАНО |
| | | ЈАВНЕ СЛУЖБЕ (Ш-ШКОЛА, ДК - ДОМ КУЛТУРЕ, ДС - ДОМ ЗА СМЕШТАЈ СТАРИХ ЛИЦА) |
| | | КОМУНАЛНЕ ФУНКЦИЈЕ (Г- ГРОБЉЕ, ЗП - ЗЕЛЕНА ПИЈАЦА, СП - СТОЧНА ПИЈАЦА) |
| | | ИНФРАСТРУКТУРНИ КОРИДОР |
| | | ИНФРАСТРУКТУРНЕ МРЕЖЕ И ОБЈЕКТИ (ПС - ПРОТИВГРАДНА СТАНИЦА) |
| ОСТАЛЕ НАМЕНЕ | ПОСТОЈЕЋЕ | ПЛАНИРАНО |
| | | СТАНОВАЊЕ |
| | | ПРИВРЕДНЕ ДЕЛАТНОСТИ |
| | | ВЕРСКИ ОБЈЕКТИ |



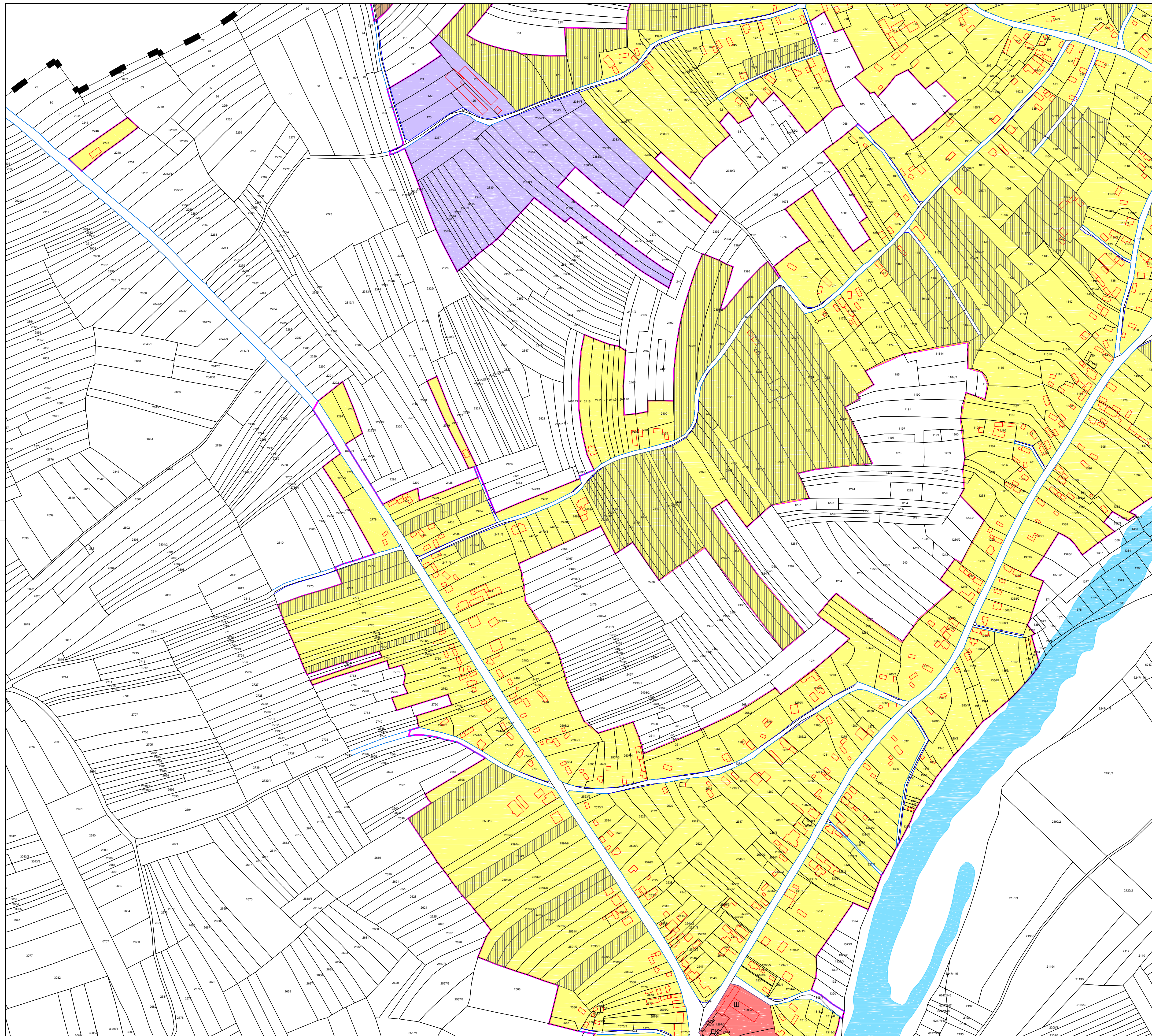
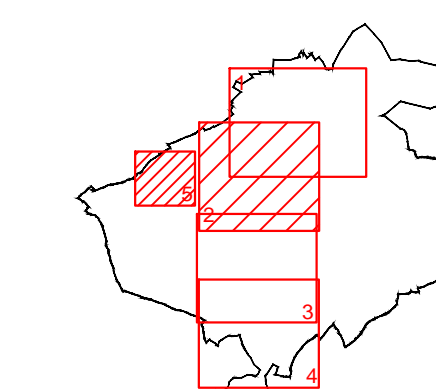
**ПРОСТОРНИ ПЛАН ОПШТИНЕ
АЛЕКСИНАЦ
за период од 2022- 2032 године**



**УРЕЂАЈНА ОСНОВА
ТЕШИЦА**



Р 1:2500



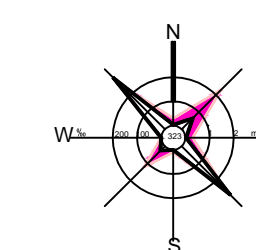
ЛЕГЕНДА:

- ГРАНИЦА КАТАСТАРСКЕ ОПШТИНЕ
- ГРАНИЦА ГРАЂЕВИНСКОГ ПОДРУЧЈА
- РЕГУЛАЦИОНА ЛИНИЈА
- РЕГУЛАЦИОНА ЛИНИЈА - КАТАСТАРСКО СТАЊЕ
- КОРИДОРИ ЗА САОБРАЋАЈНУ И ДРУГУ ИНФРАСТРУКТУРУ
- ВОДОТОКОВИ
- ВОДНО ЗЕМЉИШТЕ
- КОТЕ НИВЕЛЕТЕ
312.50
- КООРДИНАТЕ ПОВРШИНА ЈАВНЕ НАМЕНЕ
.102

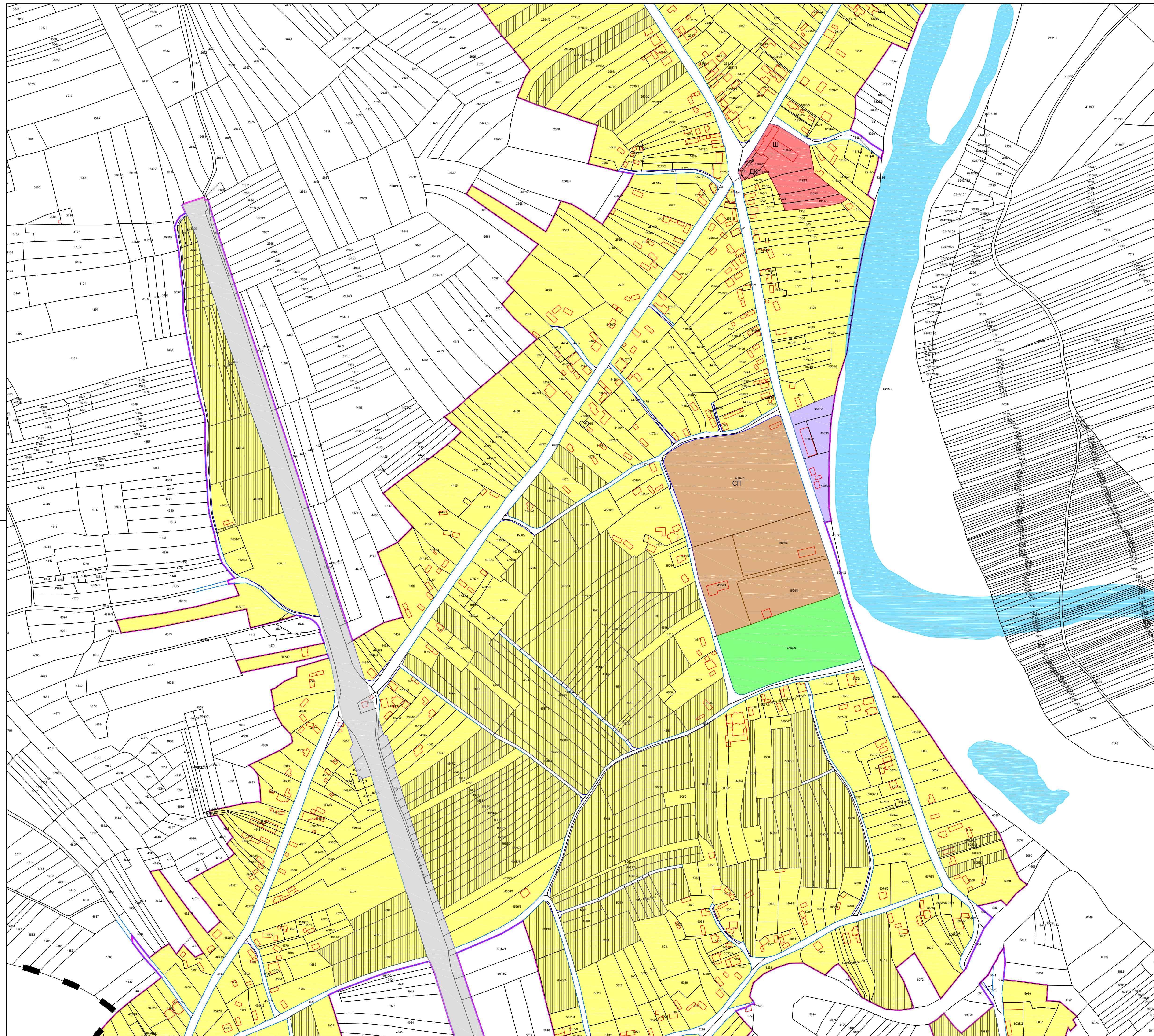
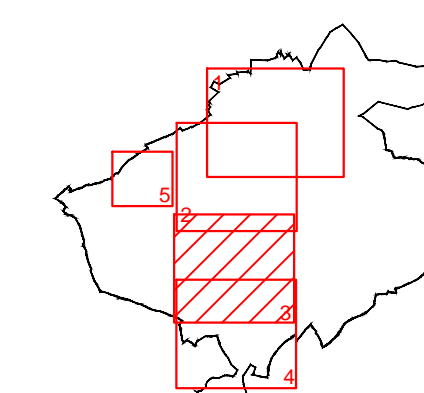
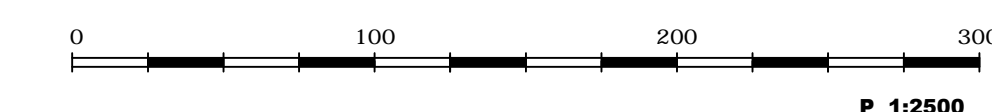
- | | |
|--|---|
| <p>ЈАВНЕ НАМЕНЕ</p> <p>ПОСТОЈЕЋЕ</p> <ul style="list-style-type: none"> ЈАВНЕ СЛУЖБЕ (Ш-ШКОЛА, ДК - ДОМ КУЛТУРЕ, ДС - ДОМ ЗА СМЕШТАЈ СТАРИХ ЛИЦА) КОМУНАЛНЕ ФУНКЦИЈЕ (Г - ГРОБЉЕ, ЗП - ЗЕЛЕНА ПИЈАЦА, СП - СТОЧНА ПИЈАЦА) ИНФРАСТРУКТУРНИ КОРИДОР ИНФРАСТРУКТУРНЕ МРЕЖЕ И ОБЈЕКТИ (ПС - ПРОТИВГРАДНА СТАНИЦА) <p>ОСТАЛЕ НАМЕНЕ</p> <p>ПОСТОЈЕЋЕ</p> <ul style="list-style-type: none"> СТАНОВАЊЕ ПРИВРЕДНЕ ДЕЛАТНОСТИ ВЕРСКИ ОБЈЕКТИ | <p>ПЛАНИРАНО</p> <ul style="list-style-type: none"> СТАНОВАЊЕ ПРИВРЕДНЕ ДЕЛАТНОСТИ ВЕРСКИ ОБЈЕКТИ |
|--|---|



**ПРОСТОРНИ ПЛАН ОПШТИНЕ
АЛЕКСИНАЦ
за период од 2022- 2032 године**



**УРЕЂАЈНА ОСНОВА
ТЕШИЦА**



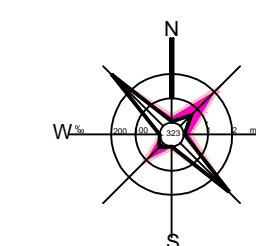
ЛЕГЕНДА:

- ГРАНИЦА КАТАСТАРСКЕ ОПШТИНЕ
- ГРАНИЦА ГРАЂЕВИНСКОГ ПОДРУЧЈА
- РЕГУЛАЦИОНА ЛИНИЈА
- РЕГУЛАЦИОНА ЛИНИЈА - КАТАСТАРСКО СТАЊЕ
- КОРИДОРИ ЗА САОБРАЋАЈНУ И ДРУГУ ИНФРАСТРУКТУРУ
- ВОДОТОКОВИ
- ВОДНО ЗЕМЉИШТЕ
- КОТЕ НИВЕЛЕТЕ
- КООРДИНАТЕ ПОВРШИНА ЈАВНЕ НАМЕНЕ

- | | |
|--|---|
| <p>ЈАВНЕ НАМЕНЕ</p> <ul style="list-style-type: none"> ПОСТОЈЕЋЕ КОМУНАЛНЕ ФУНКЦИЈЕ (Г - ГРОБЉЕ, ЗП - ЗЕЛЕНА ПИЈАЦА, СП - СТОЧНА ПИЈАЦА) ИНФРАСТРУКТУРНИ КОРИДОР ИНФРАСТРУКТУРНЕ МРЕЖЕ И ОБЈЕКТИ (ПС - ПРОТИВГРАДНА СТАНИЦА) <p>ОСТАЛЕ НАМЕНЕ</p> <ul style="list-style-type: none"> ПОСТОЈЕЋЕ СТАНОВАЊЕ ПРИВРЕДНЕ ДЕЛАТНОСТИ ВЕРСКИ ОБЈЕКТИ | <p>ПЛАНИРАНО</p> <ul style="list-style-type: none"> ЈАВНЕ СЛУЖБЕ (Ш-ШКОЛА, ДК - ДОМ КУЛТУРЕ, ДС - ДОМ ЗА СМЕШТАЈ СТАРИХ ЛИЦА) КОМУНАЛНЕ ФУНКЦИЈЕ (Г - ГРОБЉЕ, ЗП - ЗЕЛЕНА ПИЈАЦА, СП - СТОЧНА ПИЈАЦА) ИНФРАСТРУКТУРНИ КОРИДОР ИНФРАСТРУКТУРНЕ МРЕЖЕ И ОБЈЕКТИ (ПС - ПРОТИВГРАДНА СТАНИЦА) СТАНОВАЊЕ ПРИВРЕДНЕ ДЕЛАТНОСТИ ВЕРСКИ ОБЈЕКТИ |
|--|---|



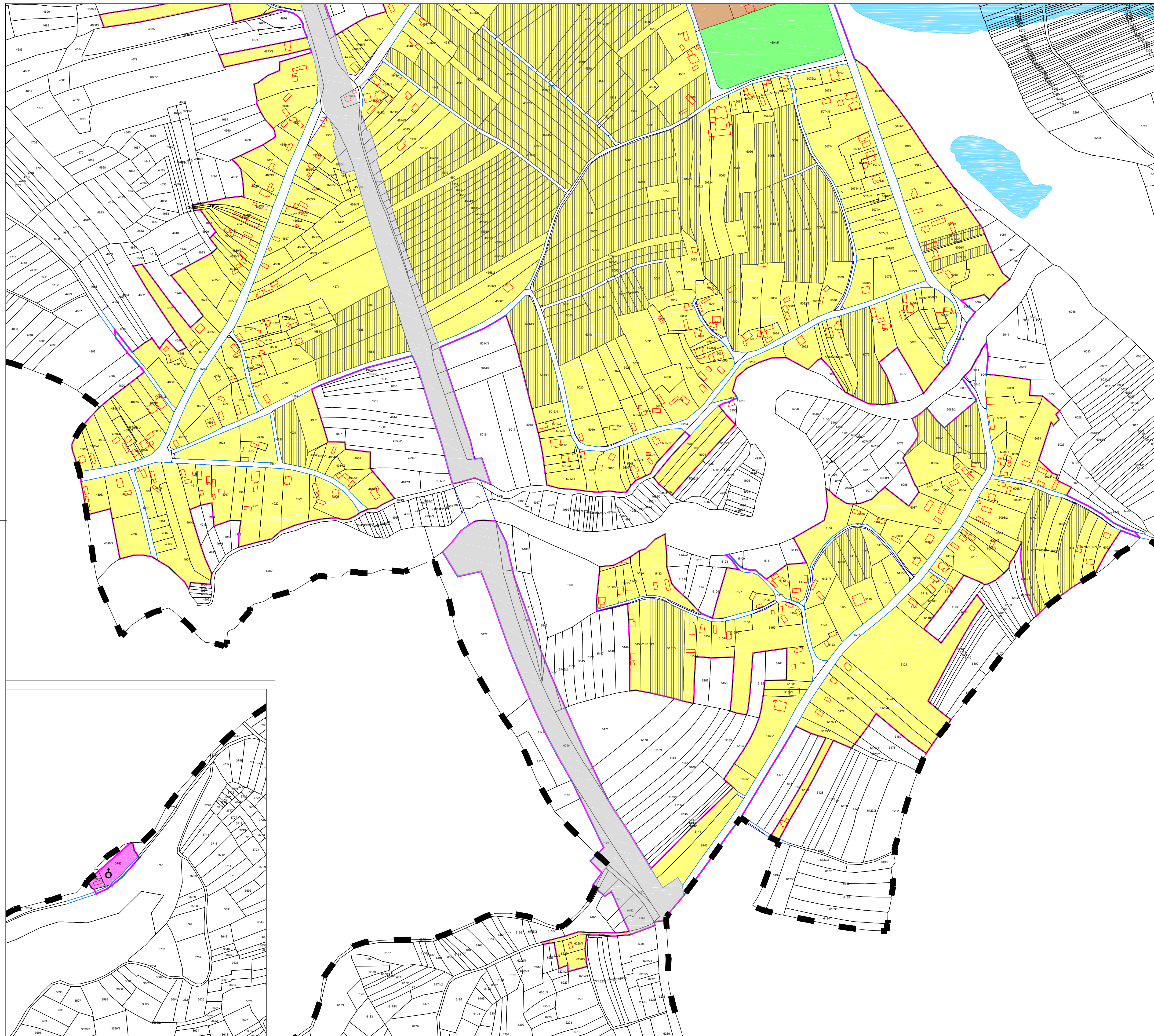
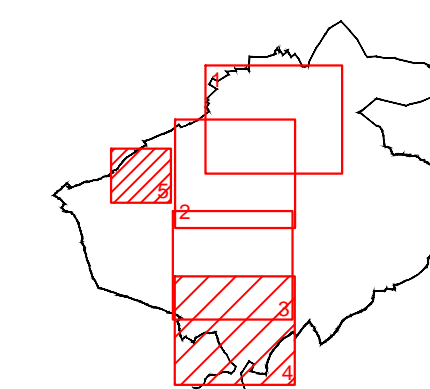
**ПРОСТОРНИ ПЛАН ОПШТИНЕ
АЛЕКСИНАЦ
за период од 2022- 2032 године**



УРЕЂАЈНА ОСНОВА
ТЕШИЦА



П 1:2500

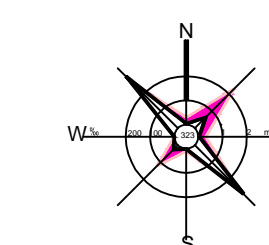


ЛЕГЕНДА:

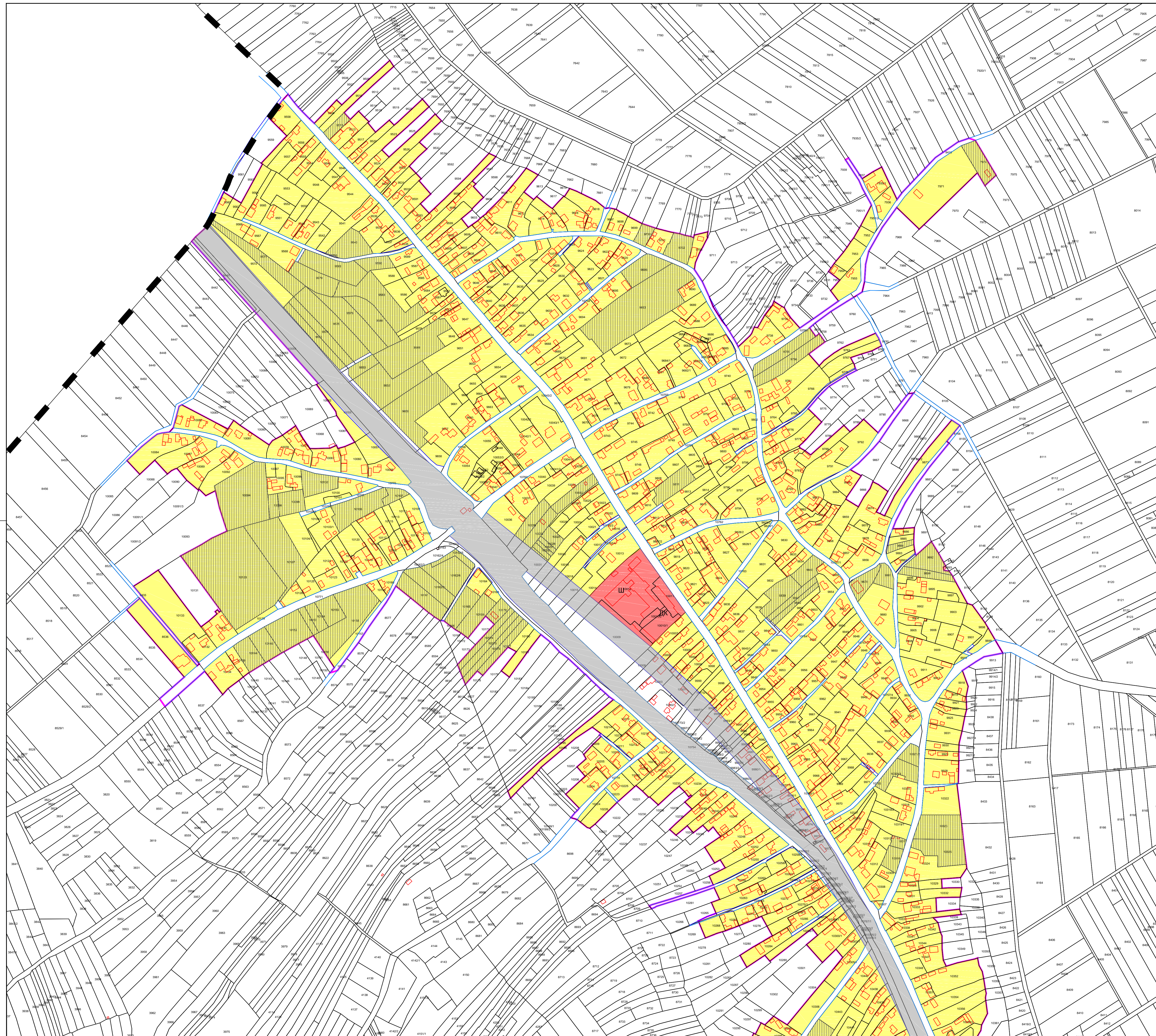
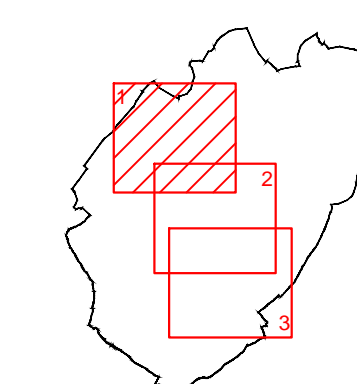
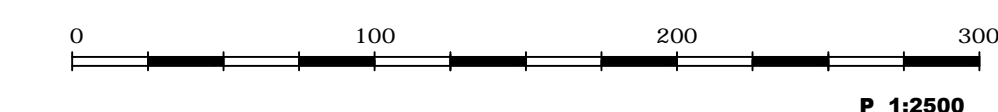
- ГРАНИЦА КАТАСТАРСКЕ ОПШТИНЕ
 - ГРАНИЦА ГРАЂЕВИНСКОГ ПОДРУЧЈА
 - РЕГУЛАЦИОНА ЛИНИЈА
 - РЕГУЛАЦИОНА ЛИНИЈА - КАТАСТАРСКО СТАЊЕ
 - КОРИДОРИ ЗА САОБРАЋАЈНУ И ДРУГУ ИНФРАСТРУКТУРУ
 - ВОДОТОКОВИ
 - ВОДНО ЗЕМЉИШТЕ
 - КОТЕ НИВЕЛЕТЕ
 - КООРДИНАТЕ ПОВРШИНА ЈАВНЕ НАМЕНЕ
-
- | | | | |
|----------------------|------------------|------------------|---|
| ЈАВНЕ НАМЕНЕ | ПОСТОЈЕЋЕ | ПЛАНИРАНО | |
| | | | ЈАВНЕ СЛУЖБЕ (ШКОЛА, ДК - ДОМ КУЛТУРЕ, ДС - ДОМ ЗА СМЕШТАЈ СТАРИХ ЛИЦА) |
| | | | КОМУНАЛНЕ ФУНКЦИЈЕ (Г - ГРОБЉЕ, ЗП - ЗЕЛЕНА ПИЈАЦА, СП - СТОЧНА ПИЈАЦА) |
| | | | ИНФРАСТРУКТУРНИ КОРИДОР |
| | | | ИНФРАСТРУКТУРНЕ МРЕЖЕ И ОБЈЕКТИ (ПС - ПРОТИВГРАДНА СТАНИЦА) |
| ОСТАЛЕ НАМЕНЕ | ПОСТОЈЕЋЕ | ПЛАНИРАНО | |
| | | | СТАНОВАЊЕ |
| | | | ПРИВРЕДНЕ ДЕЛАТНОСТИ |
| | | | ВЕРСКИ ОБЈЕКТИ |



**ПРОСТОРНИ ПЛАН ОПШТИНЕ
АЛЕКСИНАЦ
за период од 2022- 2032 године**



УРЕЂАЈНА ОСНОВА
ТРЊАНЕ

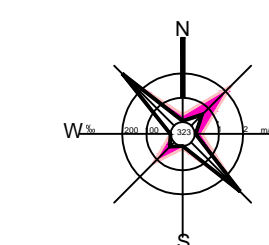


ЛЕГЕНДА:

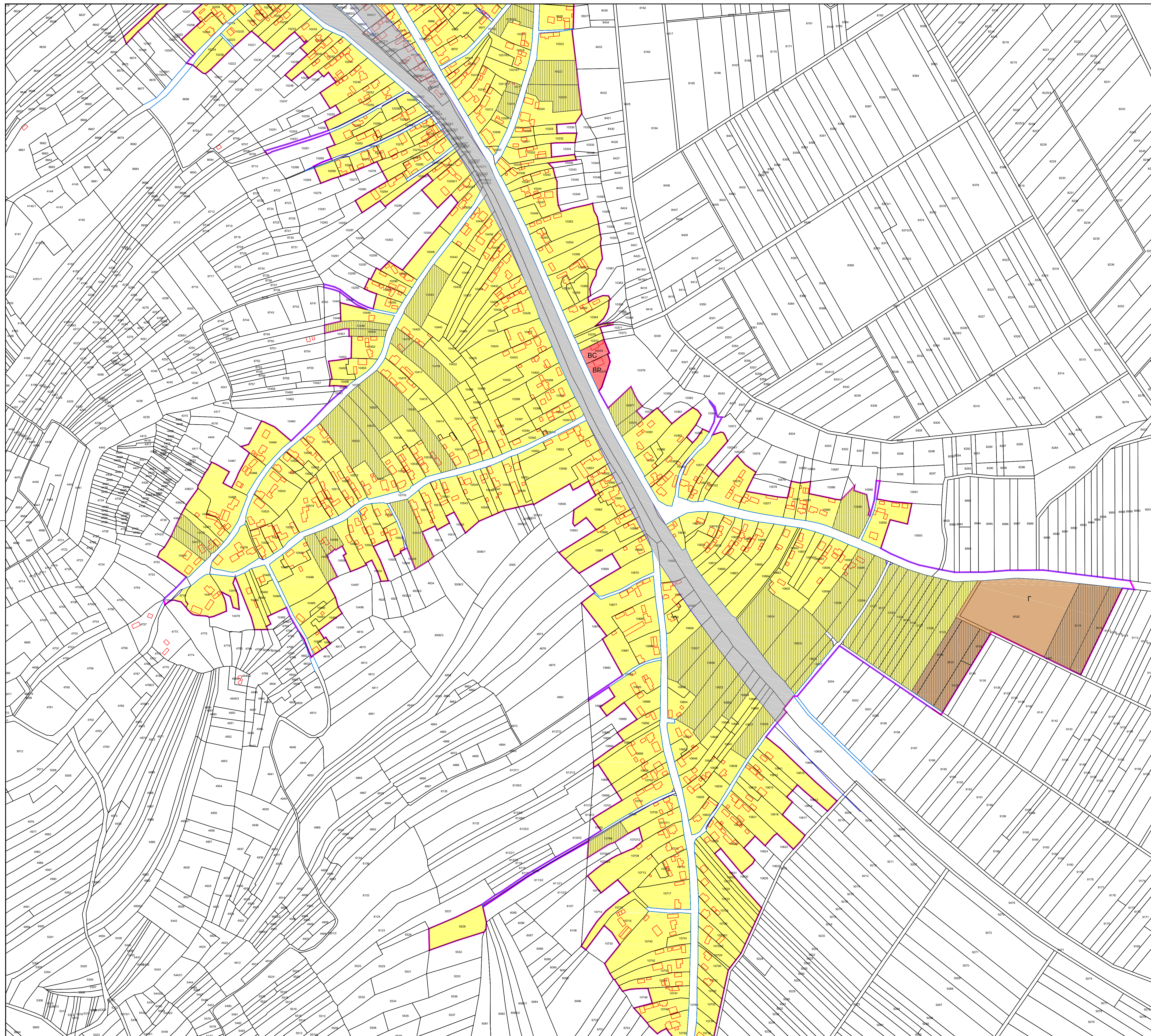
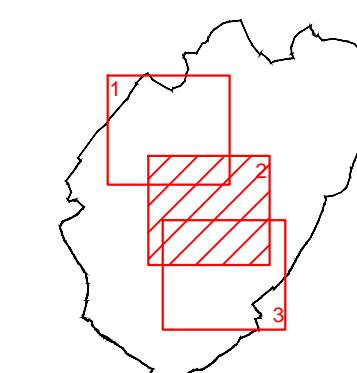
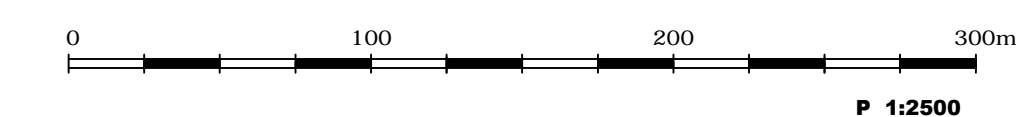
- ГРАНИЦА КАТАСТАРСКЕ ОПШТИНЕ
 - ГРАНИЦА ГРАЂЕВИНСКОГ ПОДРУЧЈА
 - РЕГУЛАЦИОНА ЛИНИЈА
 - РЕГУЛАЦИОНА ЛИНИЈА - КАТАСТАРСКО СТАЊЕ
 - КОРИДОРИ ЗА САОБРАЋАЈНУ И ДРУГУ ИНФРАСТРУКТУРУ
 - ВОДОТОКОВИ
 - ВОДНО ЗЕМЉИШТЕ
 - КОТЕ НИВЕЛЕТЕ
 - КООРДИНАТЕ ПОВРШИНА ЈАВНЕ НАМЕНЕ
-
- | | |
|---|---|
| <p>ЈАВНЕ НАМЕНЕ</p> <p>ПОСТОЈЕЋЕ</p> <ul style="list-style-type: none"> ЈАВНЕ СЛУЖБЕ (Ш-ШКОЛА, ДК - ДОМ КУЛТУРЕ, ВР-ВРТИЋ, ВС-ВЕТЕРИНАРСКА СТАНИЦА) КОМУНАЛНЕ ФУНКЦИЈЕ (Г- ГРОБЉЕ) ИНФРАСТРУКТУРНИ КОРИДОР <p>ОСТАЛЕ НАМЕНЕ</p> <p>ПОСТОЈЕЋЕ</p> <ul style="list-style-type: none"> СТАНОВАЊЕ ВЕРСКИ ОБЈЕКТИ | <p>ПЛАНИРАНО</p> <ul style="list-style-type: none"> ЈАВНЕ СЛУЖБЕ (Ш-ШКОЛА, ДК - ДОМ КУЛТУРЕ, ВР-ВРТИЋ, ВС-ВЕТЕРИНАРСКА СТАНИЦА) КОМУНАЛНЕ ФУНКЦИЈЕ (Г- ГРОБЉЕ) ИНФРАСТРУКТУРНИ КОРИДОР СТАНОВАЊЕ ВЕРСКИ ОБЈЕКТИ |
|---|---|










**ПРОСТОРНИ ПЛАН ОПШТИНЕ
АЛЕКСИНАЦ
за период од 2022- 2032 године**



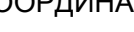



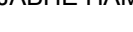

**УРЕЂАЈНА ОСНОВА
ТРЂАНЕ**



ЛЕГЕНДА:

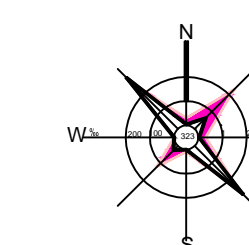
-  ГРАНИЦА КАТАСТАРСКЕ ОПШТИНЕ
-  ГРАНИЦА ГРАЂЕВИНСКОГ ПОДРУЧЈА
-  РЕГУЛАЦИОНА ЛИНИЈА
-  РЕГУЛАЦИОНА ЛИНИЈА - КАТАСТАРСКО СТАЊЕ
-  КОРИДОРИ ЗА САОБРАЋАЈНУ И ДРУГУ ИНФРАСТРУКТУРУ
-  ВОДОТОКОВИ
-  ВОДНО ЗЕМЉИШТЕ
-  КОТЕ НИВЕЛЕТЕ
-  КООРДИНАТЕ ПОВРШИНА ЈАВНЕ НАМЕНЕ

- ЈАВНЕ НАМЕНЕ**
-  ПОСТОЈЕЋЕ  ПЛАНИРАНО
-  ЈАВНЕ СЛУЖБЕ (Ш-ШКОЛА, ДК - ДОМ КУЛТУРЕ, ВР-ВРТИЋ, ВС-ВЕТЕРИНАРСКА СТАНИЦА)
-   КОМУНАЛНЕ ФУНКЦИЈЕ (Г- ГРОБЉЕ)
-  ИНФРАСТРУКТУРНИ КОРИДОР

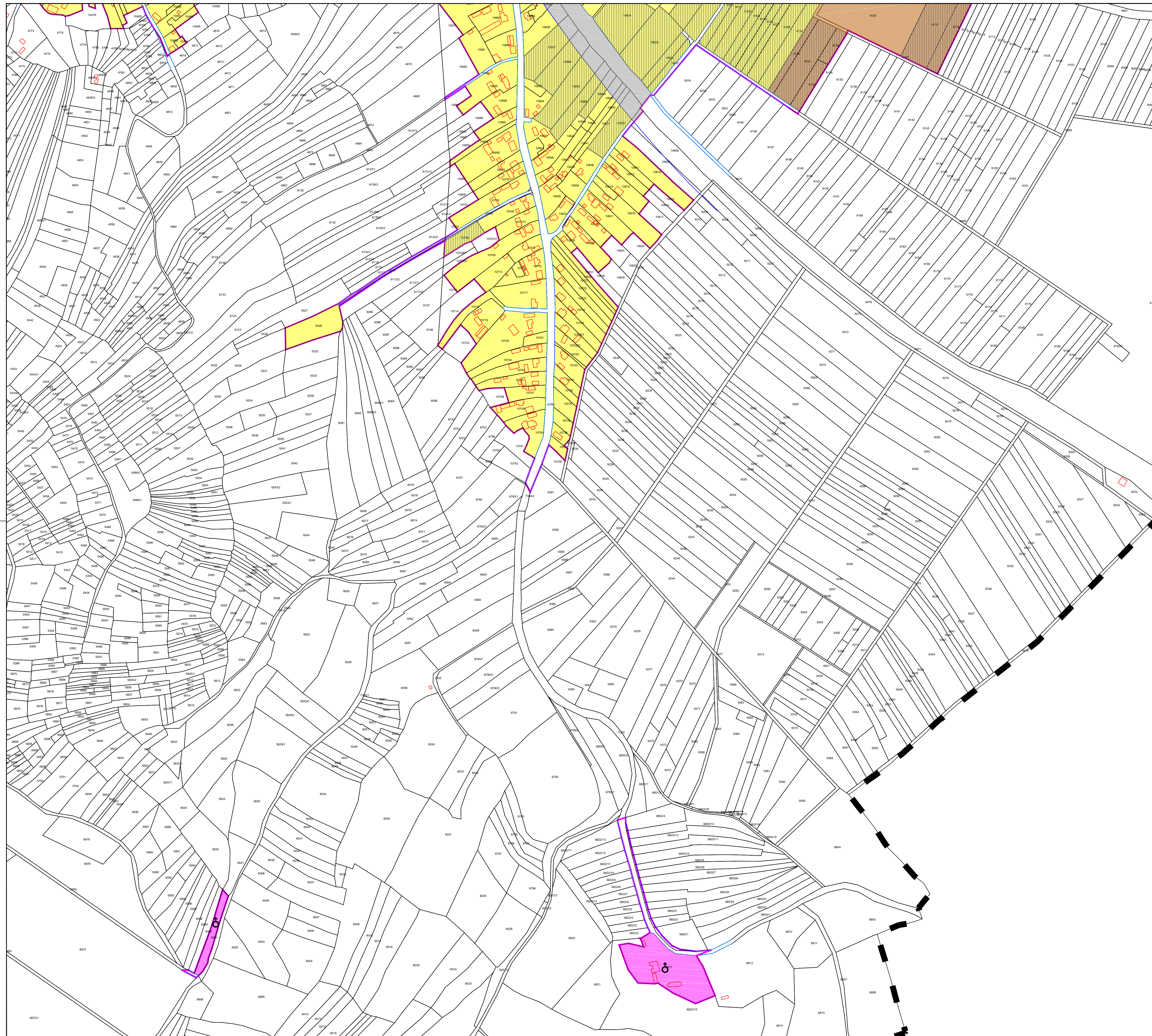
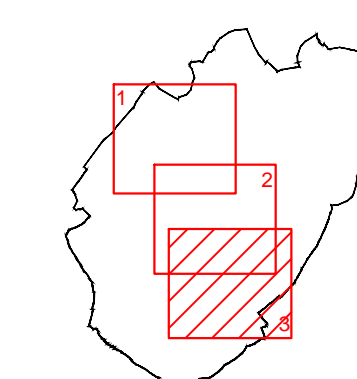
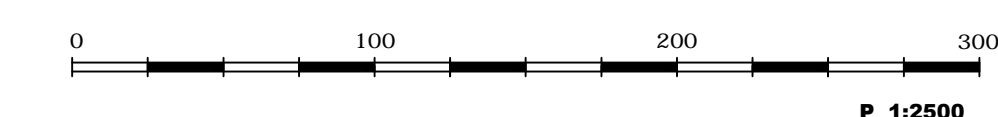
- ОСТАЛЕ НАМЕНЕ**
-  ПОСТОЈЕЋЕ  ПЛАНИРАНО
-  СТАНОВАЊЕ
-  ВЕРСКИ ОБЈЕКТИ



**ПРОСТОРНИ ПЛАН ОПШТИНЕ
АЛЕКСИНАЦ
за период од 2022- 2032 године**



**УРЕЂАЈНА ОСНОВА
ТРЂАНЕ**



ЛЕГЕНДА:

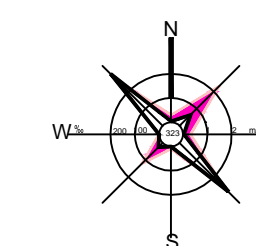
- ГРАНИЦА КАТАСТАРСКЕ ОПШТИНЕ
- ГРАНИЦА ГРАЂЕВИНСКОГ ПОДРУЧЈА
- РЕГУЛАЦИОНА ЛИНИЈА
- РЕГУЛАЦИОНА ЛИНИЈА - КАТАСТАРСКО СТАЊЕ
- КОРИДОРИ ЗА САОБРАЋАЈНУ И ДРУГУ ИНФРАСТРУКТУРУ
- ВОДОТОКОВИ
- ВОДНО ЗЕМЉИШТЕ
- КОТЕ НИВЕЛЕНТЕ
- КООРДИНАТЕ ПОВРШИНА ЈАВНЕ НАМЕНЕ

- ЈАВНЕ НАМЕНЕ**
- | | | | |
|--|-----------|-----------|---|
| | ПОСТОЈЕЋЕ | ПЛАНИРАНО | ЈАВНЕ СЛУЖБЕ (Ш-ШКОЛА, ДК - ДОМ КУЛТУРЕ, ВР-ВРТИЋ, ВС-ВЕТЕРИНАРСКА СТАНИЦА) |
| | ПОСТОЈЕЋЕ | ПЛАНИРАНО | КОМУНАЛНЕ ФУНКЦИЈЕ (Г- ГРОБЉЕ) |
| | ПОСТОЈЕЋЕ | ПЛАНИРАНО | ИНФРАСТРУКТУРНИ КОРИДОР |

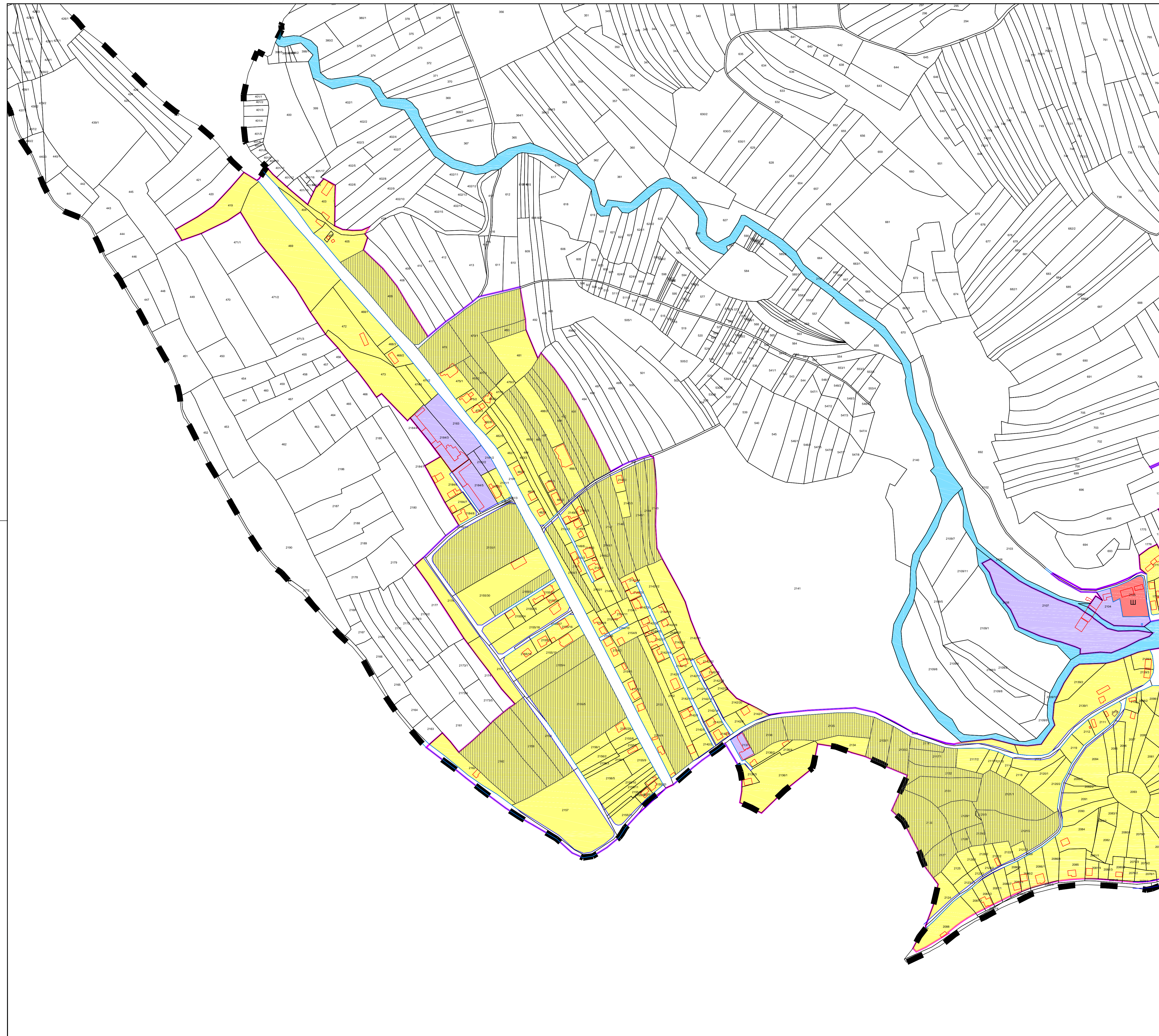
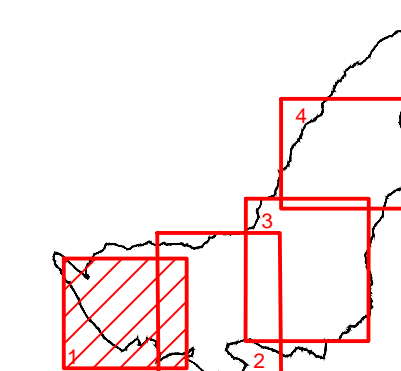
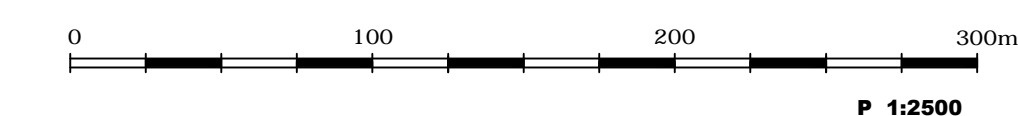
- ОСТАЛЕ НАМЕНЕ**
- | | | | |
|--|-----------|-----------|----------------|
| | ПОСТОЈЕЋЕ | ПЛАНИРАНО | СТАНОВАЊЕ |
| | ПОСТОЈЕЋЕ | ПЛАНИРАНО | ВЕРСКИ ОБЈЕКТИ |



**ПРОСТОРНИ ПЛАН ОПШТИНЕ
АЛЕКСИНАЦ
за период од 2022- 2032 године**



УРЕЂАЈНА ОСНОВА
ВАКУП



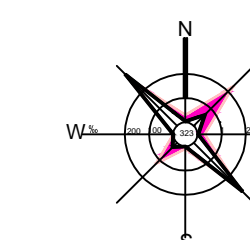
ЛЕГЕНДА:

	ГРАНИЦА КАТАСТАРСКЕ ОПШТИНЕ
	ГРАНИЦА ГРАЂЕВИНСКОГ ПОДРУЧЈА
	РЕГУЛАЦИОНА ЛИНИЈА
	РЕГУЛАЦИОНА ЛИНИЈА - КАТАСТАРСКО СТАЊЕ
	КОРИДОРИ ЗА САОБРАЋАЈНУ И ДРУГУ ИНФРАСТРУКТУРУ
	ВОДОТОКОВИ
	ВОДНО ЗЕМЉИШТЕ
	КОТЕ НИВЕЛЕТЕ
	КООРДИНАТЕ ПОВРШИНА ЈАВНЕ НАМЕНЕ
ЈАВНЕ НАМЕНЕ	
	ПОСТОЈЕЋЕ ПЛАНИРАНО ЈАВНЕ СЛУЖБЕ (Ш-ШКОЛА, ДК - ДОМ КУЛТУРЕ)
	ПОСТОЈЕЋЕ ПЛАНИРАНО КОМУНАЛНЕ ФУНКЦИЈЕ (Г - ГРОБЉЕ)
	ПОСТОЈЕЋЕ ПЛАНИРАНО ИНФРАСТРУКТУРНЕ МРЕЖЕ И ОБЈЕКТИ (ПС - ПРОТИВГРАДНА СТАНИЦА)
ОСТАЛЕ НАМЕНЕ	
	ПОСТОЈЕЋЕ ПЛАНИРАНО СТАНОВАЊЕ
	ПОСТОЈЕЋЕ ПЛАНИРАНО ПРИВРЕДНЕ ДЕЛАТНОСТИ

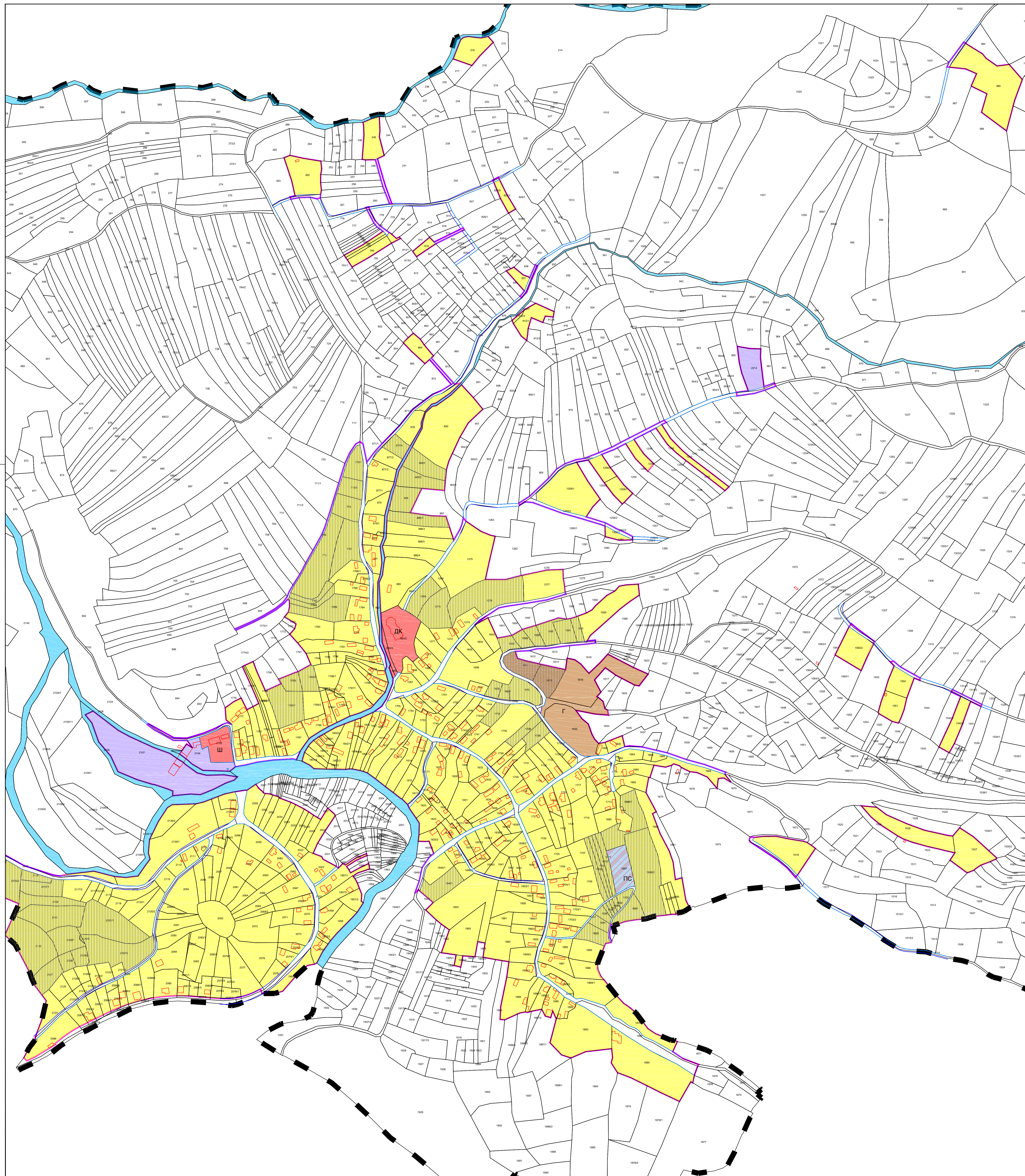
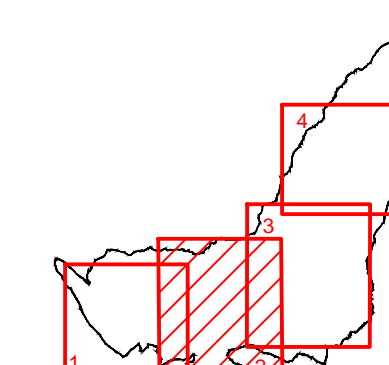
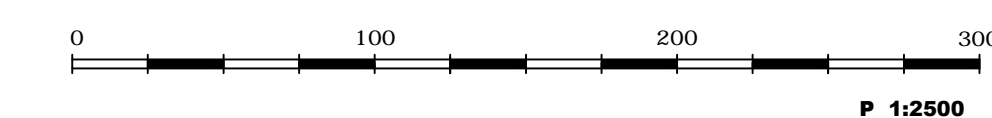
ОПШТИНА АЛЕКСИНАЦ



**ПРОСТОРНИ ПЛАН ОПШТИНЕ
АЛЕКСИНАЦ
за период од 2022- 2032 године**



**УРЕЂАЈНА ОСНОВА
ВАКУП**



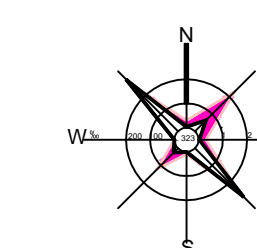
ЛЕГЕНДА:

- | | |
|--|---|
| | ГРАНИЦА КАТАСТАРСКЕ ОПШТИНЕ |
| | ГРАНИЦА ГРАЂЕВИНСКОГ ПОДРУЧЧА |
| | РЕГУЛАЦИОНА ЛИНИЈА |
| | РЕГУЛАЦИОНА ЛИНИЈА - КАТАСТАРСКО СТАЊЕ |
| | КОРИДОРИ ЗА САОБРАЋАЈНУ И ДРУГУ ИНФРАСТРУКТУРУ |
| | ВОДОТОКОВИ |
| | ВОДНО ЗЕМЉИШТЕ |
| | КОТЕ НИВЕЛЕТЕ |
| | КООРДИНАТЕ ПОВРШИНА ЈАВНЕ НАМЕНЕ |
| | ЈАВНЕ НАМЕНЕ ПОСТОЈЕЋЕ |
| | ПЛАНИРАНО |
| | ЈАВНЕ СЛУЖБЕ (Ш-ШКОЛА, ДК - ДОМ КУЛТУРЕ) |
| | КОМУНАЛНЕ ФУНКЦИЈЕ (Г - ГРОБЉЕ) |
| | ИНФРАСТРУКТУРНЕ МРЕЖЕ И ОБЈЕКТИ (ПС - ПРОТИВГРАДНА СТАНИЦА) |
| | ОСТАЛЕ НАМЕНЕ ПОСТОЈЕЋЕ |
| | ПЛАНИРАНО |
| | СТАНОВАЊЕ |
| | ПРИВРЕДНЕ ДЕЛАТНОСТИ |
| | |

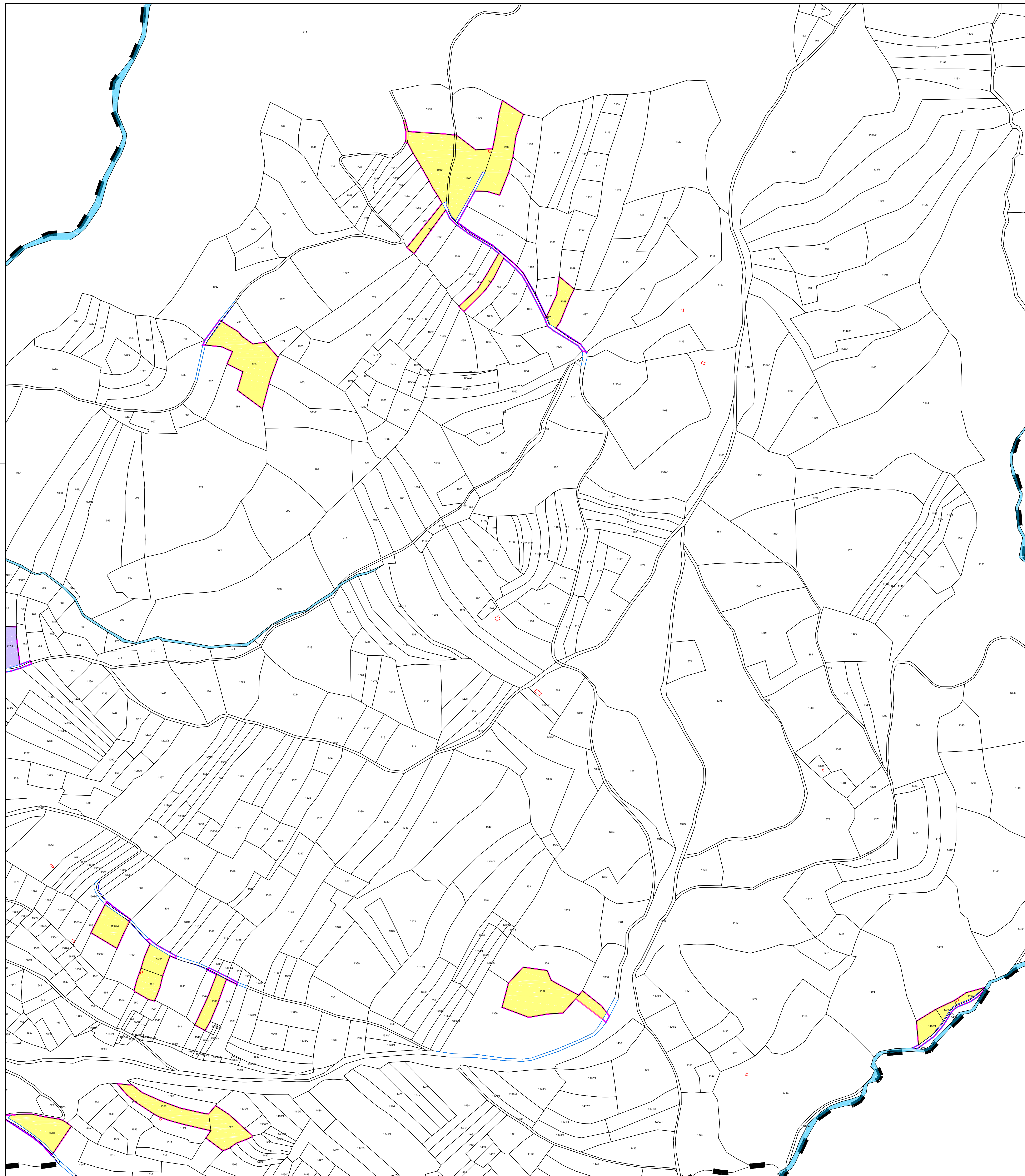
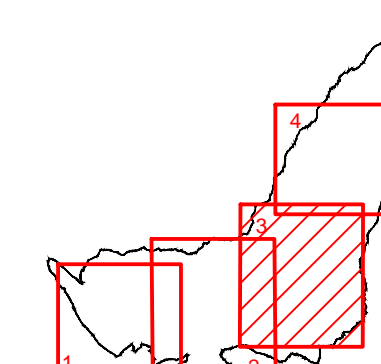
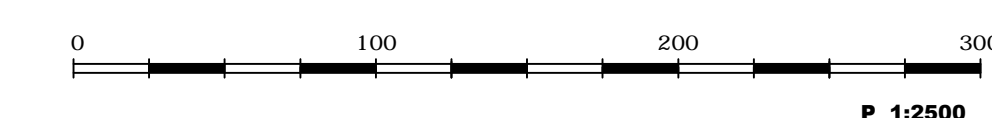
ОПШТИНА АЛЕКСИНАЦ



**ПРОСТОРНИ ПЛАН ОПШТИНЕ
АЛЕКСИНАЦ
за период од 2022- 2032 године**



**УРЕЂАЈНА ОСНОВА
ВАКУП**

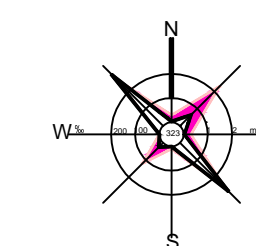


ЛЕГЕНДА:

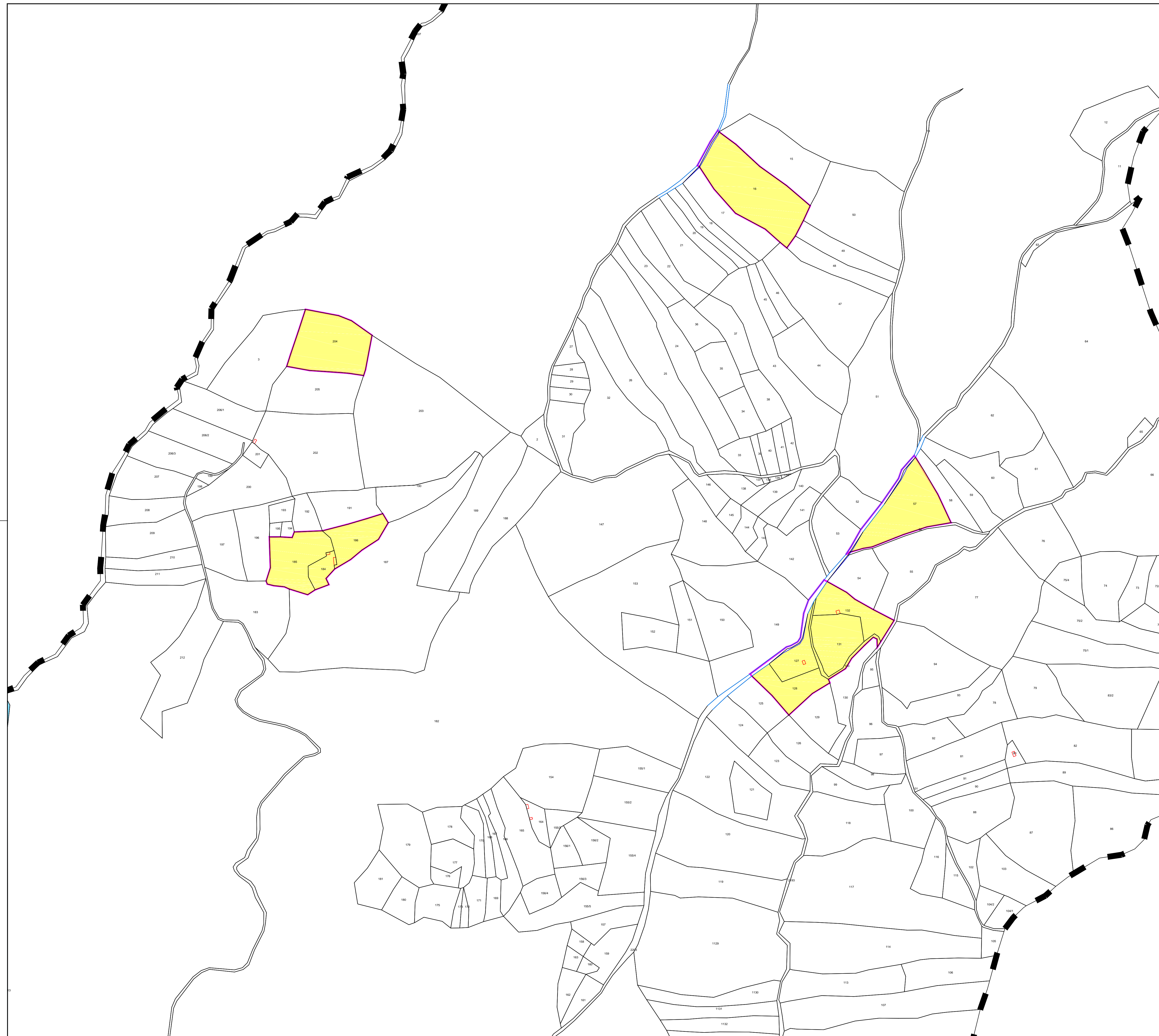
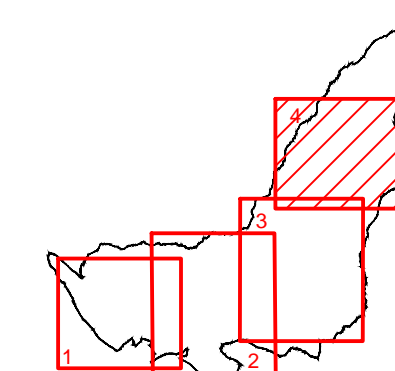
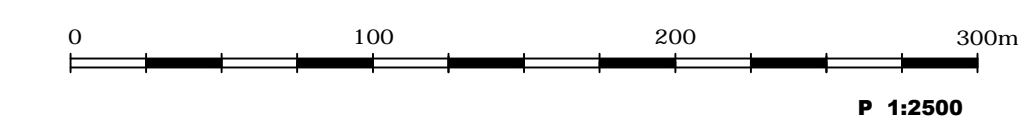
- ГРАНИЦА КАТАСТАРСКЕ ОПШТИНЕ
- ГРАНИЦА ГРАЂЕВИНСКОГ ПОДРУЧЈА
- РЕГУЛАЦИОНА ЛИНИЈА
- РЕГУЛАЦИОНА ЛИНИЈА - КАТАСТАРСКО СТАЊЕ
- КОРИДОРИ ЗА САОБРАЋАЈНУ И ДРУГУ ИНФРАСТРУКТУРУ
- ВОДОТОКОВИ
- ВОДНО ЗЕМЉИШТЕ
- 312.50 КОТЕ НИВЕЛЕТЕ
- .102 КООРДИНАТЕ ПОВРШИНА ЈАВНЕ НАМЕНЕ
- ЈАВНЕ НАМЕНЕ ПОСТОЈЕЋЕ ПЛАНИРАНО
- ЈАВНЕ СЛУЖБЕ (Ш-ШКОЛА, ДК - ДОМ КУЛТУРЕ)
- КОМУНАЛНЕ ФУНКЦИЈЕ (Г- ГРОБЉЕ)
- ИНФРАСТРУКТУРНЕ МРЕЖЕ И ОБЈЕКТИ (ПС - ПРОТИВГРАДНА СТАНИЦА)
- ОСТАЛЕ НАМЕНЕ ПОСТОЈЕЋЕ ПЛАНИРАНО
- СТАНОВАЊЕ
- ПРИВРЕДНЕ ДЕЛАТНОСТИ



**ПРОСТОРНИ ПЛАН ОПШТИНЕ
АЛЕКСИНАЦ
за период од 2022- 2032 године**



УРЕЂАЈНА ОСНОВА
ВАКУП

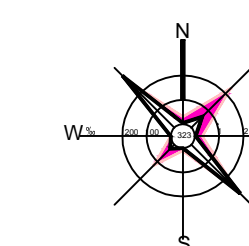


ЛЕГЕНДА:

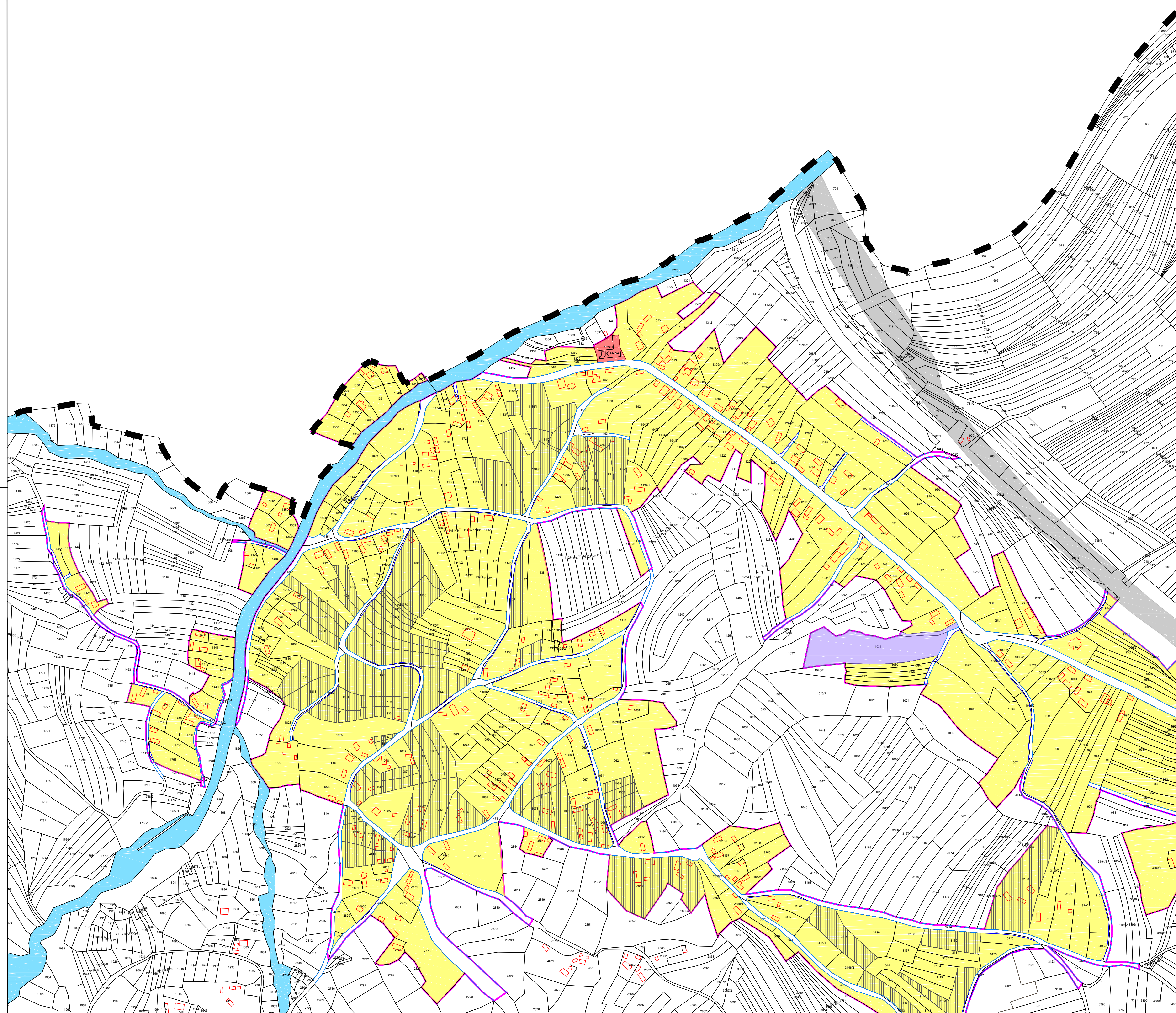
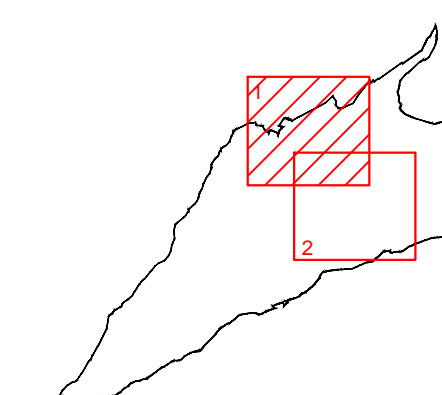
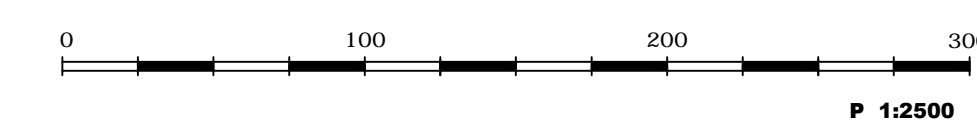
- ГРАНИЦА КАТАСТАРСКЕ ОПШТИНЕ
 - ГРАНИЦА ГРАЂЕВИНСКОГ ПОДРУЧЈА
 - РЕГУЛАЦИОНА ЛИНИЈА
 - РЕГУЛАЦИОНА ЛИНИЈА - КАТАСТАРСКО СТАЊЕ
 - КОРИДОРИ ЗА САОБРАЋАЈНУ И ДРУГУ ИНФРАСТРУКТУРУ
 - ВОДОТОВОКИ
 - ВОДНО ЗЕМЉИШТЕ
 - КОТЕ НИВЕЛЕТЕ
 - КООРДИНАТЕ ПОВРШИНА ЈАВНЕ НАМЕНЕ
-
- | | | |
|---------------------------------------|------------------|--|
| <p>ЈАВНЕ НАМЕНЕ</p> <p>ПОСТОЈЕЋЕ</p> | <p>ПЛАНИРАНО</p> | <p>ЈАВНЕ СЛУЖБЕ (Ш-ШКОЛА, ДК - ДОМ КУЛТУРЕ)</p> |
| | | <p>КОМУНАЛНЕ ФУНКЦИЈЕ (Г - ГРОБЉЕ)</p> |
| | | <p>ИНФРАСТРУКТУРНЕ МРЕЖЕ И ОБЈЕКТИ (ПС - ПРОТИВГРАДНА СТАНИЦА)</p> |
| <p>ОСТАЛЕ НАМЕНЕ</p> <p>ПОСТОЈЕЋЕ</p> | <p>ПЛАНИРАНО</p> | <p>СТАНОВАЊЕ</p> |
| | | <p>ПРИВРЕДНЕ ДЕЛАТНОСТИ</p> |



**ПРОСТОРНИ ПЛАН ОПШТИНЕ
АЛЕКСИНАЦ
за период од 2022- 2032 године**



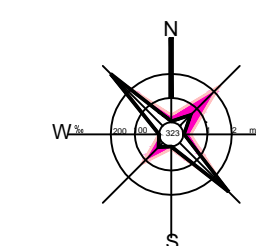
УРЕЂАЈНА ОСНОВА
ВЕЛИКИ ДРЕНОВАЦ



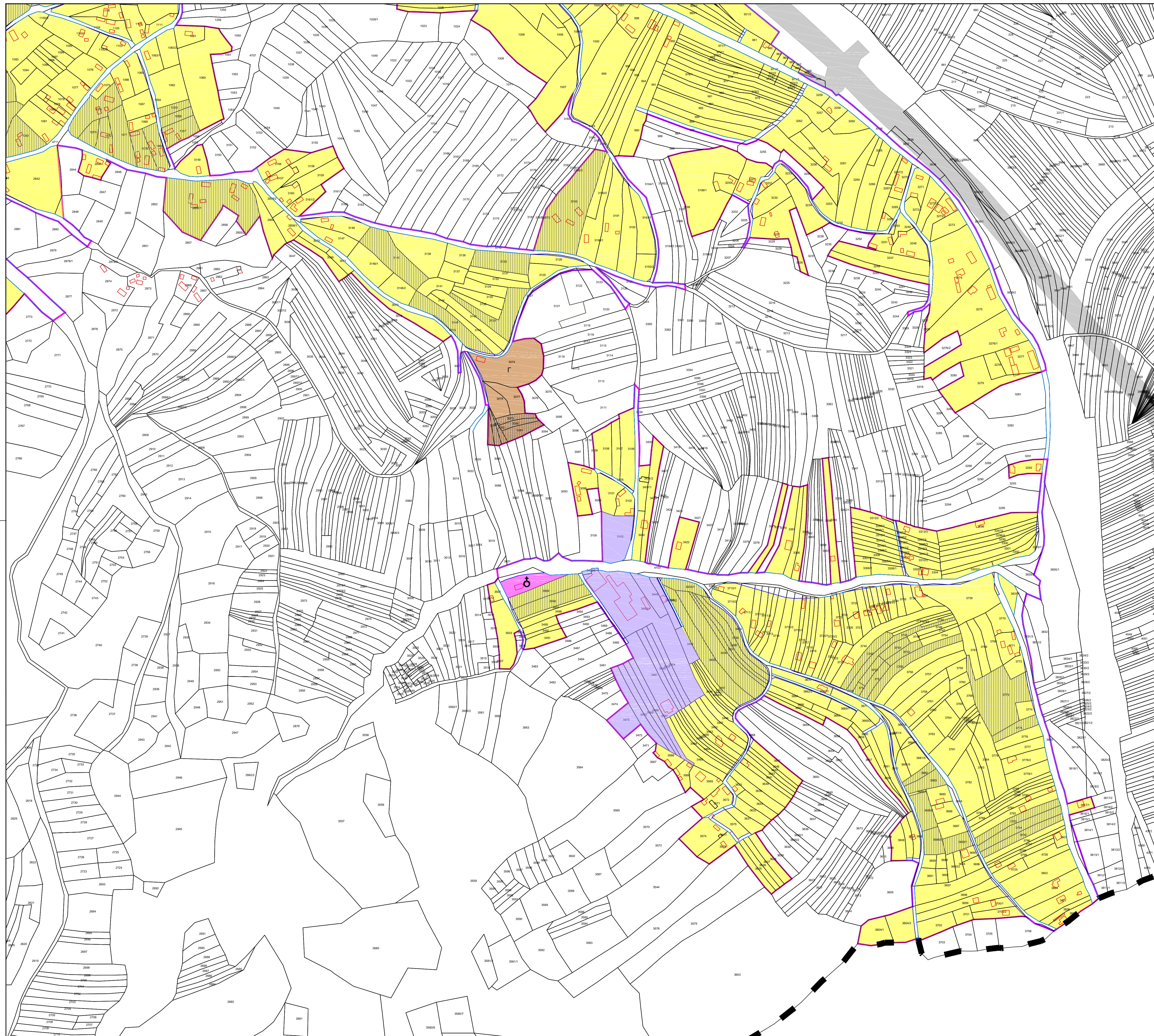
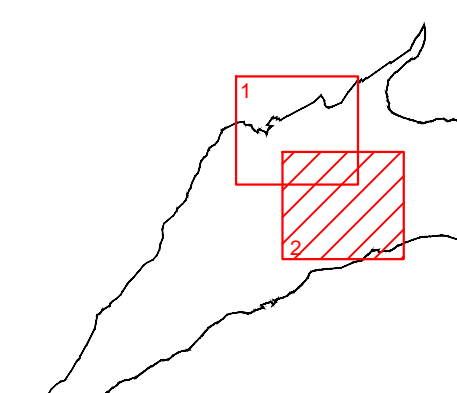
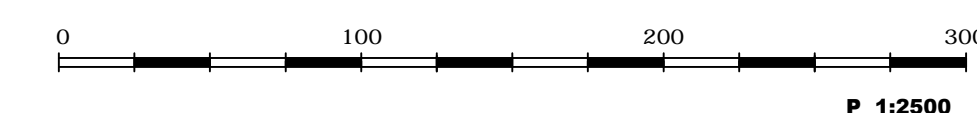
- ЛЕГЕНДА:**
- ГРАНИЦА КАТАСТАРСКЕ ОПШТИНЕ
 - ГРАНИЦА ГРАЂЕВИНСКОГ ПОДРУЧЈА
 - РЕГУЛАЦИОНА ЛИНИЈА
 - РЕГУЛАЦИОНА ЛИНИЈА - КАТАСТАРСКО СТАЂЕ
 - КОРИДОРИ ЗА САОБРАЋАЈНУ И ДРУГУ ИНФРАСТРУКТУРУ
 - ВОДОТОКОВИ
 - ВОДНО ЗЕМЉИШТЕ
 - КОТЕ НИВЕЛЕТЕ
 - КООРДИНАТЕ ПОВРШИНА ЈАВНЕ НАМЕНЕ
- ЈАВНЕ НАМЕНЕ**
- | | | | |
|--|-----------|-----------|----------------------------------|
| | ПОСТОЈЕЋЕ | ПЛАНИРАНО | ЈАВНЕ СЛУЖБЕ (ДК - ДОМ КУЛТУРЕ) |
| | ПОСТОЈЕЋЕ | ПЛАНИРАНО | КОМУНАЛНЕ ФУНКЦИЈЕ (Г- ГРОБЉЕ) |
| | ПОСТОЈЕЋЕ | ПЛАНИРАНО | ИНФРАСТРУКТУРНИ КОРИДОР |
- ОСТАЛЕ НАМЕНЕ**
- | | | | |
|--|-----------|-----------|----------------------|
| | ПОСТОЈЕЋЕ | ПЛАНИРАНО | СТАНОВАЊЕ |
| | ПОСТОЈЕЋЕ | ПЛАНИРАНО | ПРИВРЕДНЕ ДЕЛАТНОСТИ |
| | ПОСТОЈЕЋЕ | ПЛАНИРАНО | ВЕРСКИ ОБЈЕКТИ |



**ПРОСТОРНИ ПЛАН ОПШТИНЕ
АЛЕКСИНАЦ
за период од 2022- 2032 године**



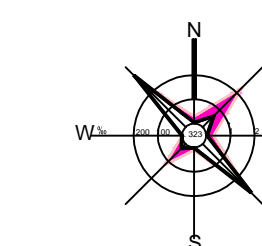
УРЕЂАЈНА ОСНОВА
ВЕЛИКИ ДРЕНОВАЦ



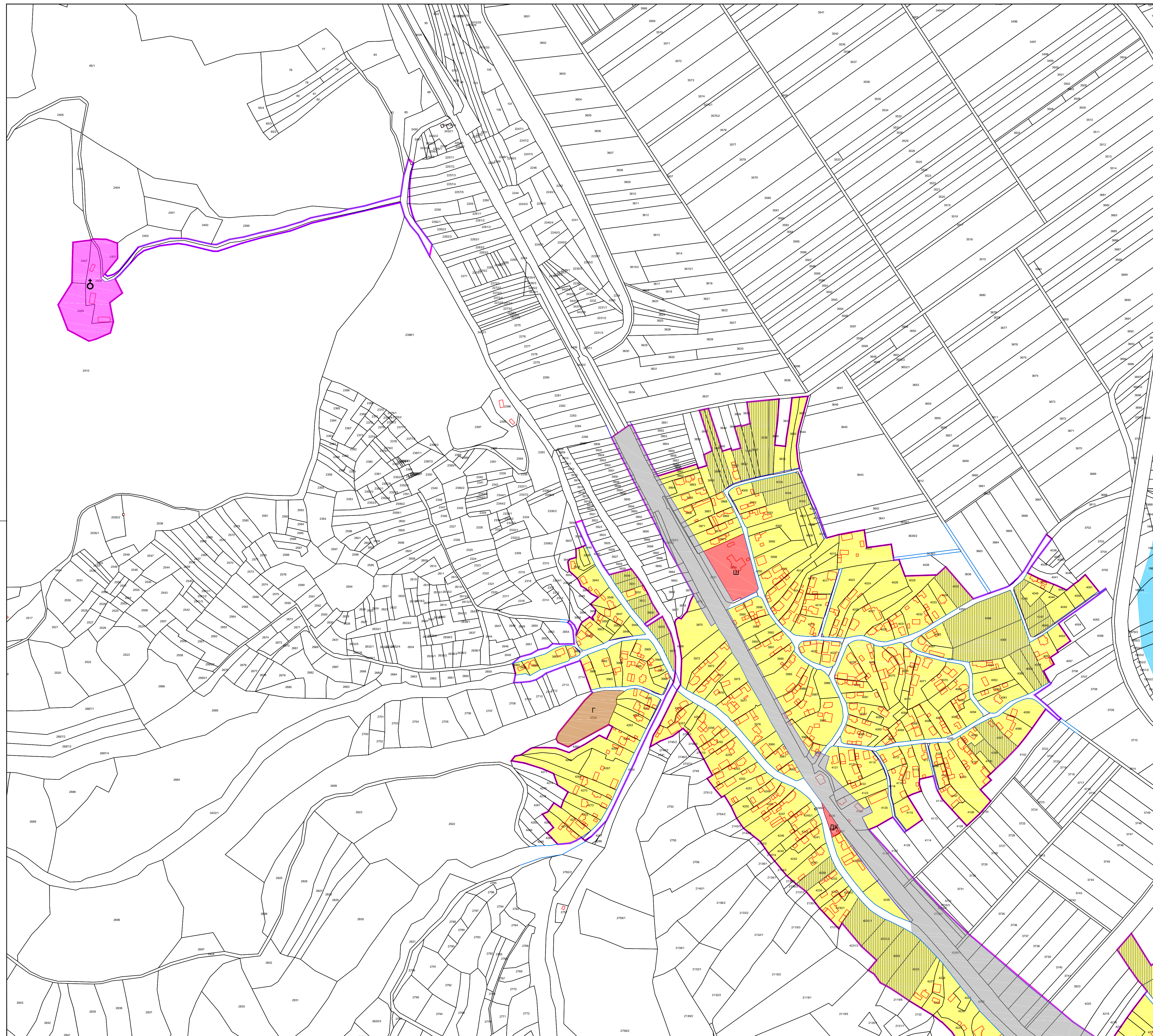
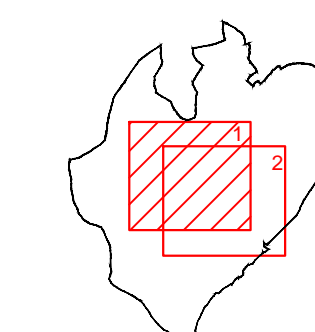
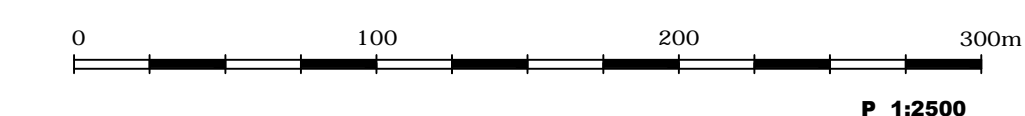
- ЛЕГЕНДА:**
- ГРАНИЦА КАТАСТАРСКЕ ОПШТИНЕ
 - ГРАНИЦА ГРАЂЕВИНСКОГ ПОДРУЧЈА
 - РЕГУЛАЦИОНА ЛИНИЈА
 - РЕГУЛАЦИОНА ЛИНИЈА - КАТАСТАРСКО СТАЊЕ
 - КОРИДОРИ ЗА САОБРАЋАЈНУ И ДРУГУ ИНФРАСТРУКТУРУ
 - ВОДОТОКОВИ
 - ВОДНО ЗЕМЉИШТЕ
 - КОТЕ НИВЕЛЕТЕ
 - КООРДИНАТЕ ПОВРШИНА ЈАВНЕ НАМЕНЕ
- ЈАВНЕ НАМЕНЕ**
- | | | |
|-----------------------------------|---------------------------|------------------------------------|
| — ПОСТОЈЕЋЕ | — ПЛАНИРАНО | — ЈАВНЕ СЛУЖБЕ (ДК - ДОМ КУЛТУРЕ) |
| — КОМУНАЛНЕ ФУНКЦИЈЕ (Г - ГРОБЉЕ) | — ИНФРАСТРУКТУРНИ КОРИДОР | |
- ОСТАЛЕ НАМЕНЕ**
- | | | |
|------------------------|------------------|-------------|
| — ПОСТОЈЕЋЕ | — ПЛАНИРАНО | — СТАНОВАЊЕ |
| — ПРИВРЕДНЕ ДЕЛАТНОСТИ | — ВЕРСКИ ОБЈЕКТИ | |



**ПРОСТОРНИ ПЛАН ОПШТИНЕ
АЛЕКСИНАЦ
за период од 2022- 2032 године**



**УРЕЂАЈНА ОСНОВА
ВИТКОВАЦ**

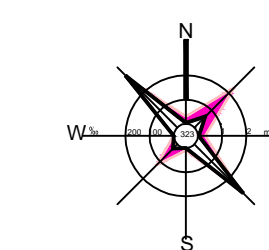


ЛЕГЕНДА:

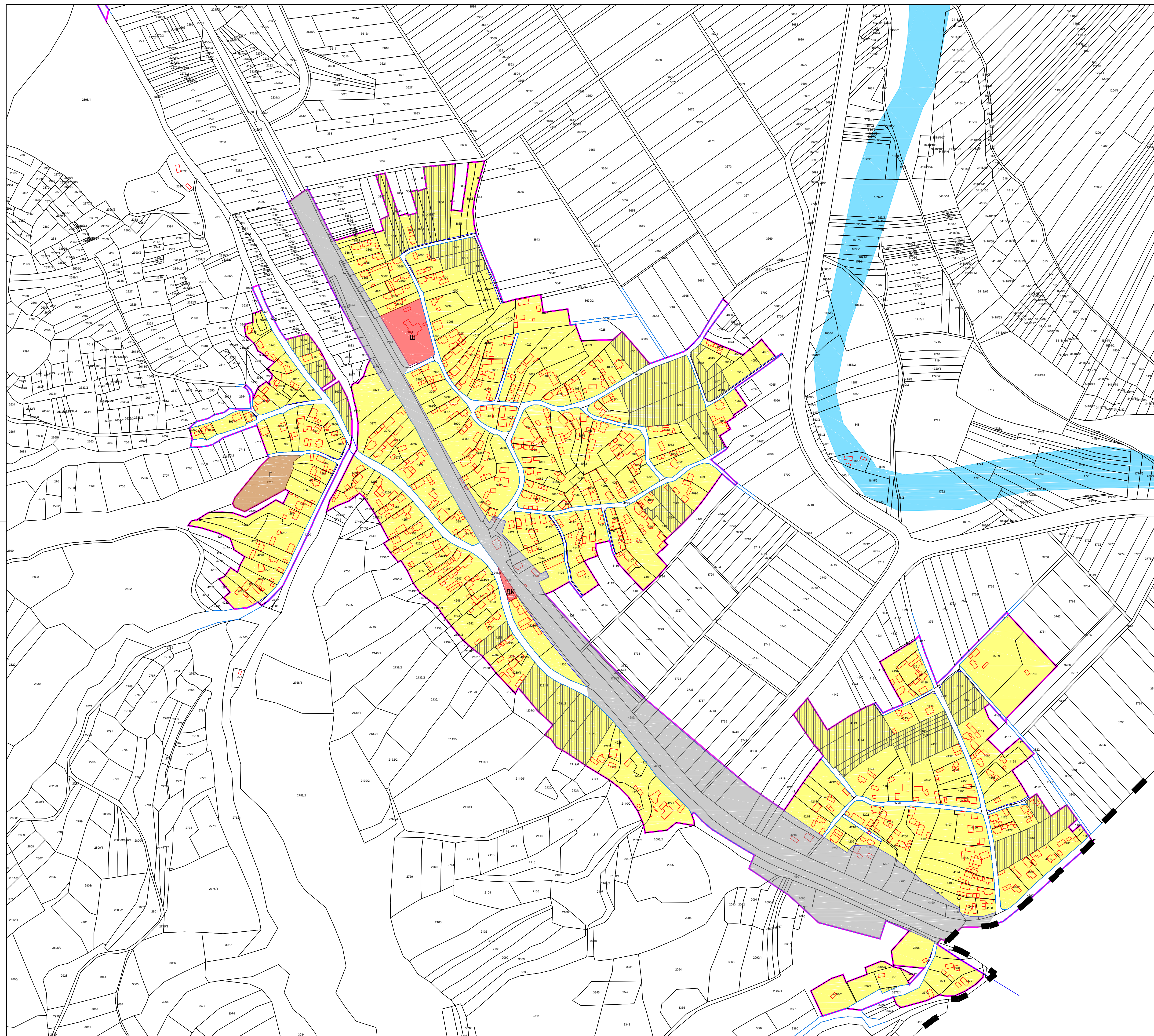
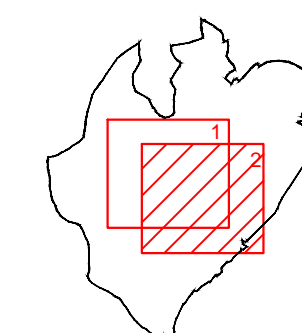
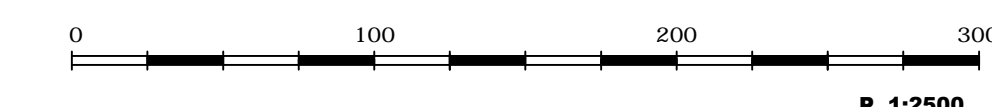
- ГРАНИЦА КАТАСТАРСКЕ ОПШТИНЕ
 - ГРАНИЦА ГРАЂЕВИНСКОГ ПОДРУЧЈА
 - РЕГУЛАЦИОНА ЛИНИЈА
 - РЕГУЛАЦИОНА ЛИНИЈА - КАТАСТАРСКО СТАЊЕ
 - КОРИДОРИ ЗА САОБРАЋАЈНУ И ДРУГУ ИНФРАСТРУКТУРУ
 - ВОДОТОКОВИ
 - ВОДНО ЗЕМЉИШТЕ
 - КОТЕ НИВЕЛЕТЕ
 - КООРДИНАТЕ ПОВРШИНА ЈАВНЕ НАМЕНЕ
- ЈАВНЕ НАМЕНЕ**
- | | | |
|--|-----------|--|
| | ПЛАНИРАНО | ЈАВНЕ СЛУЖБЕ (Ш-ШКОЛА, ДК - ДОМ КУЛТУРЕ) |
| | | КОМУНАЛНЕ ФУНКЦИЈЕ (Г- ГРОБЉЕ) |
| | | ИНФРАСТРУКТУРНИ КОРИДОР |
- ОСТАЛЕ НАМЕНЕ**
- | | | |
|--|--|----------------|
| | | СТАНОВАЊЕ |
| | | ВЕРСКИ ОБЈЕКТИ |



**ПРОСТОРНИ ПЛАН ОПШТИНЕ
АЛЕКСИНАЦ
за период од 2022- 2032 године**



**УРЕЂАЈНА ОСНОВА
ВИТКОВАЦ**

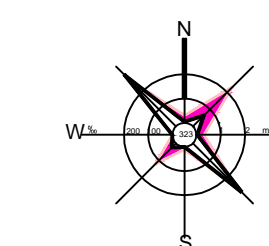


ЛЕГЕНДА:

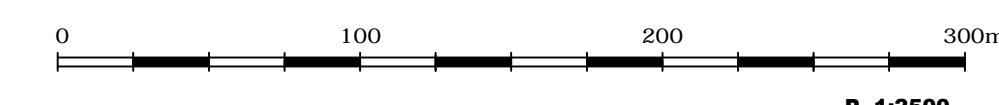
- ГРАНИЦА КАТАСТАРСКЕ ОПШТИНЕ
- ГРАНИЦА ГРАЂЕВИНСКОГ ПОДРУЧЈА
- РЕГУЛАЦИОНА ЛИНИЈА
- РЕГУЛАЦИОНА ЛИНИЈА - КАТАСТАРСКО СТАЊЕ
- КОРИДОРИ ЗА САОБРАЋАЈНУ И ДРУГУ ИНФРАСТРУКТУРУ
- ВОДОТОКОВИ
- ВОДНО ЗЕМЉИШТЕ
- КОТЕ НИВЕЛЕТЕ
- КООРДИНАТЕ ПОВРШИНА ЈАВНЕ НАМЕНЕ
- ЈАВНЕ НАМЕНЕ**
- ПЛАНИРАНО
- ЈАВНЕ СЛУЖБЕ (Ш-ШКОЛА, ДК - ДОМ КУЛТУРЕ)
- КОМУНАЛНЕ ФУНКЦИЈЕ (Г- ГРОБЉЕ)
- ИНФРАСТРУКТУРНИ КОРИДОР
- ОСТАЛЕ НАМЕНЕ**
- ПЛАНИРАНО
- СТАНОВАЊЕ
- ВЕРСКИ ОБЈЕКТИ



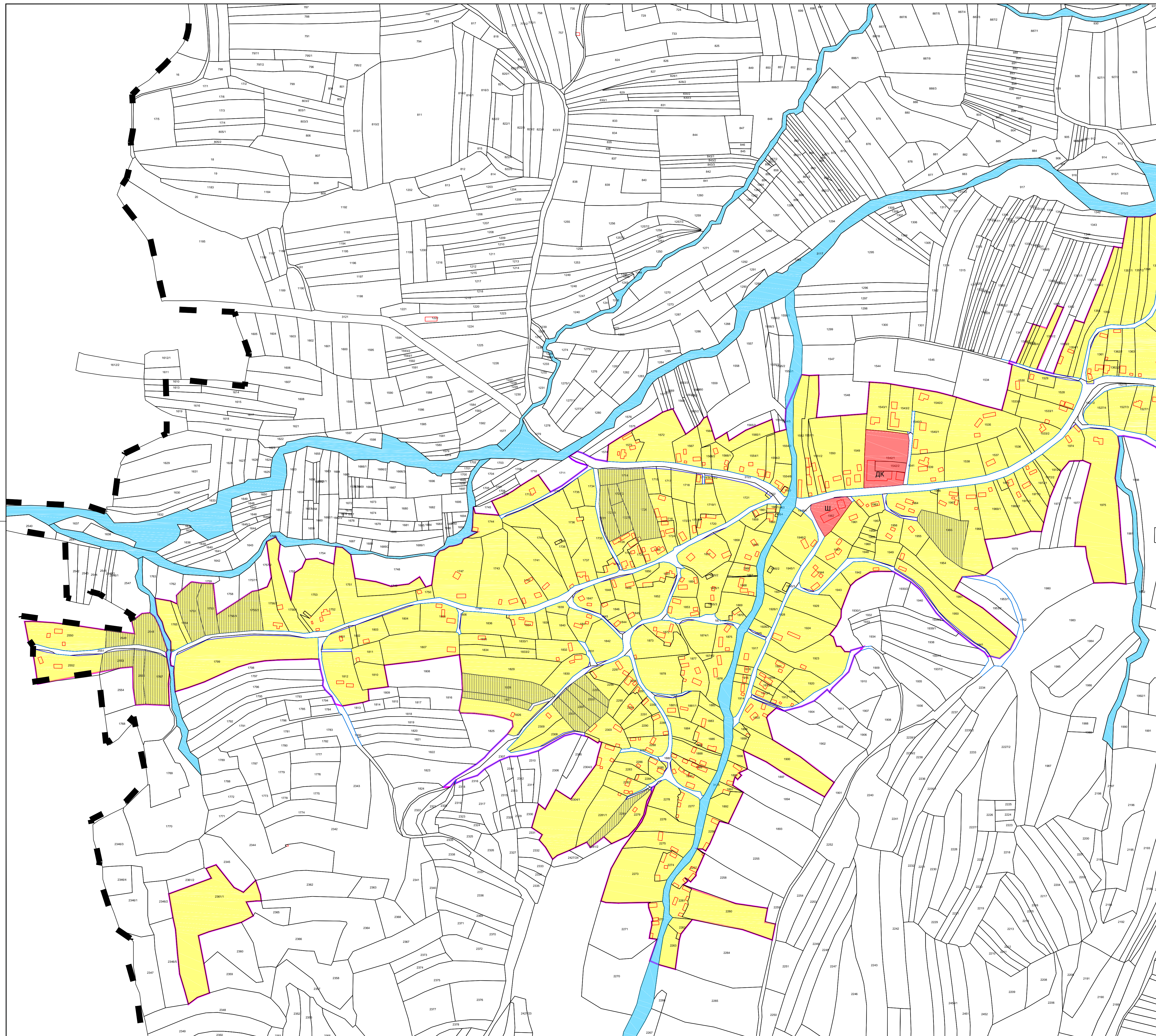
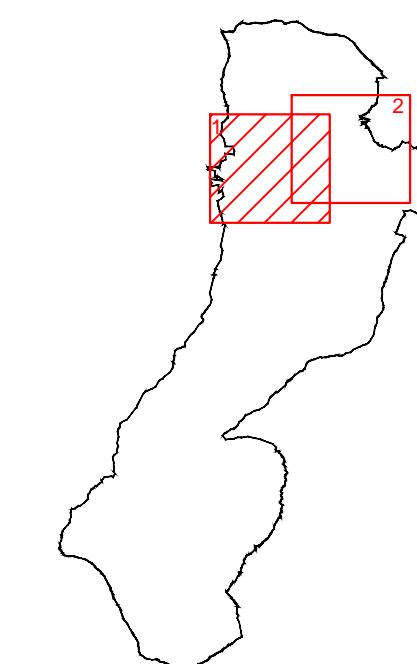
**ПРОСТОРНИ ПЛАН ОПШТИНЕ
АЛЕКСИНАЦ
за период од 2022- 2032 године**



**УРЕЂАЈНА ОСНОВА
ВРЂЕНОВИЦА**



Р 1:2500



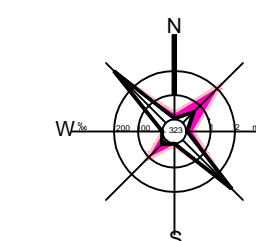
ЛЕГЕНДА:

- ГРАНИЦА КАТАСТАРСКЕ ОПШТИНЕ
- ГРАНИЦА ГРАЂЕВИНСКОГ ПОДРУЧЈА
- РЕГУЛАЦИОНА ЛИНИЈА
- РЕГУЛАЦИОНА ЛИНИЈА - КАТАСТАРСКО СТАЊЕ
- КОРИДОРИ ЗА САОБРАЋАЈНУ И ДРУГУ ИНФРАСТРУКТУРУ
- ВОДОТОКОВИ
- ВОДНО ЗЕМЉИШТЕ
- КОТЕ НИВЕЛЕТЕ
- КООРДИНАТЕ ПОВРШИНА ЈАВНЕ НАМЕНЕ


- | | | | |
|---------------|-----------|-----------|--|
| ЈАВНЕ НАМЕНЕ | ПОСТОЈЕЋЕ | ПЛАНИРАНО | |
| | | | ЈАВНЕ СЛУЖБЕ (Ш-ШКОЛА, ДК - ДОМ КУЛТУРЕ) |
| ОСТАЛЕ НАМЕНЕ | ПОСТОЈЕЋЕ | ПЛАНИРАНО | |
| | | | СТАНОВАЊЕ |
| | | | ПРИВРЕДНЕ ДЕЛАТНОСТИ |
| | | | ВЕРСКИ ОБЈЕКТИ |



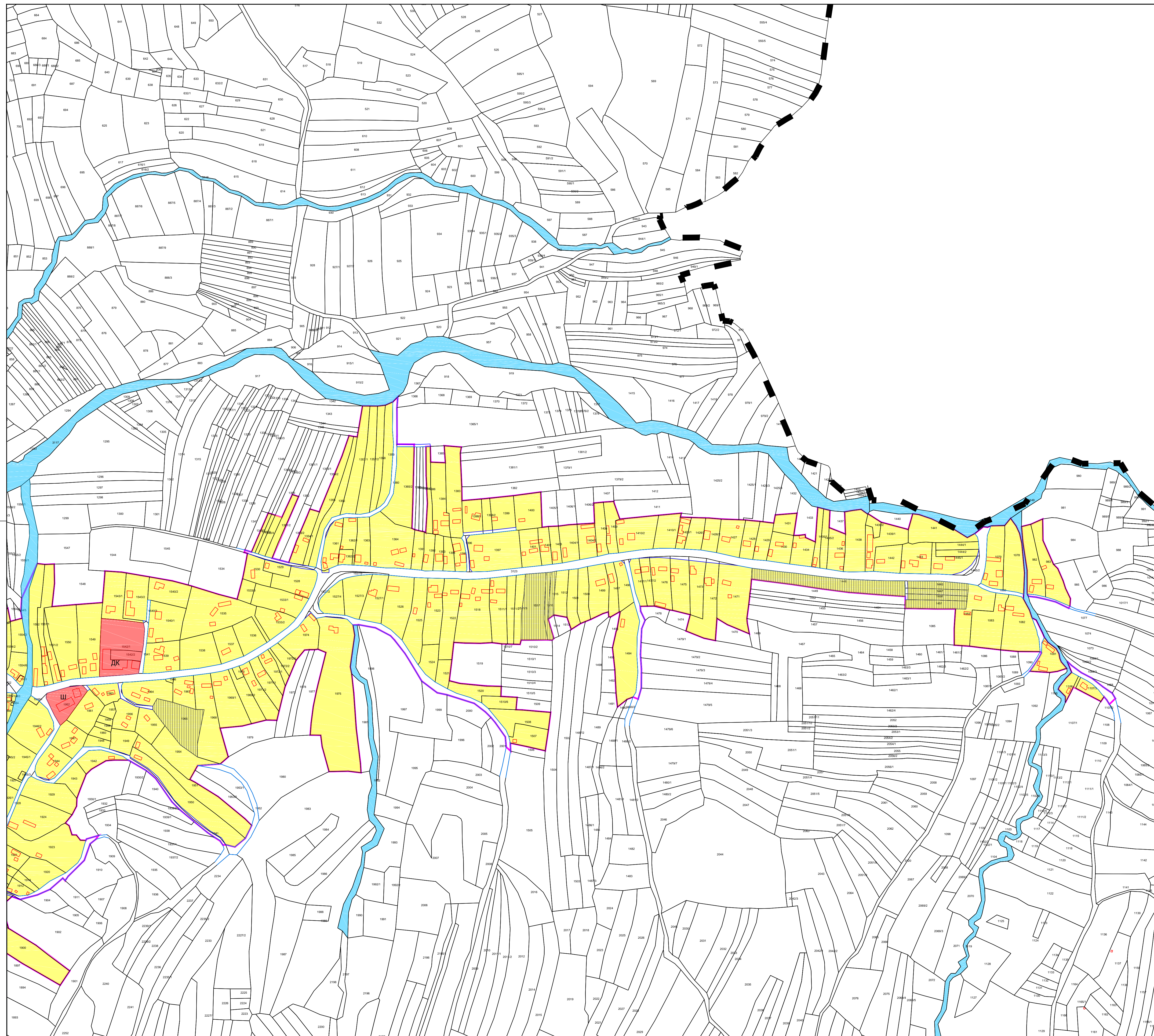
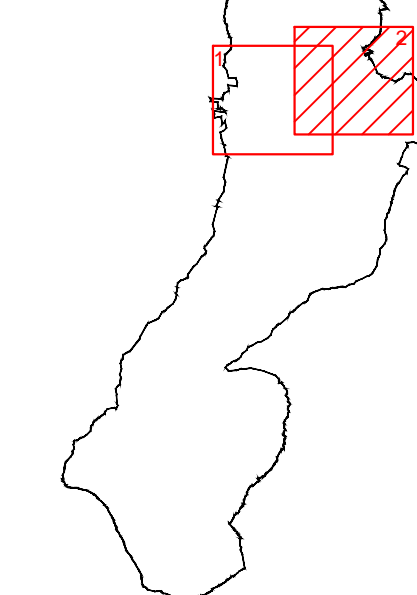
ПРОСТОРНИ ПЛАН ОПШТИНЕ АЛЕКСИНАЦ за период од 2022- 2032 године



УРЕЂАЈНА ОСНОВА ВРЂЕНОВИЦА



Р 1:2500



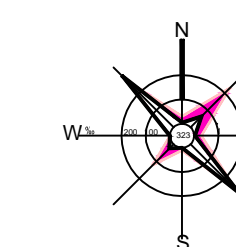
ЛЕГЕНДА:

- ГРАНИЦА КАТАСТАРСКЕ ОПШТИНЕ
- ГРАНИЦА ГРАЂЕВИНСКОГ ПОДРУЧЈА
- РЕГУЛАЦИОНА ЛИНИЈА
- РЕГУЛАЦИОНА ЛИНИЈА - КАТАСТАРСКО СТАЊЕ
- КОРИДОРИ ЗА САОБРАЋАЈНУ И ДРУГУ ИНФРАСТРУКТУРУ
- ВОДОТОКОВИ
- ВОДНО ЗЕМЉИШТЕ
- КОТЕ НИВЕЛЕТЕ
- КООРДИНАТЕ ПОВРШИНА ЈАВНЕ НАМЕНЕ

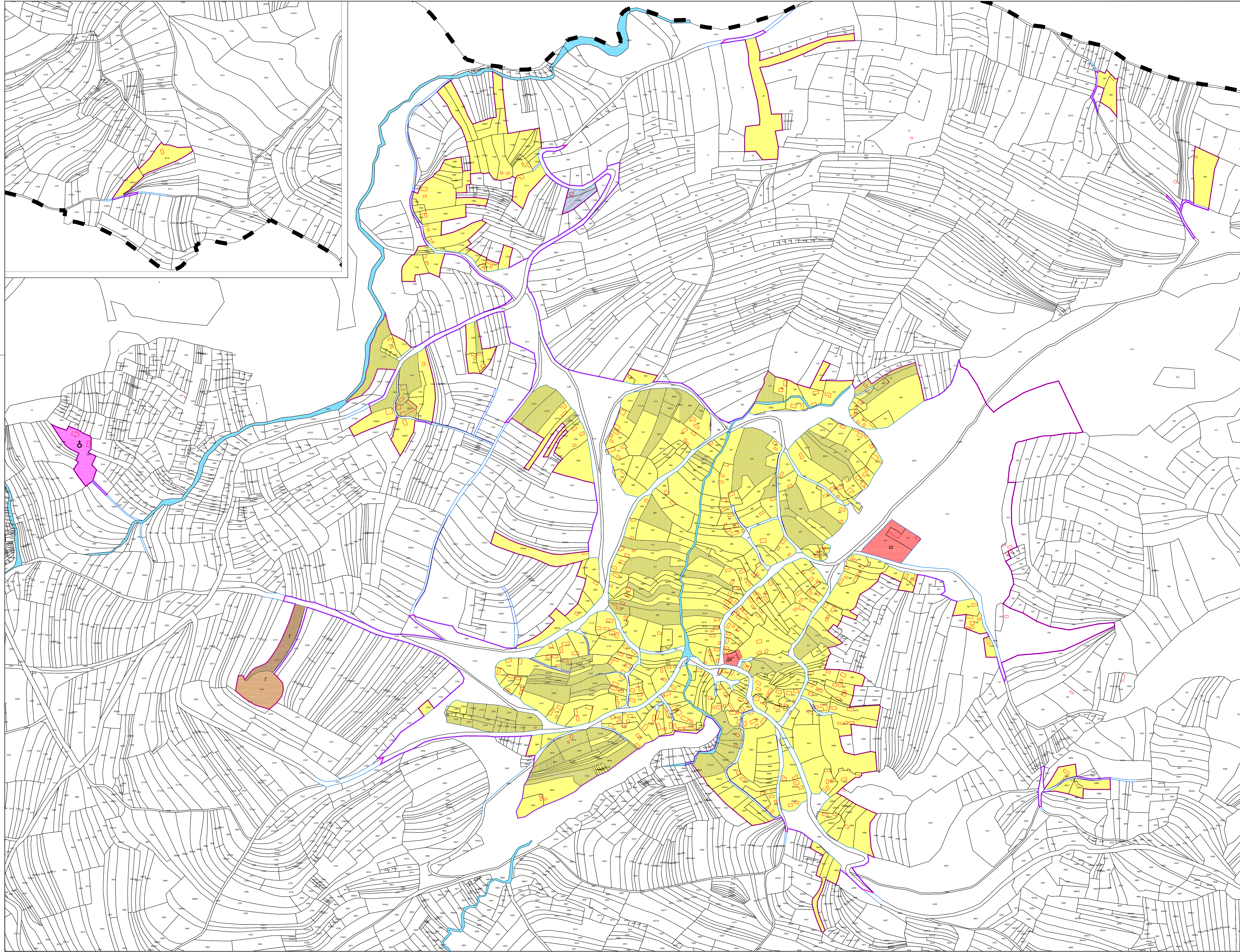
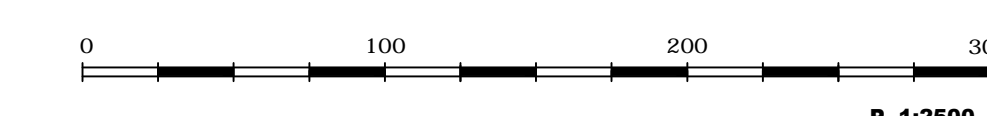
- | | | |
|---------------|-----------|--|
| ЈАВНЕ НАМЕНЕ | ПЛАНИРАНО | |
| ПОСТОЈЕЋЕ | | ЈАВНЕ СЛУЖБЕ (Ш-ШКОЛА, ДК - ДОМ КУЛТУРЕ) |
| ОСТАЛЕ НАМЕНЕ | ПЛАНИРАНО | |
| ПОСТОЈЕЋЕ | | СТАНОВАЊЕ |
| | | ПРИВРЕДНЕ ДЕЛАТНОСТИ |
| | | ВЕРСКИ ОБЈЕКТИ |














**ПРОСТОРНИ ПЛАН ОПШТИНЕ
АЛЕКСИНАЦ
за период од 2022- 2032 године**



УРЕЂАЈНА ОСНОВА
ВРЕЛО

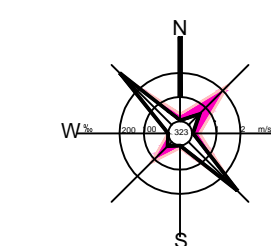


ЛЕГЕНДА:

-  ГРАНИЦА КАТАСТАРСКЕ ОПШТИНЕ
-  ГРАНИЦА ГРАЂЕВИНСКОГ ПОДРУЧЈА
-  РЕГУЛАЦИОНА ЛИНИЈА
-  РЕГУЛАЦИОНА ЛИНИЈА - КАТАСТАРСКО СТАЊЕ
-  КОРИДОРИ ЗА САОБРАЋАЈНУ И ДРУГУ ИНФРАСТРУКТУРУ
-  ВОДОТОКОВИ
-  ВОДНО ЗЕМЉИШТЕ
-  КОТЕ НИВЕЛЕТЕ
-  КООРДИНАТЕ ПОВРШИНА ЈАВНЕ НАМЕНЕ
- ЈАВНЕ НАМЕНЕ**
-  ПОСТОЈЕЋЕ ПЛАНИРАНО ЈАВНЕ СЛУЖБЕ (ДК - ДОМ КУЛТУРЕ, Ш - ШКОЛА)
-  ПОСТОЈЕЋЕ ПЛАНИРАНО КОМУНАЛНЕ ФУНКЦИЈЕ (Г - ГРОБЉЕ)
-  ПОСТОЈЕЋЕ ПЛАНИРАНО ИНФРАСТРУКТУРНЕ МРЕЖЕ И ОБЈЕКТИ (ВОДОПРИВРЕДНИ ОБЈЕКТИ)
- ОСТАЛЕ НАМЕНЕ**
-  ПОСТОЈЕЋЕ ПЛАНИРАНО СТАНОВАЊЕ
-  ПОСТОЈЕЋЕ ПЛАНИРАНО ВЕРСКИ ОБЈЕКТИ



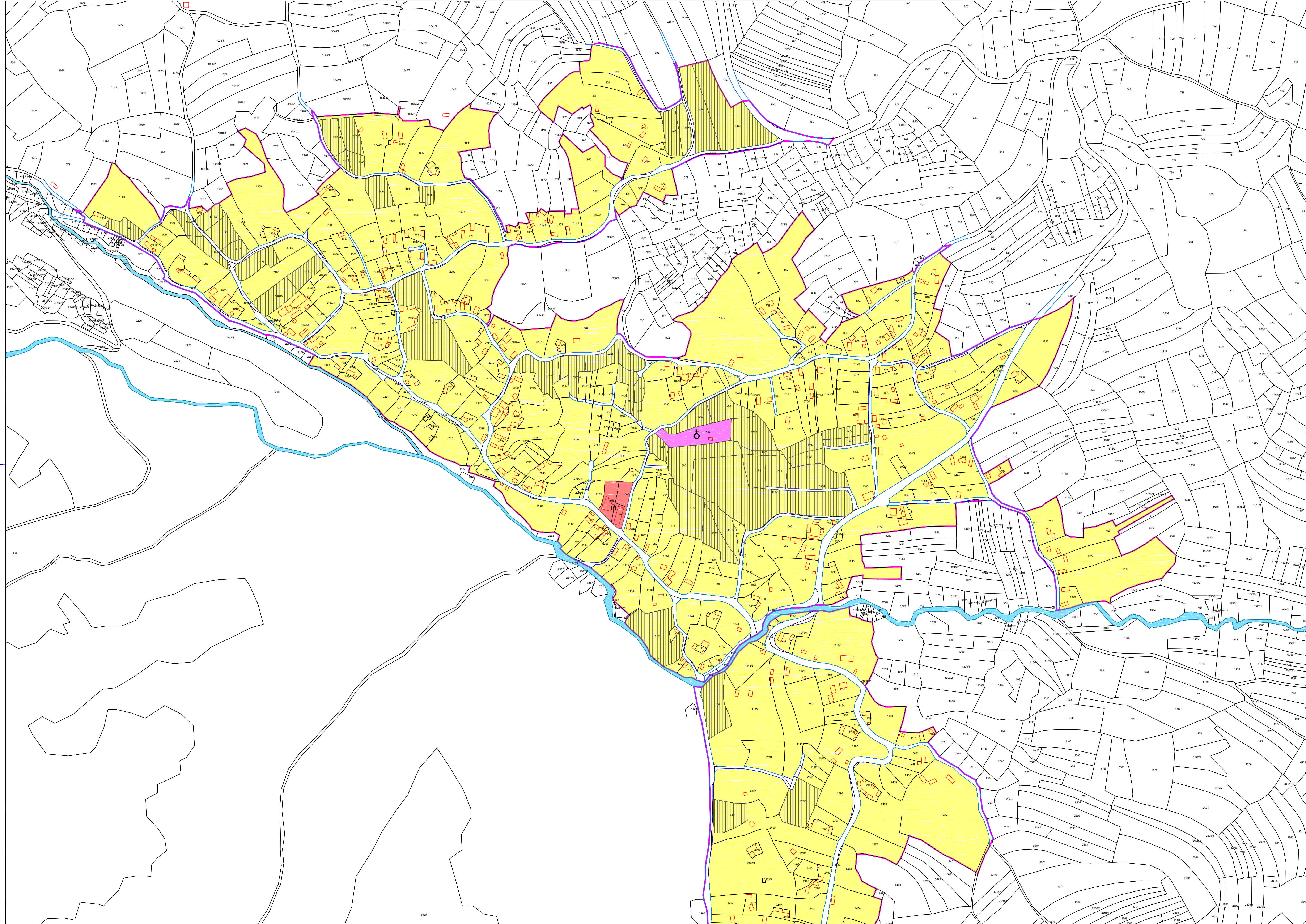
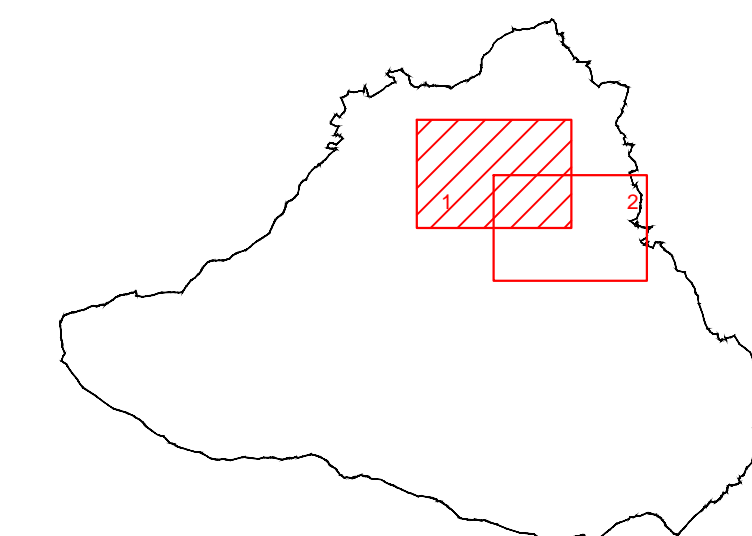
**ПРОСТОРНИ ПЛАН ОПШТИНЕ
АЛЕКСИНАЦ
за период од 2022- 2032 године**



УРЕЂАЈНА ОСНОВА
ВУКАЊА



1:2500

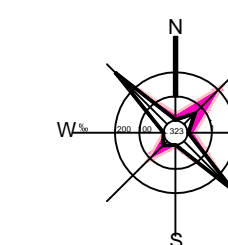


ЛЕГЕНДА:

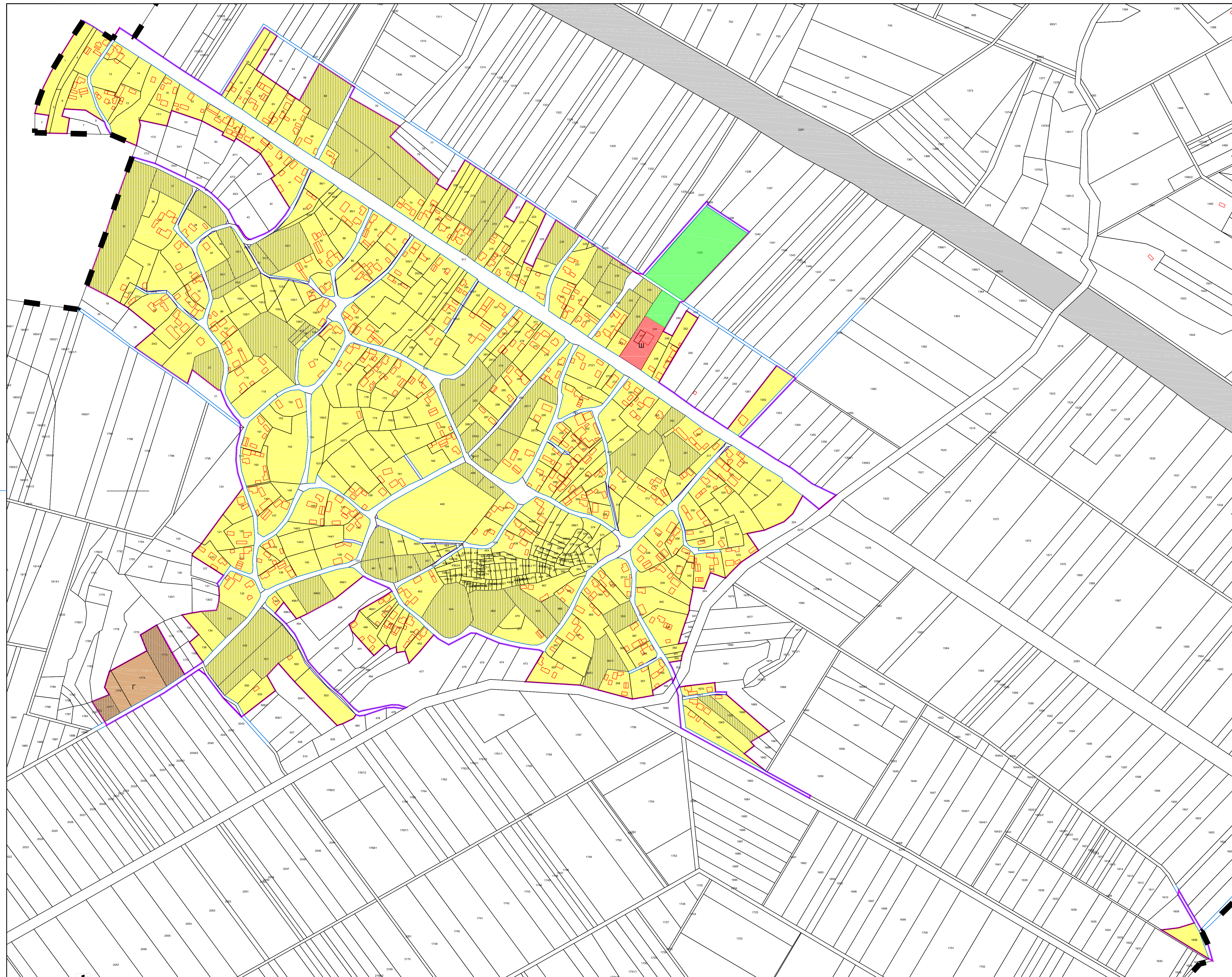
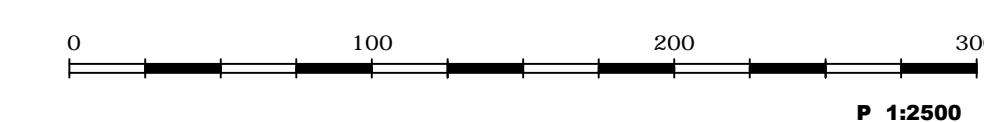
- ГРАНИЦА КАТАСТАРСКЕ ОПШТИНЕ
 - ГРАНИЦА ГРАЂЕВИНСКОГ ПОДРУЧЈА
 - РЕГУЛАЦИОНА ЛИНИЈА
 - РЕГУЛАЦИОНА ЛИНИЈА - КАТАСТАРСКО СТАЊЕ
 - КОРИДОРИ ЗА САОБРАЋАЈНУ И ДРУГУ ИНФРАСТРУКТУРУ
 - ВОДОТОКОВИ
 - ВОДНО ЗЕМЉИШТЕ
 - КОТЕ НИВЕЛЕТЕ
 - КООРДИНАТЕ ПОВРШИНА ЈАВНЕ НАМЕНЕ
-
- | | |
|--|---|
| <p>ЈАВНЕ НАМЕНЕ</p> <p>ПОСТОЈЕЋЕ </p> <p>ПЛАНИРАНО </p> | <p>ЈАВНЕ СЛУЖБЕ (Ш-ШКОЛА, ДК - ДОМ КУЛТУРЕ)</p> |
| <p>ОСТАЛЕ НАМЕНЕ</p> <p>ПОСТОЈЕЋЕ </p> <p>ПЛАНИРАНО </p> | <p>КОМУНАЛНЕ ФУНКЦИЈЕ (Г - ГРОБЉЕ)</p> |
| <p>ПОСТОЈЕЋЕ </p> <p>ПЛАНИРАНО </p> | <p>СТАНОВАЊЕ</p> |
| <p></p> | <p>ВЕРСКИ ОБЈЕКТИ</p> |



**ПРОСТОРНИ ПЛАН ОПШТИНЕ
АЛЕКСИНАЦ
за период од 2022- 2032 године**



**УРЕЂАЈНА ОСНОВА
ВУКАШИНОВАЦ**

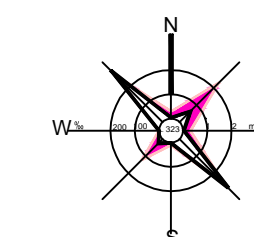


ЛЕГЕНДА:

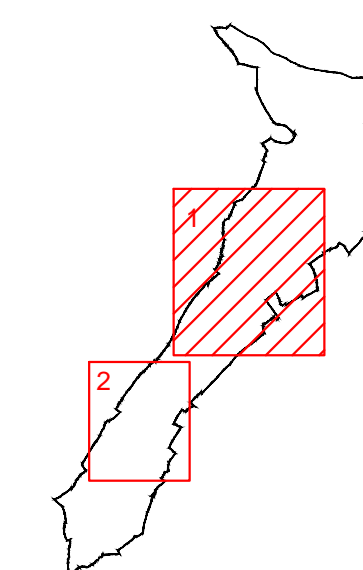
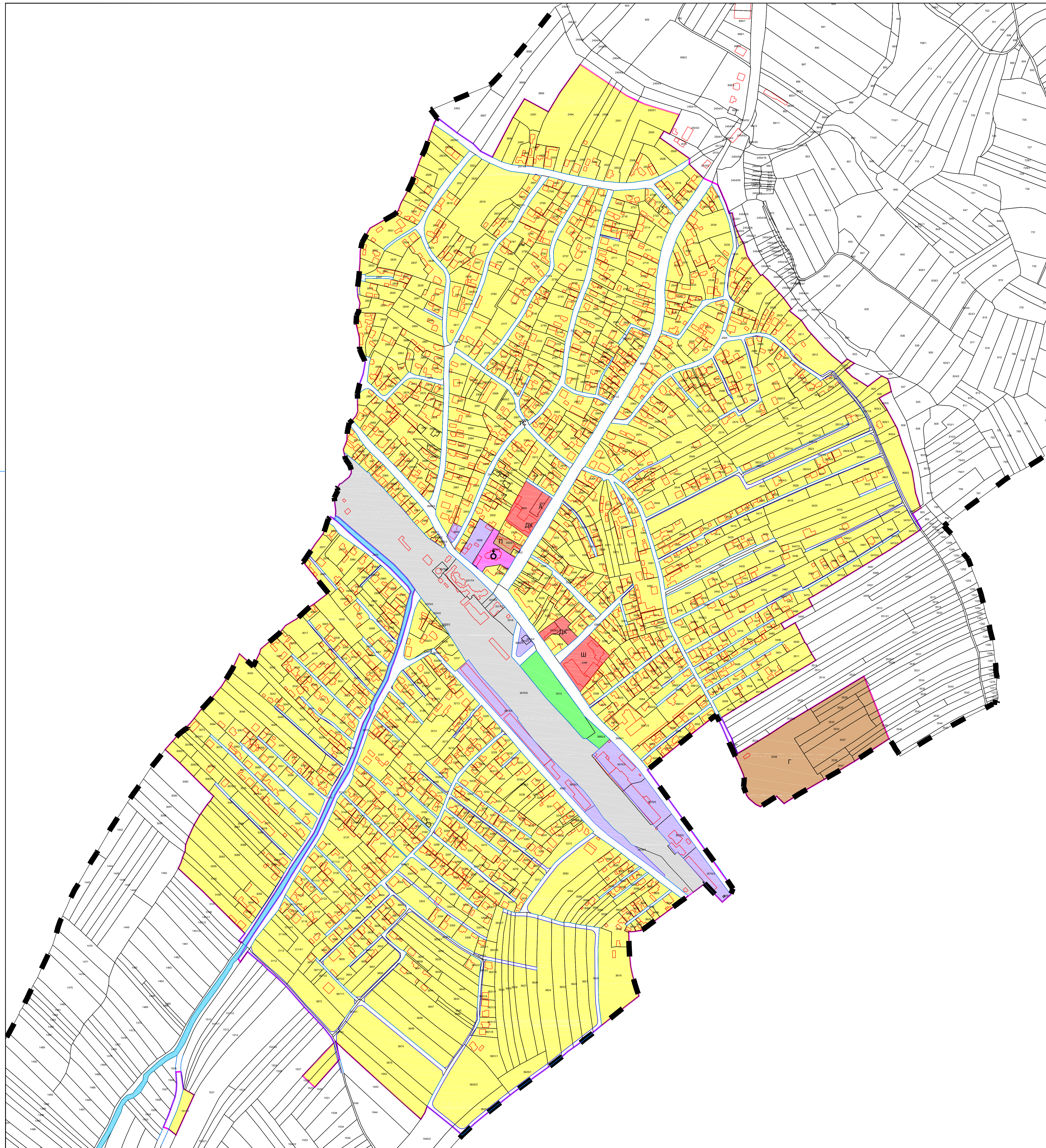
- | | |
|----------------------|--|
| | ГРАНИЦА КАТАСТАРСКЕ ОПШТИНЕ |
| | ГРАНИЦА ГРАЂЕВИНСКОГ ПОДРУЧЈА |
| | РЕГУЛАЦИОНА ЛИНИЈА |
| | РЕГУЛАЦИОНА ЛИНИЈА - КАТАСТАРСКО СТАЊЕ |
| | КОРИДОРИ ЗА САОБРАЋАЈНУ И ДРУГУ ИНФРАСТРУКТУРУ |
| | ВОДОТОКОВИ |
| | ВОДНО ЗЕМЉИШТЕ |
| | КОТЕ НИВЕЛЕТЕ
:312.50 |
| | КООРДИНАТЕ ПОВРШИНА ЈАВНЕ НАМЕНЕ
:102 |
| ЈАВНЕ НАМЕНЕ | |
| | ПОСТОЈЕЋЕ |
| | ПЛАНИРАНО |
| | ЈАВНЕ СЛУЖБЕ (Ш-ШКОЛА, ДК - ДОМ КУЛТУРЕ) |
| | КОМУНАЛНЕ ФУНКЦИЈЕ (Г- ГРОБЉЕ) |
| | ИНФРАСТРУКТУРНИ КОРИДОР |
| ОСТАЛЕ НАМЕНЕ | |
| | ПОСТОЈЕЋЕ |
| | ПЛАНИРАНО |
| | СТАНОВАЊЕ |
| | СПОРТ И РЕКРЕАЦИЈА |



**ПРОСТОРНИ ПЛАН ОПШТИНЕ
АЛЕКСИНАЦ
за период од 2022- 2032 године**



**УРЕЂАЈНА ОСНОВА
ЖИТКОВАЦ**



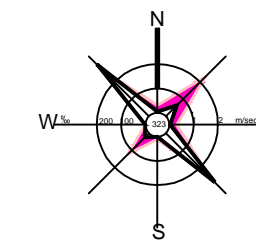
ЛЕГЕНДА:

	ГРАНИЦА КАТАСТАРСКЕ ОПШТИНЕ	
	ГРАНИЦА ГРАЂЕВИНСКОГ ПОДРУЧЈА	
	РЕГУЛАЦИОНА ЛИНИЈА	
	РЕГУЛАЦИОНА ЛИНИЈА - КАТАСТАРСКО СТАЊЕ	
	КОРИДОРИ ЗА САОБРАЋАЈНУ И ДРУГУ ИНФРАСТРУКТУРУ	
	ВОДОТОКОВИ	
	ВОДНО ЗЕМЉИШТЕ	
	КОТЕ НИВЕЛЕТЕ	
	КООРДИНАТЕ ПОВРШИНА ЈАВНЕ НАМЕНЕ	
ЈАВНЕ НАМЕНЕ ПОСТОЈЕЋЕ		
	ПЛАНИРАНО	ЈАВНЕ СЛУЖБЕ (Ш-ШКОЛА, ДК - ДОМ КУЛТУРЕ, А - АМБУЛАНТА)
	КОМУНАЛНЕ ФУНКЦИЈЕ (Г- ГРОБЉЕ, П - ПИЈАЦА)	
	ПОВРШИНА ЈАВНЕ НАМЕНЕ У ФУНКЦИЈИ ЖЕЛЕЗНИЦЕ	
	ИНФРАСТРУКТУРНЕ МРЕЖЕ И ОБЈЕКТИ (ТС - ТРАФОСТАНИЦЕ)	
ОСТАЛЕ НАМЕНЕ ПОСТОЈЕЋЕ		
	ПЛАНИРАНО	СТАНОВАЊЕ
	ПЛАНИРАНО	ПРИВРЕДНЕ ДЕЛАТНОСТИ
	ПЛАНИРАНО	ВЕРСКИ ОБЈЕКТИ
	ПЛАНИРАНО	СПОРТ И РЕКРЕАЦИЈА

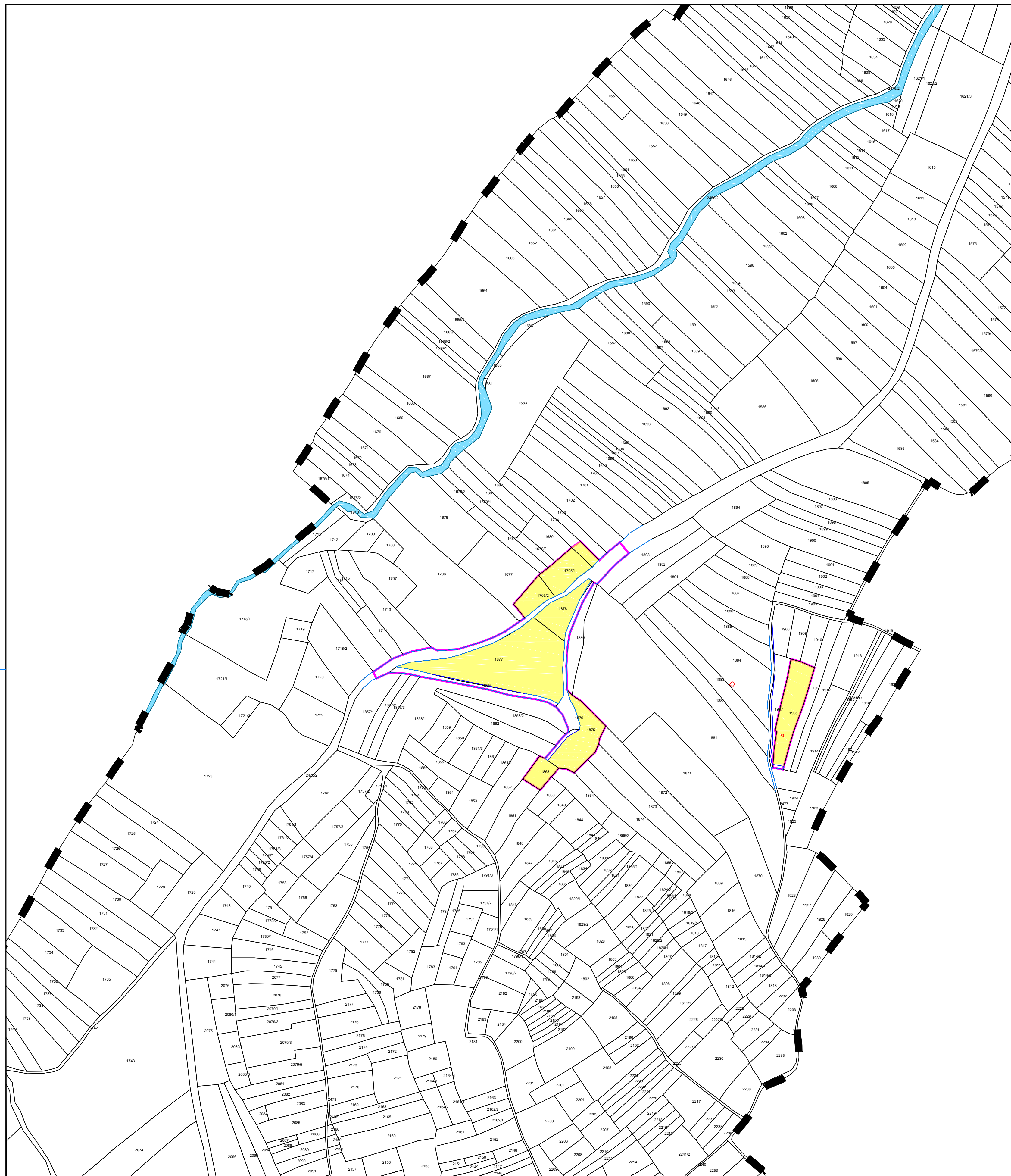
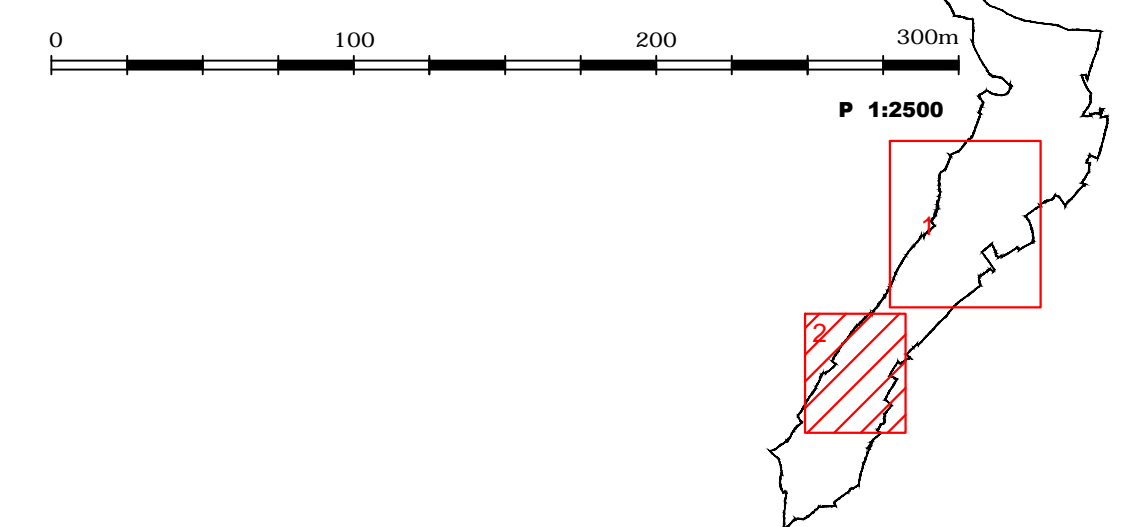
ОПШТИНА АЛЕКСИНАЦ



ПРОСТОРНИ ПЛАН ОПШТИНЕ
АЛЕКСИНАЦ
за период од 2022- 2032 године



УРЕЂАЈНА ОСНОВА
ЖИТКОВАЦ



ЛЕГЕНДА:

- ГРАНИЦА КАТАСТАРСКЕ ОПШТИНЕ
- ГРАНИЦА ГРАЂЕВИНСКОГ ПОДРУЧЈА
- РЕГУЛАЦИОНА ЛИНИЈА
- РЕГУЛАЦИОНА ЛИНИЈА - КАТАСТАРСКО СТАЊЕ
- КОРИДОРИ ЗА САОБРАЋАЈНУ И ДРУГУ ИНФРАСТРУКТУРУ
- ВОДОТОКОВИ
- ВОДНО ЗЕМЉИШТЕ
- КОТЕ НИВЕЛЕТЕ
- КООРДИНАТЕ ПОВРШИНА ЈАВНЕ НАМЕНЕ

ЈАВНЕ НАМЕНЕ

- | | | |
|-----------|-----------|---|
| ПОСТОЈЕЋЕ | ПЛАНИРАНО | |
| | | ЈАВНЕ СЛУЖБЕ (Ш-ШКОЛА, ДК - ДОМ КУЛТУРЕ, А - АМБУЛАНТА) |
| | | КОМУНАЛНЕ ФУНКЦИЈЕ (Г- ГРОБЉЕ, П - ПИЈАЦА) |
| | | ПОВРШИНА ЈАВНЕ НАМЕНЕ У ФУНКЦИЈИ ЖЕЛЕЗНИЦЕ |
| | | ИНФРАСТРУКТУРНЕ МРЕЖЕ И ОБЈКТИ (ТС - ТРАФОСТАНИЦЕ) |

ОСТАЛЕ НАМЕНЕ

- | | | |
|-----------|-----------|----------------------|
| ПОСТОЈЕЋЕ | ПЛАНИРАНО | |
| | | СТАНОВАЊЕ |
| | | ПРИВРЕДНЕ ДЕЛАТНОСТИ |
| | | ВЕРСКИ ОБЈЕКТИ |
| | | СПОРТ И РЕКРЕАЦИЈА |